

COMMUNE DE MUSSON

Programme Communal de Développement Rural

Partie II : Les résultats de la participation

Annexes

Mars

2024



Fondation Rurale de Wallonie
Equipe Semois-Ardenne
Rue de France, 19A 6730 Tintigny

Liste des annexes reprises en Volume B | Partie II

Annexe 1 – Synthèse des rencontres de personnes ressources.

Annexe 2 – Compte rendu de la visite de terrain Collège -FRW- Auteur

Annexe 3 – Compte rendu de la rencontre du personnel communal

Annexe 4 – Compte rendu de la rencontre avec la CCATM

Annexe 5 – Compte rendu de la rencontre avec le CCCA

Annexe 6 – Présentation et comptes rendus des séances d'information-consultation

Annexe 7 – Synthèse globale des résultats de la consultation

Annexe 8 – Compte rendu de la séance d'information – consultation des jeunes

Annexe 9 – Comptes rendus des séances de la CLDR

Annexe 10 – Comptes rendus des groupes de travail thématiques

Annexe 11 – Vue synthétique sur les pistes avant publication sur la plateforme de consultation numérique

Annexe 12 – Comptes rendus des groupes de travail projets

Annexe 1 – Synthèse des rencontres de personnes ressources

MUSSON



Opération de
Développement
Rural

Janvier 2021 Synthèse Personnes Ressources



**Synthèse des entretiens avec
les personnes ressources**



Opération de
Développement
Rural

ETAPE 1 : DIAGNOSTIC

PERSONNES RESSOURCES

SYNTHÈSE

ENTRETIENS AVEC LES PERSONNES RESSOURCES

JANVIER 2021

ENTRETIENS RÉALISÉS deuxième semestre 2020

1.	Daniel Guebels	Musson	1 ^{er} Echevin
2.	Sylvie Guillaume	Signeulx	Bourgmestre
3.	Valérie Recht	Mussy-la-Ville	2ème Echevine
4.	Rudolf Noben	Musson	Musée Métallurgie
	Sandra Dumoulin	Signeulx	Musée Métallurgie / Membre de la CLDR
5.	Christopher Bonnier	Musson	3ème Echevin
6.	Maria Vitulano	Musson	Présidente de CPAS
7.	Carlo Ughi	Mussy-la-Ville	Employé communal / Urbanisme
8.	Marc Henrion	Musson	DNF / SI Musson
9.	François Rongvaux	Baranzy	Cercle horticole / Ancien DG
10.	Catherine Lefèvre	Mussy-la-Ville	Ecopasseuse
11.	Guy Monhonval	Musson	Musson mémoire / Membre de la CLDR
12.	Nicolas Ancion	-	Parc naturel de Gaume
13.	Isabelle Durtka	Musson	Employée communale / Coordinatrice ATL
14.	Fabienne Kekler	Willancourt	Présidente du CCCA
	Roland Marchal	Mussy-la-Ville	Vice-président du CCCA
15.	Nathalie Heyard	Mussy-la-Ville	Députée provinciale

1. SYNTHÈSE DES CONSTATS

Thématique	Atouts	Faiblesses	Pour la petite histoire...
Situation géographique	<ul style="list-style-type: none"> + Proximité de pôles tels que Virton, Arlon, GDL + Proximité avec la frontière française : importance de l'affluence française (fréquentation écoles, accueil extrascolaire, stages, Centre sportif) 		
Population	<ul style="list-style-type: none"> + Population en croissance – forte arrivée de nouveaux habitants + Revenus moyens élevés + Plus en plus de jeunes ménages 	<ul style="list-style-type: none"> - Besoin en termes de services pas tous comblés 	<ul style="list-style-type: none"> - L'essor du secteur bancaire au GDL a amené une multitude de profils « employés » avec des besoins différents que le profil « ouvrier » qui précédait
Vie associative et culturelle	<ul style="list-style-type: none"> + Villages vivants + Bonne intégration des nouveaux arrivants + Identité locale forte (Gaume, passé industriel,...), + Disparition progressive des clivages anciens + Tissu associatif important (SI Mussy, SI Musson, CCCA, clubs sportifs, Anciens combattants, théâtre, Harmonie de « l'Entente gaumaise », Photo club, Musée minier, Cercle horticole, tricoteuses de Signeulx, Musson mémoire, association de parents, musée minier, club de foot Signeulx ...) et développant de multiples activités fédératrices (fête cabu, foire du livre, Fête gaumaise du Syndicat Initiative, conférences de Musson mémoire...) + Centre sportif et culturel : pratique multisports et différents événements (foire du livre, fête gaumaise) + Nombreux stages et activités sportives organisés toute l'année sur la Commune (Centre sportif et Clubs de sports). Naissance récente de nouveaux clubs (équitation, les Archers, Cyclo club Mussy, Haikido). + Projet d'extension du centre sportif en cours 	<ul style="list-style-type: none"> - Difficultés à recruter des nouveaux membres dans les associations existantes. - Commune typiquement résidentielle, de plus en plus caractérisée par un côté « village dortoir ». Les habitants profitent du cadre rural en vase clos et il devient difficile de les mobiliser - Nombreuses associations disparues : Harmonies, Cercle Saint-Martin, Cercle de l'Union, patros de Musson, Mussy et Signeulx, Vie Féminine, club de foot de Musson et de Mussy. - Certaines associations actuelles sont trop fermées et peu ouvertes au changement (ex : cercle Willancourt). - Manque de communication lorsque les groupes sont considérés complets, développement d'une « culture de l'initié », trop confidentielle - Doublons de certaines associations (deux SI) ou manque de collaboration entre elles - Service du Bibliobus arrêté. Le point lecture, initiative 	

	<ul style="list-style-type: none"> + La maison de village de Signeulx est un outil fédérateur. L'extension de son parking et la création d'une plaine de jeu sont en cours. + Un point lecture est en fonction en association avec la bibliothèque provinciale de Marche. Nouveau projet avec la bibliothèque provinciale dans les écoles + Ateliers de l'EPN en plein essor + Projets du PCS : jardin partagé au centre de Musson, rencontre avec jeunes, marché de Noël... + Multiples initiatives de fête de quartiers + Présence de « grosses structures » culturelles sur les communes voisines (ROX à Rouvroy, MC à Arlon). Proximité de divers services utilisés dans les communes voisines (bibliothèque Halanzy, piscine Virton,...) 	<p>pilote en collaboration avec la province, n'a pas fonctionné aussi bien qu'espéré et est en phase de réflexion</p> <ul style="list-style-type: none"> - Manque de lieux où se retrouver (commerces, marchés, fêtes foraines...) - Esprit de clocher existant - Beaucoup d'activités sont centralisées sur Musson - Difficulté à financer l'extension du Centre sportif (transcommunalité pas toujours possible/souhaité) - Manque de locaux pour développer des projets culturels - Manque de stages et activités « artistiques » 	
Intégration sociale et solidarité	<ul style="list-style-type: none"> + Nombreuses initiatives mises en place par le CPAS (repas Noël, donnerie,...), parfois en collaboration avec d'autres communes/structures (Croix-Rouge, Virton, Aubange) : épicerie mobile, Article 60 + Covid : un système d'aide avec des bénévoles a été mis en place par le CPAS pour faire les courses pour les personnes âgées et/ou isolées en collaboration avec les commerces locaux. + Demandes aux CPAS stables depuis un grand nombre d'années + En 2020, la commune a accueilli sa première famille de réfugiés + Une maison d'urgence communale et un appartement d'urgence (CPAS) + Jardin partagé + Présence d'acteurs sociaux privés: Centre La Petite Plante 	<ul style="list-style-type: none"> - PCS très ciblé âgés, jeunes ; trop séparé de l'action sociale - Problème de mobilité pour les publics fragilisés - Manque d'outils d'entraide - Jardin partagé pas suffisamment intergénérationnel et n'incluant pas le public fragilisé - Dualisation sociale : bien que la commune soit peu touchée par les problèmes de précarité comparativement à la commune voisine d'Aubange, les différences salariales et l'augmentation du prix du foncier creusent un fossé entre deux types de population : d'une part il y a les pensionnés/travailleurs luxembourgeois avec de gros revenus et d'autre part des familles précarisées qui subissent d'autant plus l'augmentation des loyers. De plus, crainte qu'avec le COVID, la précarité augmente 	

Emploi	<ul style="list-style-type: none"> + Proximité du GDL 	<ul style="list-style-type: none"> - Peu de gros employeurs sur territoire L'administration communale et Petite plante (50 pers) sont les plus gros employeurs 	<ul style="list-style-type: none"> - Au siècle passé, l'usine était le principal pourvoyeur d'emploi de la commune (usines sidérurgiques restées ouvertes jusqu'en 1985)
Développement économique / commerce	<ul style="list-style-type: none"> + Proximité de grands centres commerciaux dans les communes voisines + Retour progressif de commerces de proximité + Produits locaux : ferme Gonry à Branzly (+ développement actuel d'une boucherie à la ferme), installation en cours d'une maraîchère à Musson + Station essence fonctionne très bien et se développe + Présence de divers commerces : Pharmacie, petite épicerie, Boucherie, Boulangerie, friteries, ... à musson ; boulangerie et coiffeurs à Mussy + Présence d'un distributeur de billet à Musson + Projet de création d'un magasin SPAR au centre de Musson en attente 	<ul style="list-style-type: none"> - La proximité des centres commerciaux freine le développement interne de la commune - Peu de commerces, disparition progressive de commerces existants non compensée par le développement de nouveaux commerces - Pas de parc d'activité exploité - Hall relais (IDELUX) ne fonctionne pas. Il est peu visible et très cher à la location - Manque d'accompagnement des initiatives économiques locales - Pas d'endroit adapté pour développement éco/petits commerces/indépendants/PME 	<ul style="list-style-type: none"> * Jusqu'aux années 70-75, il y avait encore une douzaine de commerces, trois banques et une gare sur la commune. * Depuis l'ouverture des grandes surfaces, comme le Cora, dans la région le nombre de commerces n'a cessé de diminuer à Musson. * La commune a cherché à développer le zoning de Palgé (ancien site minier) avec IDELUX mais problème de pollution sur une grosse partie du site. Pour le moment la commune loue les terrains. La commune préférerait développer une ZAEM à côté de la station essence
Logement	<ul style="list-style-type: none"> + Plan d'ancrage communal + Projet de logements sociaux à Baranzly + Logements développés par la Maison Virtonaise (société de logement public sur l'arrondissement de Virton, dépend de la SWL). + Logements communaux du PCDR : personnes âgées et logement tremplin 	<ul style="list-style-type: none"> - Pression foncière forte (proximité du GDL) - Certains profitent de la grosse demande en logements et proposent de véritables cages à lapins - Prix de l'immobilier en constante augmentation (le prix moyen d'un appartement deux chambres sur la commune est de 850€/mois) - Manque de logements 1 chambre/petit logement sur la commune 	
Enfance, jeunesse	<ul style="list-style-type: none"> + Augmentation du nombre d'élèves et de jeunes sur la commune + Accueil extrascolaire communal important et fédérateur + Tous les réseaux se rejoignent lors des activités 	<ul style="list-style-type: none"> - Les jeunes manquent d'endroits pour se réunir, pas d'espace qui leur est dédié sur la commune (Pas de club, ni de maison des jeunes) - il manque encore d'activités pour la petite enfance et les adolescents. 	<ul style="list-style-type: none"> - Beaucoup d'extérieurs fréquentent les écoles de la commune et donc l'accueil extra-scolaire. Une priorité et des tarifs préférentiels sont accordés aux habitants de la commune pour les

	<p>extrascolaires → cohésion entre villages</p> <ul style="list-style-type: none"> + Stages variés et en suffisance pendant les vacances. (Assurés pendant 9 semaines de vacances en collaboration avec le Centre sportif) : plaine rigololand, plaine nature, stage ferme bueau... + Extension école de Mussy en cours + Extension de l'accueil extrascolaire en cours: nouveau bâtiment derrière la commune, 12 accueillantes + Nouvelle dynamique jeunesse en développement sur Mussy : les jeunes se rassemblent au cercle et organisent notamment des « apéros gaumais » qui rassemblent toute la population. Ils s'impliquent également dans la fête du Cabu + Consultation des jeunes dans le cadre du PCS : projet street art en cours + Le développement de l'accueil extra-scolaire a permis de tisser de nouveaux liens dont on peut maintenant profiter pour développer des projets jeunesse 	<ul style="list-style-type: none"> - Une seule crèche (privée) - Peu de stages organisés en dehors de l'initiative communale (ex : pas de stages ADEPS) - Manque de salles pour organiser les activités - Forte demande de « non-résidents » - Les jeunes traînent sur la place 	<p>stages</p> <ul style="list-style-type: none"> - Jeunes de Mussy : le cercle est mis à la disposition des jeunes un vendredi soir par mois. Un container actuellement utilisé par l'école pourrait être mis à la disposition des jeunes dès que les travaux de l'école seront terminés
Aînés	<ul style="list-style-type: none"> + Existence depuis 2019 du Conseil Consultatif Communal des Aînés (CCCA), Différents projets sont en cours : partenariat local de prévention, travail de mémoire + Je marche pour ma forme + Club 3x20 sur Halanzy ouvert aux habitants de Musson + Existence des maisonnettes pour personnes âgées + PCS organise un goûter pour les aînés 4x/an en alternance dans les différents villages 	<ul style="list-style-type: none"> - Personnes âgées de plus en plus isolées (grand besoin de discuter plus que de services en tant que tel) - Difficulté pour certaines personnes âgées pour garder leur maison - L'enjeu des nouvelles technologies n'est pas évident pour les aînés, au niveau de l'EPN, l'intergénérationnel ne favorise pas l'apprentissage (les aînés souhaitent être accueillis de façon particulière) - Manque d'endroits conviviaux et sécuritaires pour rassemblement de personnes âgées (sentiment que les endroits sont accaparés par des jeunes) - Projets de logements pour aînés trop focalisés sur l'aspect immobilier, peu de rencontre et de convivialité - Manque de locaux pour les aînés. 	<ul style="list-style-type: none"> * Le CCCA a pour mission de débattre des enjeux communaux afin de fournir aux autorités communales des recommandations pour développer des politiques qui tiennent compte des besoins des personnes de 55 ans et plus. 3 réunions du CCA ont été organisées jusqu'à présent. 15 membres dont la moitié ont plus de 80 ans.

Cadre de vie, environnement, forêt	<ul style="list-style-type: none"> + On est dans une zone préservée, avec des prairies, sans grandes cultures + Certains endroits remarquables : cussignière, crassier, grand bois, Willancourt + Activités du cercle horticole (concours facades fleuries, conférence mensuelle,...) Musson reste une commune « Nature », rurale, où il fait bon vivre + Mines dans le grand bois de Musson souvent converties en refuges à chauve-souris + Existence de très beaux paysages, création d'une charte paysagère du PNG + Pas de zone d'activité économique conséquente, de source de pollution majeure + Opération village propre (orga par commune) + Beaucoup d'espace en Natura 2000 + Existence de nombreuses promenades en forêt + Très forte fréquentation des chemins et sentiers depuis la réouverture après PPA et les confinements COVID + Nouveaux circuits de promenade du SI + Forêt à prédominance de feuillus → exploitation plus « artisanale » à l'inverse des résineux + Bonne cohabitation avec la chasse → 4 battues /an + Présence d'un centre de recherches agronomiques à Mussy la Ville. 	<ul style="list-style-type: none"> - PPA - Dégâts dans les bois importants (vente de bois marchands) : le DNF est assez drastique avec particuliers mais pas assez avec les entrepreneurs - Manque de points de vues dégagés - Beaucoup de chemins appropriés par des agriculteurs - Chemins communaux pas toujours dégagés - Problématique des déchets en bords de route et des dépôts sauvages. Opération de ramassage des déchets trop ponctuelle - Captage Willancourt non protégé - Égouts dans les ruisseaux (assainissement → uniquement contrôlé pour les nouvelles constructions) 	<ul style="list-style-type: none"> * Forêts privées : pas de grosses propriétés (max. 5 ha – très marginal) * Centre recherche Mussy : ils travaillent dans la production de plants fruitiers (de greffes à partir de plants mère) et réalisent des test dans la culture de pommes de terre. Un projet de collaboration avec le PNG est en cours (ex : verger conservatoire).
Aménagement du territoire et urbanisme	<ul style="list-style-type: none"> + Existence de la CCATM + Collège orienté sur la discussion pour faire passer les impositions et non sur la verbalisation + Actuellement, les dents creuses sont de plus en plus rebouchées + Réserve foncière moyenne - quelques ZAC sur le territoire 	<ul style="list-style-type: none"> - Extension de l'habitat continue : limiter - Manque de maîtrise en termes d'impact paysager (construction de hangars sur cuestas, antennes téléphoniques ou lignes à haute tension,) - Pas d'outil pour une vision à long terme - Habitat de plus en plus éparpillé - Manque d'accompagnement des gens dans leur projet de rénovation 	<ul style="list-style-type: none"> * En 85 on manquait déjà de place et on voulait changer le plan de secteur * Il y a eu un projet sur la ZAC de la Corne au bois, sur terrain de la SWL. Les exigences envers l'investissement communal étaient très fortes, le projet a été reporté

<p>Mobilité</p>	<ul style="list-style-type: none"> + Routes pour la plupart en bon état - un très gros travail de rénovation des voiries a été mené au cours des 15 dernières années (3/4 des routes) + Mise en place continue de trottoirs + Plan Communal de Mobilité + Chemin de liaison transfrontalier Signeulx –Branzy réalisé dans le cadre du PCDR + Mobilité douce en développement sur la commune. Gros effort sur la création de chemins de liaisons. Actuellement : <ul style="list-style-type: none"> - Tronçon entre Signeulx et Baranzy (PCDR) - Tronçon le long de la rivière entre la place goffinet et la rue des cités (appel à projet mobilité)- la commune a fait l'acquisition de terrains le long de la batte (500 000 euros, des terrains à bâtir) - Tronçon rue georges Bodart – Palgé – Halanzy (appel à projet mobilité) + Existence d'un GT chemins au sein de la CCATM avec volonté de travail sur révision atlas des chemins + Existence de sentiers complémentaires aux voies lentes 	<ul style="list-style-type: none"> - RN88 qui traverse le territoire (liaison entre les Zones d'activités économiques d'Aubange et de Virton, elle est fréquentée par de nombreux camions) : problèmes de trafic et de sécurité. - Les aménagements de sécurité installés jusqu'à présent sur la RN88 ne s'avèrent pas efficace (très souvent emboutis) - Trafic reporté également sur des rues parallèle (ex : rue de France), pour des questions de raccourcis ou en raison des indications GPS - Manque certains trottoirs (ex : après rue des cités en partant du centre sportif) - De manière générale, les habitants doivent se déplacer dans les communes voisines pour beaucoup de choses (activités commerciales, culturelles) - Besoin d'un véhicule pour se déplacer. Peu d'offre de services de transports dans les villages - Manque de certaines liaisons lentes entre certains villages : relier Mussy-la-Ville à Willancourt - Un tronçon n'a pas été retenu lors de l'appel à projet mobilité : celui qui s'étend du centre sportif de baranzy à la rue du Gué (longe la rivière jusqu'au terrain de foot). Commune négocie pour acquérir une bande de terrain. - Villages isolés. Sentiment d'être « coincé là – isolé dans son village » - Manque d'une zone de parking réservée aux camions - Recouvrement de sol pas toujours adapté dans les chemins forestiers (ex : trop grosses pierres) - Existence de chemins de campagne appropriés par les agriculteurs - Pas de veille organisée quant aux chemins et le balisage. Existence de vieux balisages 	<p>*La commune a la volonté de mettre la route de Signeulx, entre Musson et Battincourt en rue piétonne</p> <p>*Un contournement automobile de Musson par Rachecourt avait autrefois été envisagé, mais ne verra probablement jamais le jour</p>
------------------------	--	--	--

		<ul style="list-style-type: none"> - Souci de parking à proximité du chemin de liaison à Baranzy - Existence de routes sans piste cyclable 	
Patrimoine	<ul style="list-style-type: none"> + Jolie place typique au Centre de Musson + Ferme du Bueau, ferme Henrard + Existence d'un patrimoine local lié à la métallurgie, rappel d'une aventure économique et sociale exceptionnelle, qui a laissé de considérables traces sur le territoire de Musson : des infrastructures et outils liés à l'exploitation des concessions de Musson et Halanzy, telles que les mines, trémie, poudrières, locomotives et wagonnets, culbuteurs... + Implantation du Musée Minier Métallurgique Musson Halanzy (MMMh) à Musson, qui collabore actuellement avec la Commune et le PNG pour un projet Interreg visant à répertorier et valoriser ce patrimoine. Outre l'espace muséal, le nouveau bâtiment dispose d'un espace polyvalent de 250 m² ainsi que d'équipements sanitaires, horeca et de réunion permettant l'organisation d'activités en tous genres : expositions temporaires, bourses, repas, spectacles vivants, ateliers participatifs, ... + Le hussard sur l'arbre 	<ul style="list-style-type: none"> - Patrimoine peu mis en valeur - Eglises de moins en moins fréquentées : une solution devra être trouvée à moyen terme (en commençant par la fusion des fabriques) - Les anciens mineurs sont maintenant pour la plupart disparus, la mémoire s'estompe, il devient urgent de mettre en place des outils pour pérenniser ce patrimoine culturel et identaire. - Le développement du musée en cours nécessite plus de soutiens et de collaborations, il doit moins mettre l'accent sur les collections existantes 	<ul style="list-style-type: none"> * Le « grand bois » de Musson, est caractérisé par un relief tourmenté lié à l'exploitation du minerai de fer par grattage (dès le moyen âge) puis de manière industrielle (de la moitié du 19^{ème} siècle jusqu'à en 1963) par creusement de galeries souterraines * Musée Minier. Après avoir été hébergé un temps chez un particulier à Halanzy, la collection a pris place dans un bâtiment plus vaste situé à Musson. A ce stade, il est envisagé d'ouvrir le musée à raison d'une après-midi par semaine et pendant les jours de vacances scolaires. L'équipe d'une dizaine de bénévoles * Le PNG a fait le relevé exhaustif des éléments à valoriser. Il a inscrit un projet dans un appel à projets Interreg Le projet consiste en : <ul style="list-style-type: none"> - Visites virtuelles depuis l'entrées de mine - Valorisation du musée privé - Valorisation d'éléments sur le chemin
Tourisme	<ul style="list-style-type: none"> + Randonnées + Anciennes mines, sentier des mines et musée de la sidérurgie et des mines en création 	<ul style="list-style-type: none"> - Manque de particularités attrayantes, d'activités - Manque d'horeca - Manque d'hébergements touristiques 	

	<ul style="list-style-type: none"> + Maison du tourisme de Gaume + PNG : projet de rando zéro carbone + Syndicats d'initiative (SI) actifs à Musson (sentiers, circuits,...) et à Mussy 	<ul style="list-style-type: none"> - Activités des SI à redéployer et rajeunir, SI de Musson sans local - Patrimoine naturel et culturel peu mis en valeur - Peu de communication entre les acteurs - Projet de musée trop axé sur la valorisation des collections (penser scénographie, expos temporaires...) 	
Santé	<ul style="list-style-type: none"> + Plusieurs professionnels de la santé déjà présents sur le territoire communal, dont 4 médecins généralistes + Une initiative de regroupement des médecins généralistes est accompagnée par la commune (projet de création d'une maison médicale dans l'ancien presbytère) + Pharmacie 	<ul style="list-style-type: none"> - Peu de médecins - Deux médecins généralistes proches de la pension 	
Energie	<ul style="list-style-type: none"> + Conventions des maires (Plan d'action pour l'énergie durable en début de réalisation) + Projet Pollec + Quelques projets communaux mis en place : Centre sportif (consommation électrique), Maison communale (châssis, toiture), école maternelle (projet avec PNG → régulation). + Différentes actions avec le PNG : rénova+, gaume énergie, Pollec + Action du CPAS sur thème de l'énergie (avec le GAS) 	<ul style="list-style-type: none"> - Peu de prise de conscience des habitants de l'importance de l'aspect énergétique (habitation et mobilité) - Manque de projets avec les citoyens (aspects énergétiques = sentiment d'obligation et crainte d'être exposé à d'autres frais) - Peu de communication autour de l'existant (aides) - Maison communale très peu performante (énergie) 	- Projet éolien en cours de réflexion avec Aubange
Gestion et finances communale	<ul style="list-style-type: none"> + Petite commune à taille humaine, les services et le collège sont accessibles, disponibles + Musson une commune bien gérée, le taux d'endettement communal très bas ; même si les moyens ne sont pas énormes, la commune parvient à faire de belles choses + Actuellement on y sent une réelle volonté politique d'avancer, et d'inscrire la commune dans un développement original + Outils de communication en belle évolution (page 	<ul style="list-style-type: none"> - Manque de communication ou de vulgarisation des informations transmises - Les habitudes acquises en profitant des services dans les communes voisines (ex : bibliothèque, centre culturel...) ne sont pas favorables au développement de nouveaux services à Musson - Certains projets trop gros finissent ou risquent de finir par être abandonnés 	Grande modernisation au fil du temps (de plus en plus de services, rénovation de l'hôtel de ville)

	<p>facebook, site internet, nouvelle mouture bulletin communal, logiciel inscription en ligne Imnio pour accueil extra scolaire)</p> <p>+ Personnels et matériel des travaux publics en augmentation</p> <p>+ Réseau de distribution d'eau communal</p> <p>+ Transfrontalier : des collaborations et projets communs existent (ex : chemin de liaison)</p> <p>+ Inscription de la commune dans le supracommunal (ex : PNG, CR...)</p>		
--	---	--	--

2. Propositions de projets à mener

Pistes de projets et actions

(en gras, les pistes soulevées à plusieurs reprises)

- Poursuivre projet chemins de liaisons par la création de nouvelles voies piétonnes en site propre (manque de certaines liaisons lentes entre certains villages comme entre Mussy-la-Ville et Willancourt) (7)
- Création d'espaces de rencontre dédiés à la jeunesse (ex : local des jeunes, skatepark, maison des jeunes....)
- **Prolongation de l'aménagement du cœur de Mussy-la-Ville (vers église : la rue Late et ses usoirs (chacun y va de son souci d'être plus ou moins à plat). Voir ce que les virtonnais ont fait avec la rue de la roche à Virton**
- Aménagement du cœur de village de Musson : abords de l'église (parkings) et place Goffinet (et ses petits ponts sur la batte)
- Recensement et mise en valeur du patrimoine des villages
- Logements pour les aînés
- Développer un système d'accompagnement des petites entreprises et indépendants : aider des petites entreprises locales à s'implanter sur le territoire communal ou des entreprises à vocation sociales

- **Développement d'outils pour générer un nouveau souffle citoyen et associatif : création d'un budget participatif (appel à projets citoyens), appel à bénévoles pour des projets d'entraide**
- Création d'une école des devoirs, d'un service d'accompagnement à la scolarité en collaboration avec des bénévoles (projet préalablement lié au PCS mais retiré)
- Mussy : rachat et aménagement de la salle « L'émulation » en lieu dédié à la jeunesse et la culture
- Mussy : création d'une aire de convivialité intergénérationnelle derrière l'école (ancien terrain de foot)
- **Tourisme : développer le tourisme vert, intégré dans le tourisme gaumais (Développer l'accueil touristique sur base des ressources locales, travail sur l'identité touristique locale)**
- Développer des projets touristiques (ex : hébergements insolites)
- **Aménager un espace social et culturel au cœur de Musson, avec une salle multicultes pour les funérailles non catholiques (lieu envisagé :salle l'Union)**
- **Encourager le développement du musée minier via une approche globale pour en faire un lieu fédérateur**
Patrimoine minier : développement d'un système de collaboration et de soutien durable avec le musée. Il peut s'agir d'un appui financier direct (subsidés communaux) ou d'autres moyens (allant jusqu'à la possibilité de rachat du bâtiment). Réunir l'ensemble des associations concernées par le sujet (SI, MT, guides nature,...) pour s'entraider et développer un projet commun.
- Créer une base de loisirs à côté du Musée.
- Profiter de l'habitude de promenade reprise pendant la pandémie : relancer des visites guidées avec des personnes compétentes et les promenades thématiques
- Aménagements de sécurité dans les villages (ex : Centre Musson : rue st laurent et rue rené Nicolas, Refaire la route Saint-Joseph à Mussy-la-Ville
- Développement de la gestion forestière locale (mise en place d'un système d'affouage, aide aux petits propriétaires forestiers...)
- **Créer une dynamique de soutien aux produits locaux, appuyer les initiatives existantes (ex : magasin commun)**
- Développer une vision à long terme en terme d'aménagement du territoire
- Créer une action de mise en valeur des artistes locaux (ex de Meix art)
- Créer un lieu culturel dans la salle de l'Union (salle de répétition, salle projection et expo + lieu multiculture pour funérailles non catholiques)
- Encourager la mise en place d'une pratique de groupe au niveau médical
- Réseau de chaleur ou champ avec panneaux photovoltaïques
- Activités en lien avec l'environnement naturel à valoriser et développer (marche adeptes, je cours pour ma forme
- Créer un restaurant tremplin
- Créer un local d'accueil et de réunion pour le SI
- Maison de repos en partenariat avec commune de St-léger/privés
- Projet « borne électrique » (mobilité)
- Créer un réseau de chaleur à Mussy-la-Ville : projet de construction de 10 maisons à côté de l'école et du stade de foot

- Développer des projets avec les citoyens pour les sensibiliser à l'aspect énergétique en lien avec le PAEDC (Comité de pilotage)
- Projet de rénovations groupées pour faciliter l'accès à des citoyens en réduisant les coûts
- Animer les anciens projets DR. Ex : Place de Mussy refaite mais sous exploitée → organiser un marché (dimension locale et économique,
- Développer des projets de Mobilité douce
- Mise en place d'une Commission sécurité routière (entretien et sécurisation des abords des écoles, trottoirs, ...)
- **Mener des actions en faveur de l'environnement** : Protection des zones naturelles et des paysages, aménagement et entretien des points de vue, booster le groupe de travail nature pour travailler sur la rédaction d'une charte « environnement », organiser un concours lié au ramassage des déchets (recyclage cannette en vélo, concours photos sur la thématique des déchets, ...)
- Mise en place d'un système de parrainage des chemins à l'échelle de la commune
- Développement d'un projet « je roule pour ma forme », dont avec vélos électriques
- Développer l'habitat kangourou
- Favoriser la rencontre des aînés et notamment de ceux qui louent les maisonnettes personnes âgées
- Créer du logement intergénérationnel
- Développer un système de partage de matériel
- Création d'un jardin partagé intergénérationnel et incluant le public fragilisé
- Création de places de stationnement à proximité du chemin de liaison à Baranzy
- Relance du point lecture avec l'appui de nouvelles forces vives (ex : CCCA), chercher à toucher les publics éloignés de la lecture

Espaces avec potentiel de développement

- Ancien Hangar communal : site à réaménager (ancien projet de maison multiservices mis en stand-by)
- Zone d'activité Palgé. Les camions pour y accéder doivent traverser un quartier résidentiel. Actuellement discussion avec Idélux : il revient plus cher de dépolluer le terrain que de le viabiliser. Développement d'une ZAEM à côté de la station essence (à voir avec les cultivateurs)
- Zone de loisirs de Musson : terrain acquis à l'arrière de l'administration communale : y faire du social (ex : maisonnettes personnes âgées, résidence service)
- Ancien terrain de foot de Mussy: la buvette a été abattue. C'est un terrain communal. Souhait d'y développer un coin sportif, notamment pour l'école (terrain multisports ?)
- Ancienne école de Willancourt : bâtiment communal sur deux niveaux avec cours. Actuellement peu utilisé par les associations. Présence d'une autre salle privée (le cercle) dans le village.
- La Commune est propriétaire de toutes les églises, sauf celle de Baranzy.

Projets en cours (lot 0)

- Chemins de liaisons via projet Wallonie cyclable
- Parkings et trottoirs aux abords de la maison de village de Signeulx
- Projet d'extension du centre sportif en cours. Aménagement d'une salle polyvalente et d'un espace multisports sur l'ancien terrain de foot près de l'ancienne école de Musson (en cours)
- Création d'une maison médicale dans l'ancien presbytère de Musson (projet en cours de réflexion en association avec les médecins)Création d'une maison médicale dans l'ancien presbytère de Musson (projet en cours de réflexion en association avec les médecins)
- Ecole de Mussy actuellement en extension
- Création d'une donnerie : d'abord phase test à l'ancien presbytère en collaboration avec des bénévoles. Au uniquement ouverte pour les bénéficiaires du CPAS. Le local sera déplacé à la « repasserie ».
- Pour l'accueil extra-scolaire, un nouveau bâtiment est en construction à l'arrière de l'administration communale (sur fonds propres)
- Consultation des jeunes dans le cadre du PCS : projet street art en cours
- Processus de reprise par la commune de la salle l'Union à Musson, afin d'y développer un espace social et culturel
- Appui de la Commune à la mise en place du musée de la mine et de la sidérurgie par la mise à disposition d'un terrain. Le projet du musée minier. Une convention de partenariat sera établie avec la commune qui délivrera une subvention à condition que les locaux soient accessibles pour le SI et la Commune.
- Projet communal de fleurissement/embellissement en cours sur la commune
- Projet de logements sociaux à Baranzy
- Mise en place au départ de la CCATM d'un groupe de travail sur les chemins et sentiers, dans une optique de révision de l'atlas des chemins
- Logements tremplins en cours de réalisation (stade projet)
- Construction d'un commerce (SPAR) en projet



3. Les motivations pour l'ODR

Motivations

- Réussite de la précédente opération : beaucoup de beaux projets ont vu le jour grâce au développement rural - La précédente ODR a été un bon moteur pour la commune,
- Amélioration du territoire
- Création d'une dynamique de réflexion avec les habitants, prise en compte des besoins locaux
- Soutien au développement sur la commune : des projets + du suivi
- Regard ouvert sur le territoire et son fonctionnement
- Avoir une vision sur le long terme
- Impliquer la population dans les projets

Recommandations

- Dans le contexte actuel, la cohésion sociale prime et doit être au cœur de tout projet. La mobilité douce est également au cœur des besoins actuels
- Veiller à la correspondance des idées retenues avec les besoins prioritaires: ne pas se lancer dans toutes les demandes, bien choisir les projets
- Avoir en tête que les finances restent limitées, attention au coût de certains projets, éviter les projets trop pharaoniques, prendre en compte des coûts de fonctionnement et d'entretien
- Attention au manque d'implication. Terrain peu propice à la participation : gros efforts sur la communication à faire ! Il faut provoquer un « électrochoc » (du type : prenez le train en marche... c'est maintenant ou jamais)
- Encourager les partenariats, développer les énergies communes pour favoriser les projets ambitieux (transcommunaux, complémentarité des subsides, ...)
- Se laisser des opportunités (fiche-projets en suffisance), mais ne pas pour autant trop multiplier les projets
- Prendre son temps (timing et réflexion sur le long terme)
- Clé de réussite : partenariats majorité – opposition / partenariat public-privé
- Ne pas orienter les projets « subsides DR », avoir une vision la plus large possible
- Importance de développer une vue globale sur la mise en œuvre du projet puis de son fonctionnement dans la durée, de sa gestion, son entretien et sa dynamique de fonctionnement
- Garder/préserver au moins l'existant (au niveau social et environnement)

- Communication et transparence. Bien communiquer sur les projets du PCDR et faire la distinction pour les habitants avec d'autres projets communaux. Les habitants ne connaissent pas bien l'ODR et ne comprennent pas les raisons de la commune d'avancer sur certains projets (finançables) et pas d'autres (non finançables en DR). Mieux expliquer l'enveloppe de subsides, notamment DR. Attention aux acronymes, il faut vulgariser pour rendre l'information plus accessible.
- Participation citoyenne pas assez importante et compliquée à mettre en place (même si juste un avis). Il faut réfléchir à des incitants, comment « motiver les citoyens ».
- Le contexte qui devient de plus en plus difficile (crise COVID et ses suites): grosse diminution des finances communales qui sont sollicitées et le seront encore (cela va notamment être le cas pour le financement de la zone de secours)
- Prendre en compte les évolutions à venir

Les lieux préférés

- Mon village, ma maison
- Cimetière militaire de Baranzy
- Marais et passerelle de la Cussignière (5) – *projet DR*
- Bois de Willancourt
- Rue du moulin à Gennevaux
- Etangs à Willancourt
- Place de Mussy – *projet DR*
- Place de Musson
- Entrée de la mine de Musson
- Le point de vue au-dessus des mines
- Le grand bois de Musson (3)
- Le crassier
- Le bois du Lua
- Paysages et points de vue à la sortie de Mussy-la-Ville et Willancourt

Annexe 2 – Compte rendu de la visite de terrain Collège -FRW- Auteur



Opération de
Développement
Rural

ETAPE 1 : DIAGNOSTIC

VISITE DE TERRAIN

COMPTE-RENDU

VISITE DE TERRAIN COMMUNE –AUTEUR-ORGANISME D'ACCOMPAGNEMENT 12 NOVEMBRE 2020

PARTICIPANTS

Commune de Musson

Sylvie GUILLAUME (Bourgmestre), Daniel GUEBELS (Echevin DR), Carlo UGHI (Agent relais - Service urbanisme)

Bureau IMPACT

Stéphane MOTIAUX, Loréena THETIOT (Auteurs de programme)

Fondation Rurale de Wallonie

Clémentine DESCAMPS, Nicolas LECUIVRE (Agents de développement)

ORDRE DU JOUR

- * Parcours du territoire communal, visite d'endroits clés

Etape 1 : Administration communale et place Abbé Goffinet

Sont évoqués :

- * Projet de chemins de liaison qui passe à l'arrière de l'administration communale en longeant la rivière (Impact a travaillé sur le projet). Pour ce projet et en vue d'autres réalisations, la Commune a acquis toute une zone bâissable à l'arrière de l'administration.
- ➔ Potentiel de développement (Résidence service ? habitat partagé ?) en plein centre.
- * Pont sur la Batte : à mettre en valeur
- * Ancien Hangar communal : projet de maison multiservices mis en stand-by



- * Ancien presbytère communal : projet de maison médicale
- * Jardin partagé : projet de chemin de liaison le long du ruisseau jusqu'à la rue de la poste (problème de propriétés privées à l'arrière des maisons).
➔ Souhait de la commune d'impulser une dynamique économique et touristique (hôtel, restauration, logements touristiques, ...) en parallèle à la création des chemins de liaisons
- * Logements tremplins en cours de réalisation (stade projet)
- * Construction d'un commerce (SPAR) en projet



- * Salle l'Union : actuelle négociation pour reprise par la Commune – en attente du retour officiel du Conseil d'administration. S'y feront les activités sociales et culturelles initialement prévues dans la maison multiservices : solfège, jeunes, cérémonies laïques, bowling.... Historiquement, il s'agit de la salle de l'harmonie (petite salle de musique avec scène). Le bâtiment est tout en profondeur et dispose d'un étage également. Le chauffage et l'électricité sont à refaire.
- * Pointe de poste : le dernier entre Virton et Athus
- * Mobilité place : rénovation de la place en 3 phases. La quatrième phase est en étude avec le PCM (rue de la Gaume en sens unique)
- * Plusieurs écoles maternelles et primaires (Communauté française)
- * Repasserie avec accès à la donnerie à l'arrière et un logement d'urgence.



Etape 2 : Crassier/Palgé

Sont évoqués :

- * Ancien crassier : réserve naturelle cédée par le DNF. Il est constaté que l'aménagement de la zone de stationnement serait un atout. Le bois de Musson est très fréquenté tous les we.
- * Le projet du musée minier. Une convention de partenariat sera établie avec la commune qui délivrera une subvention à condition que les locaux soient accessibles pour le SI et la Commune. Le musée minier travaille actuellement avec le Parc Naturel dans l'objectif de mettre en valeur le patrimoine minier présent dans le bois de Musson, en collaboration avec le musée minier d'halanzy (projet européen en partenariat avec la Commune d'Aubange). Outre la mise en valeur du patrimoine, l'endroit sera un point de chute pour les promeneurs (caféteria ouverte le we).





- ★ Zone d'activité Palgé. Les camions pour y accéder doivent traverser un quartier résidentiel. Actuellement discussion avec Idélux : il revient plus cher de dépolluer le terrain que de le viabiliser.
- ★ Centre « La Petite Plante »
- ★ Départ du futur chemin de liaison Musson-Halanzy (3 m de largeur avec des plots crépusculaires par souci de fonctionnalité en hiver). Appel à projets transcommunal (100.000 euros / commune)



Etape 3 : Rue des cités/centre sportif

Sont évoqués :

- ★ Le tracé du chemin de liaison qui passe à l'arrière de l'administration et le nouveau terrain communal (forme un L). Souhait de prolonger le chemin de liaison vers le Centre sportif (nécessité de détruire un garage – achat terrain à négocier). Le chemin de liaison arriverait au milieu du parking pour repartir vers Signeux.
- ★ L'école primaire spécialisée (attachée à Saint-Mard)

- ★ Le centre sportif et son développement. La Commune a la volonté de centraliser les activités à ce niveau. Souhait de réaliser une extension du Centre actuel et du parking à l'arrière. Une piste de « pumptrack » y sera réalisée (VTT, rollers...). Projet estimé à 3 millions d'euros, dont 1 million à charge de la commune. Incertitude de subsides d'infrastructure (souhait de supracommunalité).

Etape 4 : Baranzy

- ★ Logements sociaux de la Virtonnaise
- ★ Terrains à racheter pour poursuivre le chemin de liaison
- ★ Hall relais Idelux
- ★ Arrivée du chemin de liaison depuis le hall sportif qui rejoindrait le chemin de la Cussignière (création d'un sens unique avec un ralentisseur au niveau de la plaine de jeux). Création d'une piste cyclable entre les deux carrefours (AP « Wallonie cyclable »).
- ★ Plaine de jeux
- ★ Départ du chemin de liaison de la Cussignière : problème d'emplacement de parking





Etape 5 : Signeux

- ★ Maison de village. Projet d'extension du parking et de réalisation d'une plaine de jeux à l'arrière (récupération du terrain de foot). Le pont va également être refait. La cabine électrique doit être enlevée.
- ★ Arrivée du chemin de liaison. Souhait de créer une continuer avec une liaison cyclo-piétonne vers l'école (entrée du chemin avec passerelle sur la rivière).



Etape 6 : Mussy cœur de village

- * Place rénovée. Prolongation souhaitée de l'aménagement dans la rue Late en pavés (sens unique ?). Enjeu des devants de portes aménagés par certains habitants. Présence d'une nouvelle boulangerie.
- * Musée Etienne Lenoir et Syndicat d'initiatives.
- * Pendant 3-4 ans Mussy va être en travaux : De nombreuses routes doivent être refaites. Collecteur (2022) tous les égouts de Mussy seront reliés au collecteur de Signeulx.
- * Nombreux évènements : cabu, apéro gaumais,



Etape 7 : Mussy terrain de foot

- ★ Ancien terrain de foot : la buvette a été abattue. C'est un terrain communal. Souhait d'y développer un coin sportif, notamment pour l'école (terrain multisports ?). Le cours de gymnastique est actuellement donné au cercle Saint-Pierre.
- ★ Ecole : extension prévue en 2022. Commune propriétaire d'un des deux containers utilisés actuellement.
- ★ Salle « émulation »
- ★ Beaucoup de jeunes dans le village. Manque d'un local « jeune », actuellement, ils utilisent le cercle (salle privée).



Etape 8 : Gennevaux/Willancourt

- ★ Ancienne école de Willancourt : bâtiment communal sur deux niveaux avec cours. Actuellement peu utilisé par les associations. Présence d'une autre salle privée (le cercle) dans le village.
- ★ Présence d'une plaine de jeux au centre du village.
- ★ Eglise de Willancourt avec départs promenades. La Commune est propriétaire de toutes les églises, sauf celle de Baranzy.
- ★ Etangs de Willancourt
- ★ Gennevaux : présence d'un abribus / boîte à livres.





*Pour la Fondation Rurale de Wallonie,
Clémentine Descamps & Nicolas Lecuivre,
Agents de développement*

Annexe 3 – Compte rendu de la rencontre du personnel communal



Rencontre du personnel Communal

21.09.21

Commune | FRW

Participants

Commune de Musson

Employés communaux administratifs et service travaux (présences en annexe 1)

Dont pour le Collège communal : Daniel GUEBELS (Echevin DR)

Fondation Rurale de Wallonie

Clémentine DESCAMPS, Nicolas LECUIVRE, Juliette MAQUET (Agents de développement)

Présentation de l'Opération de Développement Rural

Voir présentation complète en annexe 2

1. Qu'est-ce qu'une ODR ?

C'est une démarche communale cadrée par un décret de la RW, qui repose sur la participation continue des citoyens et qui consiste à mener une réflexion globale (sur l'ensemble du territoire communal et sur tous les domaines de la vie). Elle se concrétise par la définition et la mise en œuvre d'un plan d'action (Programme Communal de Développement Rural - PCDR). Son Objectif est d'améliorer les conditions de vie des habitants aux points de vue économique, social, environnement et culturel.

Vidéo explicative

Ensemble pour une commune qui vous ressemble

<https://vimeo.com/468594734>

2. Bilan du premier PCDR de Musson (2009-2019)

La Commune de Musson a réalisé un premier PCDR (2009 – 2019), parmi les projets réalisés, ou en cours, on retrouve notamment :

- » L'aménagement de la place Abbé Alexandre Vital de Mussy-la-Ville
- » La création de la voie lente Signeulx-Baranzy
- » La création d'une maison de village à Signeulx
- » La création de 5 maisonnettes pour personnes âgées
- » Diverses actions immatérielles :
 - * Le Groupe de Travail « sentiers » en partenariat avec le SI
 - * La création de Musson Mémoire
 - * La création d'une charte environnementale
- » La création de 2 logements tremplins à Musson (en cours)
- » La création d'une maison rurale multiservices à Musson (en cours)

3. Quels sont les acteurs impliqués et leurs rôles ?

a) Les élus et le personnel communal

- » Les mandataires communaux sont les capitaines de cette opération communale.
- » Les employés de l'administration sont également des acteurs de première ligne qui dans le cadre de cette opération sont amenés à **informer** les habitants, à **écouter et relayer** des avis ou à **signaler** des éléments importants à prendre en compte. Pour certains, il s'agit également de répondre à diverses **demandes ponctuelles** (fournir des documents, publications dans le bulletin...) ou de poser des **actes concrets** (aider à la mise en œuvre ou au suivi administratif d'un projet...).

b) Les citoyens et la Commission Locale de Développement Rural

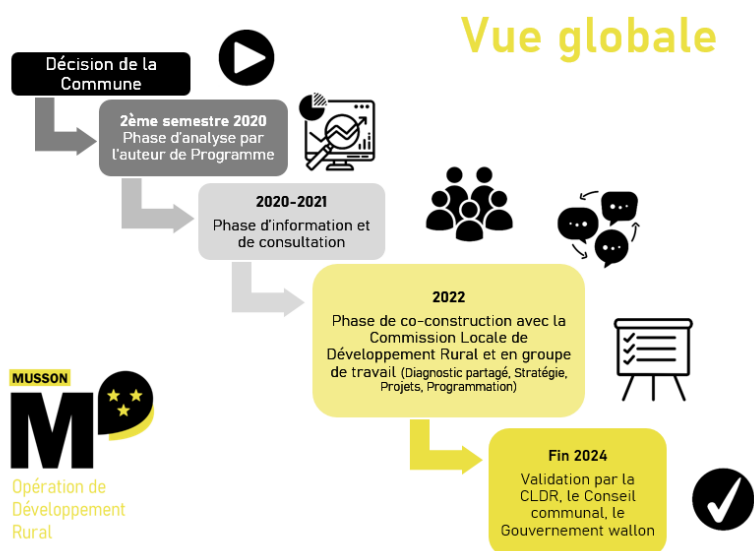
- » Les habitants sont invités à des séances de travail pour réfléchir sur le présent et l'avenir de leur commune et pour proposer des pistes de solutions.
- » Une commission consultative (la CLDR) est mise en place pour définir les objectifs et les projets concrets à mettre en œuvre et pour agir en tant que relais auprès de la population (celle-ci est composée d'¼ d'élus et de ¾ de citoyens). Un retour d'information régulier est assuré vers les habitants (bulletin communal, ...).

c) Les structures extérieures

- » Bureau d'étude Impact, auteur de programme : réalise l'analyse territoriale et stratégique de la commune. Le bureau d'étude est présent durant toute la phase d'élaboration du PCDR dont il est le concepteur.
- » La FRW – Fondation Rurale de Wallonie, organisme accompagnateur : conseille la commune pour la bonne mise en œuvre d'un débat démocratique et d'un partenariat entre mandataires, personnel communal et population ainsi que plus tard lors de la mise en œuvre des projets.
- » Le Service Public de Wallonie : DGO3 et le Cabinet du Ministre en charge du développement Rural

4. Chronologie de l'Opération de Développement Rural

Une opération de développement rural comprend deux grandes phases. La première dure en moyenne 2,5 ans, il s'agit de la période d'élaboration du dossier appelé le PCDR – Programme Communal de Développement Rural. La seconde phase est la période de mise en œuvre des projets et dure habituellement 10 ans.



Les projets à mettre en œuvre ensuite pendant dix ans peuvent être très variés, puisqu'ils découlent des idées de la population. Il peut s'agir d'investissements matériels conséquents (ex : création de chemins de liaisons, logements tremplins pour les jeunes, atelier rural pour les entreprises...) ou d'actions de natures immatérielles (ex : accueil des nouveaux habitants, jardins partagés...), nécessitant moins d'investissements. Certains de ces projets sont subsidiés, d'autres non.

Prochaines étapes

Les prochaines étapes suivies pour la phase d'élaboration du programme sont les suivantes :

Septembre 2021

- » Rencontre personnel communal : 21.09.21
- » Information Conseil communal : 30.09.21

Octobre 2021

- » Information et consultation CCATM : 13.10.21
- » Information et consultation CCCA

Novembre – décembre 2021

- * **Les informations – consultations** : pour consulter les habitants de Musson, des séances seront organisées dans les villages.

Gennevaux | Willancourt • Lundi 08.11.21 à 20H | Salle de l'Etoile | Willancourt

Baranzy • Lundi 15.11.21 à 20H | Centre Sportif | Baranzy

Signeux • Jeudi 25.11.21 à 20H | Maison de Village | Signeux

Mussy-la-Ville • Lundi 29.11.21 à 20H | Cercle de Mussy | Mussy-la-Ville

Musson • Jeudi 09.12.21 à 20H | Salle de l'Union | Musson

En ligne • Jeudi 16.12.21 à 20H | sur la plateforme www.participation.frw.be

Janvier 2022 : Rencontre Conseil Communal des Enfants

Février 2022 : Consultation numérique sur la plateforme www.participation.frw.be

Avril 2022

- * **Mise en place de la Commission Locale de Développement Rural** : La CLDR, organe consultatif, est le lieu de l'expression citoyenne, du débat démocratique. Sa composition reflète la population et assure une représentativité de celle-ci selon différents critères (villages, tranches d'âge, professions, ...).

De 2022 à 2024

- * **Les groupes de travail** : séances thématiques ouvertes à tous citoyens. Le rôle des réunions sera de définir des objectifs et des pistes de projets.
- * **Stratégie et projets** : La CLDR va ensuite utiliser toutes les informations récoltées précédemment pour proposer une stratégie globale pour la commune et une série de projets qui permettront d'y parvenir.

2024

- * **Approbation finale** : la phase d'approbation finale du programme consiste en la validation par la CLDR et par le Conseil communal. L'approbation finale du dossier revient ensuite au Ministre en charge du développement rural.

Consultation du personnel communal

Méthode d'animation

3 tables de discussion thématiques sont installées et sont animées chacune par un agent de développement FRW :

1. Les oreilles du territoire

Animation par Clémentine

Thématique : le territoire perçu par les citoyens et depuis l'administration

2. La buvette inter-services

Animation par Nicolas

Thématique : l'administration communale

3. Le bistrot du futur

Animation par Juliette

Thématique : l'évolution du territoire, les idées et projets

Les 3 groupes constitués changent de table toutes les 20 minutes. De manière générale, les animateurs/facilitateurs tentent de connecter les différentes idées en posant des questions stimulantes liées à la thématique. A chaque nouveau groupe, les animateurs/facilitateurs synthétisent les résultats des réflexions des groupes précédents (points saillants) afin que les idées se complètent au fur et à mesure.

Résultats

TABLE N°1 : LES OREILLES DU TERRITOIRE

Principe : chaque groupe est invité à réfléchir sur l'ensemble du territoire de la commune en réagissant à des affirmations sélectionnées (s'apparentant à des rumeurs, des « on dit »), illustrées par des photographies significatives.



	GROUPE A	GROUPE B	GROUPE C
On dit qu'à Musson il n'y aura jamais de touristes			
Tourisme	FAUX → Beaucoup de touristes hollandais, belges et luxembourgeois viennent chercher des infos au service population → Ils existent, mais on ne les voit pas → Pas de car de chinois, mais un public familial → COVID : Public de randonneurs Marcheurs VTT → Manque de Communication → Deux SI (Musson et Mussy) → MT de Virton : pas de circuit (fées, songes,...) à Musson	→ Difficile de trouver des bénévoles, personnes qui désirent s'investir (SI)	→ Manque d'innovation, territoire peu attractif d'un point de vue touristique et économique → Portrait chinois : « Musson, femme de 60 ans endormie, prête à se réveiller » → Beaucoup de choses existent, mais on ne le sait pas, on ne les connaît pas : problème de communication, visibilité
Patrimoine Naturel et culturel	→ Importance du développement du projet de Musée Minier → Potentiel : grand bois Cussignière Batte Musée	→ Gros potentiel touristique → Marché hebdomadaire → En été, fanfare « apéro place »	→ Musson pas plus sale qu'ailleurs. Opération BEWAPP
Structures touristiques Economie	→ Proximité avec Rabais (Virton) → Commune est pauvre en restaurants et hébergements	→ Pas de restaurants → Pas de points/lieux de rencontres, aires d'accueil	
Idées de projets <ul style="list-style-type: none"> * Développer des initiatives comme « welcome to my garden » Camping * Développer le tourisme et les structures (restaurants, brasserie, hébergements) * Créer une aire de convivialité – zone loisirs à Musson près du Musée ou du Complexe sportif * Développer le SI et/ou développer un service communal spécifique * Développer un circuit touristique thématique avec la Maison du tourisme sur la Commune * Créer des événements (marché hebdomadaire / Apéro Kiosque comme à Virton) * Ouvrir un bar / un espace restauration éphémère à profit des associations locales ou des commerces locaux l'été à la MV de Signeulx près du chemin de liaison – Cussignière * Avoir un site internet « Que faire ? », centraliser les activités des différentes associations, circuits touristiques 			

On dit que Musson est une commune « dortoir »

Aménagement du territoire Mobilité Logement	→ Beaucoup de voiture → Musson = Commune « transit »	→ beaucoup d'employés communaux habitent sur la commune (95%), mais peu viennent à pied ou en vélo	→ Urbanisme : la structure des quartiers résidentiels est propice à la rencontre, surtout avec des maisons jumelées → Maison 4 façades : les personnes souhaitent être tranquilles
Emploi Economie	→ Beaucoup de mussonais travaillent au GDL, ils sont trop fatigués pour faire qqch la semaine	→ Tous les mussonais ne travaillent pas au GDL : Aubange, Arlon, Virton	→ Peu d'emplois sur la commune : petits entrepreneurs, crèche, commune, petite plante, écoles, ... → GDL : « Tout le monde n'est pas riche » - perte de qualité de vie
Convivialité Liens Evènements	→ Avant les habitants parlaient avec leurs voisins devant chez eux → Développement de certains comités de quartier pour recréer du lien entre voisins et création d'évènements annuels (marché de Noël, marche, Saint-Nicolas ...) → Musson est bien lotie → Il faut que les gens acceptent la convivialité → Il faut « à manger / à boire », sinon les gens ne bougent pas. → Le COVID n'a pas aidé, les gens ne supportent plus rien.	→ Perte de nombreux événements (ex : feu d'artifice) → Marché hebdomadaire → En été, fanfare « apéro place »	→ Beaucoup de mussonais sont originaires de la commune et ont envie que leur commune bouge → de plus en plus de fêtes de quartier : réelle volonté d'animer les villages et de connaître ses voisins → Relancer les brocantes
Petite enfance Jeunesse	→ beaucoup d'enfants vont à la garderie de 7h à 19h → il faut faire une consultation spécifique pour les 12-18 ans : rien n'existe pour eux, aucun espaces ne leur est dédié, pas de local (sauf à Willancourt) → les jeunes veulent s'impliquer, mais les anciens ne leur laissent pas la place « on utilise leurs bras, pas leurs idées » (ex : SI, Cabu)	→ Difficile pour les plus jeunes d'intégrer des associations	→ Commune rurale VS urbaine : il n'y a rien pour les jeunes qui partent de la commune → Pas de reprise du club des jeunes (pas de président) → Beaucoup de trafic = danger. Les enfants ne peuvent plus jouer devant la porte. → quelques plaines de jeux, mais pour les petits, grosse différence fille/garçon pour les jeux



Idées de projets

- * Développer les comités de quartier | fêtes des voisins
- * Aménager des espaces / zones de rencontres spécifiques dans chaque village favorisant le lien social
- * Avoir un local, des espaces dédiés pour les jeunes de type « clubs des jeunes » ou « Maison de jeunes » avec un encadrement adapté (éducateur ?) !!! pas contraignant, mais encadré
- * Créer des plaines de jeux adapter à tous les âges et à tous les genres
- * Créer de l'emploi local

On dit qu'à Musson, les villages ont un esprit de clocher

Vie sociale, associative et culturelle	<p>→ Expérience du PCS : les villages ne se mélangent pas</p> <p>→ Pour les vieux oui, maintenant moins</p> <p>→ Beaucoup de personnes viennent d'ailleurs. L'intégration se fait par l'école essentiellement. Si pas d'enfants, c'est plus difficile.</p>		<p>→ Pas d'accord pour les plus jeunes. Commune qui se rajeunie.</p> <p>→ Déclin des associations (rivalité entre structures, comme le Si Musson / Mussy ou les harmonies, ...) = les associations disparaissent</p> <p>→ Pas de culture à Musson</p>
Communication	<p>→ On n'est pas au courant de ce qui se passe dans les autres villages</p>		<p>→ Manque de Communication</p> <p>→ Manque une personne pour créer du lien (PCS, ...), rassembler, communiquer avec les habitants</p>
Mobilité AMT	<p>→ problème de mobilité, surtout pour les jeunes : pas de bus le we, la grand route est trop dangereuse</p>	<p>→ Clivage village liée à leur position sur la commune (dénivelé, n88)</p> <p>→ il faut sécuriser la N88, créer des trottoirs et des aménagements sécurisés dans les villages pour développer la mobilité douce</p>	
Sports Loisirs	<p>→ Ce qui rassemble : sport foot (uniquement filles) basket école</p>	<p>→ Il existe une commission communal des sports qui se réunit deux fois / an</p>	

Idées de projets

- * Organiser des activités sportives entre les villages (jeux inter villages, randonnées, foot, ...)
- * Organiser des évènements fédérateurs (Halloween, concerts sur la places, mini festival)
- * Améliorer la communication
- * Développer des chemins de liaisons entre les villages pour améliorer la mobilité inter villages
- * Améliorer la sécurité routière et les aménagements en faveur de la mobilité douce
- * Créer un comité des fête « inter villages » avec soutien communal pour organiser des évènements festifs, rassembleurs, grands, qui touchent tout le monde
- * Attirer des petits commerces (librairie, petite épicerie, ...) pour créer des services et des opportunités de rencontres



TABLE N°2 : BUVETTE INTER-SERVICES

Principe : chaque groupe est invité à répondre à cette question : « Quels sont vos contacts avec les habitants ? Sont-ils satisfaits de vos services ? »



A. Contacts avec les citoyens

Les contacts avec les citoyens sont nombreux. L'administration communale jouit d'une très bonne réputation : convivialité et accessibilité sont reconnues et appréciées par les habitants. La petite taille de la commune facilite la gestion communale du territoire. Une gestion de proximité s'est mise en place, caractérisée par une grande écoute des diverses demandes des citoyens.

Ces contacts sont donc généralement très bons, toutefois :

- » Il est fréquent que les employés de l'administration aient à entendre des protestations. Les sujets à protestation peuvent être des éléments liés aux travaux des services communaux (ex : entretien des cimetières, rapidité d'avancement d'un dossier...), mais les gens râlent plus souvent au niveau des actions, du système plus que sur les services en eux-mêmes.
- » Les gens font souvent preuve d'un empressement démesuré, ils souhaitent une prise en compte immédiate de leur demande alors que ce n'est pas toujours possible. Les difficultés propres à notre mode de fonctionnement (budget, moyens matériels, démarches administratives) ne sont pas connues des gens.
- » Les gens sont de plus en plus agressifs et pointilleux, ils ne montrent pas vraiment d'intérêt pour le travail que nous fournissons et semble même parfois exprimer que cela leur est dû : on nous voit comme de paisibles fonctionnaires, « bien planqués », rechignant à faire le travail pour lequel ils nous donnent leurs impôts.
- » Les habitants ne disent pas grand-chose quand ils sont contents du travail accompli. Mais s'ils ne sont pas contents, alors ils le font savoir.
- » Habités à ce que l'on réponde systématiquement à leurs demandes, les citoyens ont une attitude d'attente et s'impliquent assez peu. Certains nous appellent pour de vraies futilités. Beaucoup d'habitants ont du mal à faire la part des choses entre ce qui est de notre ressort ou pas. La commune est le premier interlocuteur quand quelque chose ne va pas, mais ne peut pas toujours agir (ex : querelles de voisinages qui ont considérablement augmenté en temps de Covid, mais les gens préfèrent se décharger à la commune puis sur facebook au lieu de contacter la police)

B. Information et communication vers les habitants

La commune est actuellement dans un processus d'amélioration de sa communication : refonte du site Internet, développement d'un nouveau bulletin communal, utilisation des réseaux sociaux (ex : l'inauguration récente de la mine a fait un véritable buzz).

- » C'est difficile d'expliquer tout ce que fait la commune, cela nécessite beaucoup de travail. De manière générale, il serait intéressant que la commune augmente encore sa communication. La Commune gagnera à faire encore plus savoir tout ce qu'elle entreprend. Fonctionnement interne de l'administration
- » Par ailleurs les gens s'intéressent essentiellement à ce qui les concerne directement, ils doivent donc pouvoir s'y retrouver facilement.

Outre la communication sur ce qui est fait, il est important que la commune communique pour mieux connaître les besoins des habitants.

C. Fonctionnement interne de l'administration communale :

Le nombre d'employés (une quarantaine) au sein de l'administration communale est actuellement suffisant pour le travail demandé. De nouveau Collègues s'ajoute au fil du temps et des exigences d'action demandées aux communes par le Gouvernement. La Commune gagne en professionnalisation, mais le manque de place se fait ressentir.

Il n'y a pas de réunions interservices, l'organisation se faisant plutôt au sein de chaque service. Cela n'empêche pas que les collaborations soient nombreuses (ex : centre sportif/travaux/accueil extrascolaire). Certains soulèvent un manque de communication à ce niveau : on ne sait pas qui travaille sur quel projet à quel moment et on est souvent mi devant le fait accompli.

Un travail sur la cohésion entre les services serait profitable. Il est prévu d'organiser une journée du personnel (inscrit au PST et largement souhaité). Les employés ne se connaissent effectivement pas toujours tous (services plus extérieurs essentiellement).

La relation avec les élus est très bonne, mais :

- » On ne pense que très rarement à nous consulter avant la prise de décisions qui nous concernent
- » Nos fonctions ont tendance à déborder souvent de leur description pour répondre aux demandes
- » La communication n'est pas suffisamment organisée et semble parfois très immédiate

Les bâtiments de l'administration sont confortables, mais des améliorations peuvent encore être apportées. La capacité en termes d'espace disponible est atteinte. Le service travaux a besoin d'un espace conséquent pour son atelier, il manque actuellement de place et d'un parking. L'accueil extrascolaire ne dispose pas de suffisamment d'espace (un bâtiment y est heureusement dédié, mais sa capacité reste limitée). Complexe sportif : beaucoup d'améliorations en cours, reste le problème de parking

TABLE N°3 : LE BISTROT DU FUTUR

Principe :

Chaque groupe est invité à réfléchir à des éléments marquants de leur commune au niveau du présent. Ensuite, ils réfléchissent à comment était la situation par le passé et imaginent comment cela pourrait devenir dans le futur.



AVANT ?

Social	<p>À l'époque, les villages de la commune étaient beaucoup plus vivants. En effet, les habitants organisaient plus d'activités, se regroupaient grâce au sport et lors de fêtes conviviales (plus récurrentes qu'aujourd'hui).</p> <p>Il existait également plus de lieu de rencontre et de convivialité dans chaque village.</p>
Environnemental	<p>La commune est connue pour son passé minier, dont il a conservé un patrimoine typique.</p>
Économique	<p>Il existait également plus de commerces de proximité. Les villageois ne devaient pas autant se déplacer pour trouver les premières nécessités.</p>

MAINTENANT ?

Social	<p>Le personnel communal ressent un déclin de la convivialité dans la commune (questionnements du lien avec la crise sanitaire). Il y a peu de maisons de village et d'espaces dédiés à la rencontre, il s'agit principalement de salle de location privées. Cependant, il règne une bonne ambiance, les habitants sont sympathiques et les associations mises en place sur le territoire sont dynamiques.</p> <p>Par contre, il existe deux syndicats d'initiatives (un sur Musson et l'autre à Mussy) qui sont vu comme peu innovant, avec des gestionnaires d'un certain âge qui font « comme ça a toujours été fait ». Il serait intéressant de trouver une manière de les redynamiser.</p>
---------------	---

	<p>Au niveau sportif, on peut tout de même compter deux clubs de foot. Et il existe une donnerie, mise en place par le CPAS. Ce genre d'initiatives fonctionnent bien et doivent être conservées.</p> <p>Ils ressentent également un manque d'engouement de la population lorsque des événements sont organisés. La population est en demande de concerts, d'événements culturels, mais ne viennent pas lorsqu'ils sont mis en place. De plus, ce sont toujours les mêmes personnes qui organisent et donne de leur temps. Le bénévolat est en déclin.</p> <p>Il y a un manque ou une mauvaise communication entre toutes les associations, la commune et les citoyens. Or il y a déjà beaucoup de mis en place (site internet, bulletin communal trimestriel, page Facebook, panneau au bord des routes, toutes-boîtes, etc.). L'exemple ressorti concerne la commission sentier et le recensement des chemins sur la commune. Même le personnel communal n'était pas au courant.</p> <p>Ils ressentent des fois un manque d'écoute du personnel qui travaille sur le terrain, des personnes qui sont au-devant de la scène et qui savent comment fonctionnent les choses.</p>
Environnemental	<p>La commune de Musson est une belle commune naturelle avec peu de zones d'habitat.</p> <p>Il y a cependant moyen de la mettre encore plus en valeur en entretenant mieux son petit patrimoine (lavoir de Mussy), ses chemins de balades, ses sentiers intra- et inter-villages. L'aménagement de voies lentes sécurisées à l'intérieurs des villages et entre les villages pour les vélos et piétons pourrait permettre des alternatives au système de mobilité « tout à la voiture ». En effet, il est impossible de se déplacer sans voiture sur le territoire, il n'y a pas de transport en commun hors horaires scolaires.</p> <p>La couverture téléphonique est également très mauvaise dans certains villages. De plus, la proximité avec la France est problématique pour le choix du réseau.</p> <p>Projet abandonné : le PCS a mis en place un potager partagé. Ce potager était de base prévu pour les bénéficiaires du CPAS, mais a été élargi à l'entièreté de la population. Malheureusement, il n'est pas du tout exploité. Le gros travail était réalisé par les ouvrier communaux.</p>
Économique	<p>Il y a très peu de commerces, de restaurants et de services mis en place sur la commune. Les habitants sont obligés de se déplacer vers les communes avoisinantes afin de trouver des biens de première nécessité.</p>

ET POUR LE FUTUR ?

Social	<p>Au niveau de la communication, il est important de faire passer les informations. Il y a peut-être la possibilité d'afficher les activités qui se déroulent sur le territoire communal dans des lieux clés.</p> <p>Le personnel communal souhaite remettre une dynamique autours des fêtes de village. Il ne suffit pas de refaire une multitude de fêtes comme avant, mais de les remettre au goût du jour, de les rendre plus attractives. Ils trouvent également important de conserver le feu d'artifice, vu comme une institution dans la commune.</p>
---------------	--

	<p>Les deux salles de Musson (le Cercle et l'Union) vont être rénovées, cela ramènera déjà un endroit de rencontre.</p> <p>Il y a une volonté de développer la culture, mais en trouvant le bon équilibre. En effet, comme il est dit ci-dessus, les gens ne viennent pas toujours aux événements organisés. Il faut donc trouver des événements culturels qui plaisent au plus grand nombre.</p> <p>Le public des jeunes (adolescent) est souvent oublié. Le personnel est d'accord sur le fait qu'il faille développer des activités et infrastructures pour eux. Dans le futur, la commune verra déjà apparaître une association de jeux de société (« Troll n'roll », asbl dédiée au monde du ludique).</p>
Environnemental	<p>Avec la crise covid, la population a redécouvert les chemins de promenades présents sur le territoire. Il est important de rester dans cette dynamique en développant des chemins. Pour ce faire, il faudrait installer des indications de balades et des panneaux didactiques et explicatifs. Il peut également être chouette d'intégrer des infrastructures à certains endroits tels que des bancs, tables de pique-nique, espaces de repos, parcours santé, etc.</p>
Économique	<p>La création du musée minier va amener beaucoup de positif. Il peut être intéressant que la commune utilise cette opportunité pour développer des activités autour de celui-ci (réaménager le chemin de balade pour y arriver par exemple).</p> <p>Pour le personnel communal, il est important d'ajouter des activités dans les centres de villages, que ce soit des brasseries-restaurants, des services, du logement, etc. Cela ramènerait également un lien social entre les habitants.</p> <p>On voit émerger des petits commerces bio et locaux un peu partout sur le territoire communal. Ne serait-il pas intéressant de les regrouper en un seul endroit, avec une coopérative par exemple ? Les avis sont partagés. Il est cependant ressorti de créer un marché des produits locaux ponctuel et/ou itinérant qui mettrait en valeur les producteurs de la commune. La commune ressent donc une dynamique autour de ces petits commerçants de village. De plus, un espace avec un Spar et d'autres cellules disponibles va voir le jour sur le village de Musson. Mais pour qui seront disponibles ces zones libres ?</p>



Pour la Fondation Rurale de Wallonie

Clémentine Descamps | Nicolas Lecuivre | Juliette Maquet
Agents de développement

ANNEXE

Participants (18)

NOM	PRÉNOM	FONCTION	COMMUNE, VILLAGE
HEYARD	Annelise	Taxe et redevance	MUSSON
WAUTHIER	Elisa	Responsable Centre sportif	WILLANCOURT
BERTRAND	Carol	AES	MUSSON
DE BOUW	Valérie	AES et coordinatrice plaine	MUSSON
UGHI	Carlo	Service Urbanisme	MUSSY-LA-VILLE
PIRE	Myriam	Chef de service	MUSSON
GOFFLOT	Florence	Conseiller en prévention	MUSSON
DELATTE	Caroline	Employée population - culture	MUSSY-LA-VILLE
TARNUS	Bérangère	Employée finances et marchés publics	RUETTE (VIRTON)
ROSKAM	Coralie	Directrice générale	MUSSON
LEFÈVRE	Catherine	Eco passeuse	MUSSY-LA-VILLE
SCHWARTZ	Jean-Marc	Responsable service travaux	ATHUS (AUBANGE)
VASSAUX	Frank	Responsable communication	MUSSON
FONTAINE	Vincent	ouvrier	MUSSON
DELSATE	Julien	ouvrier	MUSSON
ARNOULD	François	Brigadier FF	MUSSON
DURTKA	Isabelle	Coordinatrice Accueil temps libre	MUSSON
PONCIN	Christine	Employée service finances	MUSSON

Annexe 4 – Compte rendu de la rencontre avec la CCATM



Consultation de la CCATM

Mercredi 13.10.21

Commune | FRW

Participants

Commune de Musson

Membres de la CCATM (liste des participants en annexe 1)

Daniel GUEBELS (Echevin DR), Carlo UGHI (Agent relais PCDR et secrétaire de la CCATM - Service urbanisme), Christopher BONNIER (Echevin)

Fondation Rurale de Wallonie

Clémentine DESCAMPS et Nicolas LECUIVRE (Agents de développement)

Invité

Marc HENRION (représentant du SI et de la CLDR)

Présentation de l'Opération de Développement Rural

Voir présentation complète en annexe 2

1. Qu'est-ce qu'une ODR ?

C'est une démarche communale cadrée par un décret de la RW, qui repose sur la participation continue des citoyens et qui consiste à mener une réflexion globale (sur l'ensemble du territoire communal et sur tous les domaines de la vie). Elle se concrétise par la définition et la mise en œuvre d'un plan d'action (Programme Communal de Développement Rural - PCDR). Son Objectif est d'améliorer les conditions de vie des habitants aux points de vue économique, social, environnement et culturel.

2. Bilan du premier PCDR de Musson (2009-2019)

La Commune de Musson a réalisé un premier PCDR (2009 – 2019), parmi les projets réalisés, ou en cours, on retrouve notamment :

- » L'aménagement de la place Abbé Alexandre Vital de Mussy-la-Ville
- » La création de la voie lente Signeulx-Baranzey
- » La création d'une maison de village à Signeulx
- » La création de 5 maisonnettes pour personnes âgées
- » Diverses actions immatérielles :
 - * Le Groupe de Travail « sentiers » en partenariat avec le SI
Voir présentation complète en annexe 2
 - * La création de Musson Mémoire
 - * La création d'une charte environnementale
- » La création de 2 logements tremplins à Musson (en cours)
- » La création d'une maison rurale multiservices à Musson (en cours)

3. Quels sont les acteurs impliqués et leurs rôles ?

a) La Commune de Musson

- » Les mandataires communaux sont les capitaines de cette opération communale.
- » Les employés de l'administration sont également des acteurs de première ligne qui dans le cadre de cette opération sont amenés à informer les habitants, à écouter et relayer des avis ou à signaler des éléments importants à prendre en compte.

b) Les citoyens et la Commission Locale de Développement Rural

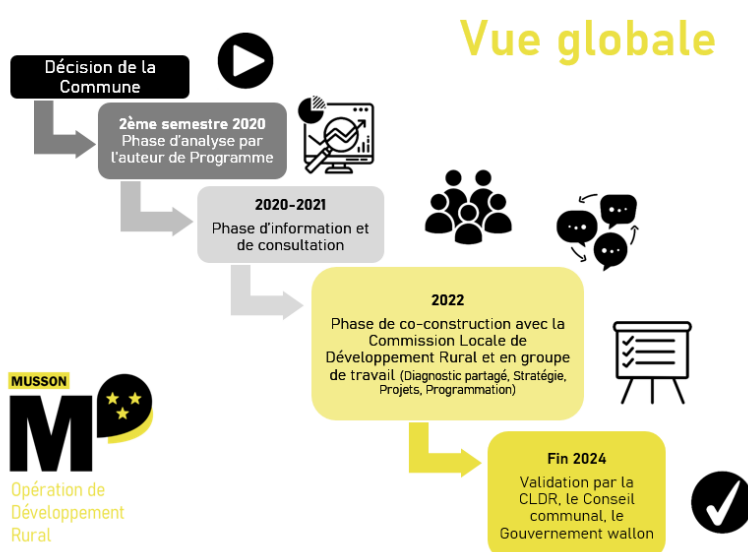
- » Les habitants sont invités à des séances de travail pour réfléchir sur le présent et l'avenir de leur commune et pour proposer des pistes de solutions.
- » Une commission consultative (la CLDR) est mise en place pour définir les objectifs et les projets concrets à mettre en œuvre et pour agir en tant que relais auprès de la population (celle-ci est composée d' $\frac{1}{4}$ d'élus et de $\frac{3}{4}$ de citoyens). Un retour d'information régulier est assuré vers les habitants (bulletin communal, ...).

c) Les structures extérieures

- » Bureau d'étude Impact, auteur de programme : réalise l'analyse territoriale et stratégique de la commune. Le bureau d'étude est présent durant toute la phase d'élaboration du PCDR dont il est le concepteur.
- » La FRW – Fondation Rurale de Wallonie, organisme accompagnateur : conseille la commune pour la bonne mise en œuvre d'un débat démocratique et d'un partenariat entre mandataires, personnel communal et population ainsi que plus tard lors de la mise en œuvre des projets.
- » Le Service Public de Wallonie : DGO3 et le Cabinet du Ministre en charge du développement Rural

4. Chronologie de l'Opération de Développement Rural

Une opération de développement rural comprend deux grandes phases. La première dure en moyenne 2,5 ans, il s'agit de la période d'élaboration du dossier appelé le PCDR – Programme Communal de Développement Rural. La seconde phase est la période de mise en œuvre des projets et dure habituellement 10 ans.



Les projets à mettre en œuvre ensuite pendant dix ans peuvent être très variés, puisqu'ils découlent des idées de la population. Il peut s'agir d'investissements matériels conséquents (ex : création de chemins de liaisons, logements tremplins pour les jeunes, atelier rural pour les entreprises...) ou d'actions de natures immatérielles (ex : accueil des nouveaux habitants, jardins partagés...), nécessitant moins d'investissements. Certains de ces projets sont subsidiés, d'autres non.

Prochaines étapes

Les prochaines étapes suivies pour la phase d'élaboration du programme sont les suivantes :

Novembre – décembre 2021

- * **Les informations – consultations** : pour consulter les habitants de Musson, des séances seront organisées dans les villages.

Gennevaux | Willancourt • Lundi 08.11.21 à 20H | [Salle de l'Etoile | Willancourt](#)

Baranzy • Lundi 15.11.21 à 20H | [Centre Sportif | Baranzy](#)

Signeux • Jeudi 25.11.21 à 20H | [Maison de Village | Signeux](#)

Mussy-la-Ville • Lundi 29.11.21 à 20H | [Cercle de Mussy | Mussy-la-Ville](#)

Musson • Jeudi 09.12.21 à 20H | [Salle de l'Union | Musson](#)

En ligne • Jeudi 16.12.21 à 20H | [sur la plateforme www.participation.frw.be](http://www.participation.frw.be)

Janvier 2022 : Rencontre Conseil Communal des Enfants

Février 2022 : Consultation numérique sur la plateforme www.participation.frw.be

Avril 2022

- * **Mise en place de la Commission Locale de Développement Rural** : La CLDR, organe consultatif, est le lieu de l'expression citoyenne, du débat démocratique. Sa composition reflète la population et assure une représentativité de celle-ci selon différents critères (villages, tranches d'âge, professions, ...).

De 2022 à 2024

- * **Les groupes de travail** : séances thématiques ouvertes à tous citoyens. Le rôle des réunions sera de définir des objectifs et des pistes de projets.
- * **Stratégie et projets** : La CLDR va ensuite utiliser toutes les informations récoltées précédemment pour proposer une stratégie globale pour la commune et une série de projets qui permettront d'y parvenir.

2024

- * **Approbation finale** : la phase d'approbation finale du programme consiste en la validation par la CLDR et par le Conseil communal. L'approbation finale du dossier revient ensuite au Ministre en charge du développement rural.

Questions | réponses

Pas de questions.

Présentation du travail du GT Sentiers de la CLDR | SI

Voir présentation complète en annexe 2

Nicolas Lecuivre et Marc Henrion ont présenté, le travail effectué par le SI et le Groupe sentiers de Musson initié par la CLDR de Musson en 2015 dans le cadre de la mise en œuvre de l'objectif 1 du PCDR de Musson « création d'un réseau complet de mobilité douce sur le territoire communal » et des deux fiches projets associées :

- * Fiche-projet « Création de chemins de liaisons entre les villages »
- * Fiche-projet « Révision avec SI des chemins de promenade et extension à l'ensemble du territoire communal »

Ce groupe réunissait au départ une série de personnes ressources : Syndicat d'initiative de Musson, Syndicat d'initiative de Mussy, coureurs, cavaliers, CLDR.

Historique

- * En 2016, le groupe a travaillé sur la détermination des itinéraires intéressants à baliser - de nombreuses visites de terrain ont été réalisées afin d'identifier les tracés, les éventuels problèmes. Le SI de Mussy a confié au SI de Musson le soin de déterminer les tracés sur le territoire de Mussy.
- * En 2017, le SI de Musson a bouclé le travail de repérage cartographique (sur open street map).
- * En 2018, le groupe a obtenu la reconnaissance des itinéraires et a débuté le travail de balisage, mais la PPA est venue stopper le travail.

Le résultat de ce travail a abouti à la réalisation d'une brochure reprenant 6 parcours balisés de 8 à 10km sur l'ensemble du territoire de Musson. Cette brochure permet de découvrir ou redécouvrir la richesse de notre patrimoine historique et naturel. L'inauguration des balades balisées s'est déroulée le 26 juin 2021 à Musson avec la découverte du circuit « Guy de Larigaudie »



Un des principaux enjeux identifiés reste la problématique des sentiers publics privatisés.

Nicolas Lecuivre et Marc Henrion en profitent pour lancer un appel à la commission pour collaborer avec eux à l'élaboration d'un cadastre des chemins et sentiers vicinaux à maintenir, réouvrir, et/ou supprimer.

Questions | réponses

- * **La CCATM indique que certains sentiers sont fortement enherbés (notamment sur le circuit de Mussy). Un entretien régulier est-il prévu par les membres du SI ?** Pour qu'un chemin reste entretenu, il faut avant tout qu'il soit utilisé. Le SI fait annuellement le tour des circuits pour vérifier le balisage des balades.
- * **Pourquoi les folders sont-ils payants ? Est-il possible de disposer de ceux-ci gratuitement en format numérique (sur le site du SI ou de la Commune par exemple) ?** Les folders sont payants car en raison de la PPA et d'une erreur au niveau de la procédure de subsides, ce poste, ainsi que la pose des panneaux n'a pu être subsidié. Le SI de Musson a donc dû prendre ceux-ci à sa charge pour un montant de 13.000 euros. Actuellement, les circuits ne sont pas disponibles numériquement. Des panneaux reprenant l'ensemble des circuits ont été disposés au centre des localités (voir photo ci-dessus).
- * **Une carte regroupant les 6 circuits est-elle disponible ? pourquoi avoir fait 6 folders différents ?** La Carte globale avec l'ensemble des circuits est reprise sur les panneaux au centre des localités. Un fascicule par promenade a été réalisé afin de permettre de mettre en valeur le patrimoine historique, naturel et les différents points de vue de chaque balade. Ce travail considérable a été réalisé par Monsieur Guy Monhonval de l'asbl Musson Mémoire et mis en page par la Maison du Tourisme de Gaume.
- * **Pourquoi la CCATM n'a pas été associé au groupe de travail ?** De nombreux acteurs ont été associés au groupe de départ en 2015. Néanmoins afin d'avancer plus vite dans la réalisation, c'est le SI qui a principalement piloté le projet dès 2017. La CCATM est néanmoins invitée à s'associer à la dynamique par la mise en place d'un groupe de travail « mobilité » conjointement à la CLDR pour travailler de façon plus large sur la révision de l'atlas des chemins vicinaux et l'enjeu des chemins publics privatisés.

Suites

Un groupe de travail sera prochainement mis en place pour mener diverses réflexions :

- Plantations de haies sur les excédents de voiries pour structurer le paysage
- Inventaire des sentiers et révision atlas des chemins vicinaux
- Travail sur l'élaboration de chemins de liaisons entre les villages
- Travail sur le problème de développement et d'encodage de sentiers en forêts privées

Une fois la nouvelle CLDR installée en avril 2022, les membres désirant rejoindre le groupe de travail « MOBILITÉ » seront associés.

Consultation de la CCATM

Méthode d'animation

Sur base de grilles Atouts/faiblesses réalisées suite aux rencontres des personnes ressources et de la consultation du personnel communal, les membres de la CCATM sont invités à compléter et confirmer et/ou nuancer les éléments présentés autour de quatre grands thèmes :

1. Cadre de vie/patrimoine
2. Urbanisation/Aménagement du territoire
3. Logement
4. Mobilité

Résultats

Éléments présentés

Apports de la CCTAM en italique

	Les +	Les -
Cadre de vie Patrimoine	<ul style="list-style-type: none">* Commune rurale avec environnement et paysage structurants de qualité* Existence d'un patrimoine local lié à la métallurgie (dont 1 site classé, crassier Musson, Musée Minier, Chemin des Mines)* Existence d'espaces publics : places de Musson et Mussy* Charte paysagère PNG* Patrimoine naturel : Cussignière	<ul style="list-style-type: none">* Coexistence pas toujours harmonieuse de différents types d'habitats* Eglises peu <u>fréquentées</u> → terme péjoratif à nuancer* Pas suffisamment de mise en valeur du patrimoine* Lignes à haute tension* Futures éoliennes* Manque d'espaces de rencontre et de convivialité → Faux, chaque village a un lieu de rencontre identifié, mais certains s'y prêtent mieux que d'autres (problème de sécurité, nuisance pour le voisinage, ...) → Manque seulement de lieux adaptés à certaines catégories / publics (jeunes) → Il faut mener une réflexion sur l'emploi et la diversification des espaces existants et les adapter/délocaliser en conséquence

	Les +	Les -
Urbanisation AMT	<ul style="list-style-type: none"> * Localisation intéressante et attirante * Forte proportion de bâtiments récents * Réserve foncière moyenne : possibilités de développement de l'offre foncière par l'activation et/ou la relocalisation de réserves en zone d'habitat, en ZACC ou en zone d'activité économique * Existence d'une CCATM 	<ul style="list-style-type: none"> * Influence GDL sur le prix de l'immobilier * Extension de l'habitat en dehors des cœurs anciens : manque de cohésion entre anciens et nouveaux quartiers, construction sur cuestas → <i>D'accord, mais quelques nuances : Ferme sur cuestas, pas idéal, mais a du sens. Une ferme en plein centre de village cause plus de nuisances.</i> → <i>Pollution visuelle moindre en comparaison avec les lignes à haute tensions et les éoliennes</i> * Plan de secteur contraignant * Pas d'outil communal permettant d'anticiper les évolutions → <i>SDC : utile car permet d'avoir une « ligne de conduite sur comment on veut développer la Commune », permet de « prendre de la hauteur », mais en même temps cadence (trop) fort les décisions futures de la Commune</i>

	Les +	Les -
Logement	<ul style="list-style-type: none"> * Marché de l'immobilier dynamique * Politique de logement prenant en compte les revenus modérés (Maison Virtonaise) et les publics spécifiques (<u>seniors et jeunes ménages</u>) → <i>Effectivement positif, mais cela ne représente que peu de logements au final (5 seniors et 2 LT). Il faut absolument développer ces types de logements avec le nouveau PCDR (population de Musson jeune, mais tendance à devenir vieillissante)</i> 	<ul style="list-style-type: none"> * Prix de l'immobilier élevé * Manque d'offre en logements locatifs → <i>À nuancer : manque de logements adaptés pour certaines catégories (TCH, personne isolée, aînés, adaptables en cas de séparation, ...)</i> * Manque de qualité de certains logements locatifs → <i>Certains biens sont effectivement soit trop petits (cage à poule), soit insalubres, mais peu de marge de manœuvre si propriétaires privés</i> * <i>Pas de réflexions communales et régionales sur l'habitat léger (cf. Tintigny), alors qu'il y a de plus en plus de demande.</i>

	Les +	Les -
Mobilité	<ul style="list-style-type: none"> * Routes pour la plupart en bon état (gros travail ces 15 dernières années) → <i>CCATM moyennement d'accord : il y a encore du travail à faire.</i> * Mise en place continue de trottoirs * Plan Communal de Mobilité * Développement des chemins de liaisons et des sentiers de promenade → <i>Positif, mais encore à développer (aujourd'hui uniquement Musson-Signeulx et Musson-Halanzy). Enjeu de relier les villages pour la mobilité utilitaire et de loisirs. La voiture est encore indispensable pour le travail.</i> 	<ul style="list-style-type: none"> * Voiture incontournable * Peu d'offre de services de transports dans les villages → <i>Peu de bus et manque d'abris</i> → <i>Pas de gare / plus d'arrêt de train sur la commune</i> * Trafic sur la RN88 qui traverse le territoire (les aménagements de sécurité installés s'avèrent peu efficaces) → <i>Manque de passages piétons à proximité des arrêts de bus</i> * Vitesse excessive dans et entre les villages → <i>problème des GPS qui font passer les conducteurs sur certains chemins (vitesse, nuisance, ...)</i>

Idées de projets :

- * Création de logements tremplins
- * Création de maisonnettes pour aînés
- * Développer l'habitat léger / l'habitat adaptable
- * Créer un parking de covoiturage
- * Remettre un arrêt de train en activité sur la Commune → Enquête sur les besoins
- * Création d'un groupe de travail (CLDR/CCATM) sur la mobilité
- * Amélioration des espaces publics de convivialité existants → réflexion sur l'emploi et la diversification des espaces de convivialité existants et les adapter/délocaliser en conséquence.



Pour la Fondation Rurale de Wallonie

Clémentine Descamps | Nicolas Lecuivre
Agents de développement

ANNEXE 1

Participants (XX)

La commission s'est réunie sous la présidence de Madame Virginie BERTRAND.

Sont présents :

Membres effectifs :

~~LENTINI Stéphanie, BOREUX Jean-Jacques, SCHLEICH Bernard, JACQUEMIN Daniel, TOMBU Patrick,~~
~~MAQUA Caroline, BEAUFILS Rudy.~~

COLLETTE Alain, MARMOY Christian, Bruno GOELFF

Membres suppléants :

GOELFF Bruno, MARMOY Christian, ~~DUBUISSON Laurent, COLLET Joanik, COLLETTE Alain.~~

DGO4-Arlon : Fonctionnaire délégué : ~~DESQUESNES Vincent~~

DGO4-Namur : Représentant S. P. W.

Echevin de l'Urbanisme : BONNIER Christopher

Echevin de la Mobilité : GUEBELS Daniel

CAT et Secrétaire : UGHI Carlo.

Membres excusés : LENTINI Stéphanie, BOREUX Jean-Jacques, COLLET Joanik, Bernard SCLEICH.

Personnes extérieures : FRW : Nicolas LECUIVRE et Clémentine DESCAMPS – S. I. : Marc HENRION

ANNEXE 2

Power point de la présentation



Rencontre CCATM | MUSSON 13 octobre 2021



Ordre du jour

INFORMATION

- * Opération de Développement Rural
- * Bilan de la 1^{ère} ODR de Musson
- * Nouvelle Opération : timing envisagé

PRÉSENTATION-DISCUSSION

- * Action Sentiers : détermination d'itinéraires de promenade dans la commune de Musson

CONSULTATION

- * L'aménagement du territoire de Musson : atouts et faiblesses



Qui sommes-nous ?



Fondation
Rurale
de Wallonie

Clémentine DESCAMPS
Nicolas LECUIVRE
Agents de développement



Opération de Développement Rural

- * Démarche communale cadrée par un décret de la RW
- * Repose sur la participation continue des citoyens
- * Une réflexion globale : sur l'ensemble du territoire communal et sur tous les domaines de la vie
- * La définition et la mise en œuvre d'un plan d'action (PCDR) réaliste et cohérent

Objectif = améliorer la qualité de vie des habitants
en valorisant les ressources locales



Concrètement



Un document stratégique
avec des objectifs, des
projets, une priorisation



2 à 3 ans d'élaboration pour
10 années de mise en
œuvre



Un budget
« Développement Rural »
pour aider à financer
certains projets matériels



Bilan 1^{er} PCDR

Programme Communal de
Développement Rural
2009-2019

La Commune de Musson a réalisé un premier PCDR (2009 – 2019)
et entame actuellement l'élaboration d'un deuxième


Place de Mussy-la-Ville



Chemins de liaison



Voie lente Signeulx-Baranzky



Maison de village à Signeulx



Maisonnettes pour aînés



Maisonnettes pour aînés



Actions diverses



Charte environnementale des habitants de la commune de Musson



Opération de Développement Rural
MUSSON 2035

Logements tremplins

en cours



Plan de l'étage



Opération de Développement Rural
MUSSON 2035

Maison Rurale Multiservices

en cours





Opération de Développement Rural
MUSSON 2035

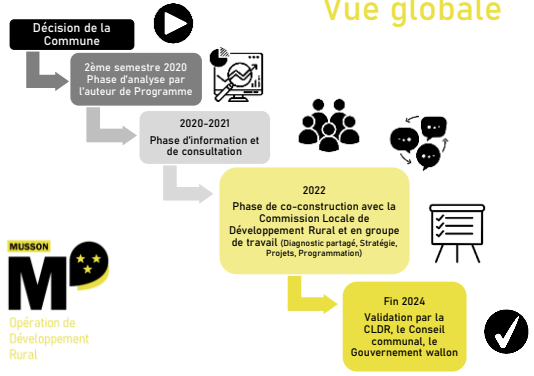
en cours

Opération de Développement Rural
MUSSON 2035

Nouvelle ODR

Élaboration d'un nouveau PCDR

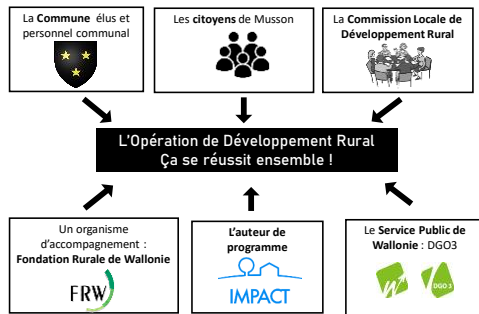
Vue globale



Résultat attendu



Les acteurs impliqués



La Commission Locale de Développement Rural



- * Espace d'expression citoyenne
- * Représentative de la population communale
- * Travail d'analyse et de co-construction tout au long de l'élaboration du PCDR
- * suivi de la mise en œuvre des projets

% élus, % citoyens



Personnes relais

Commune de Musson
Daniel GUEBELS
Echevin DR

Carlo UGHI
Agent DR




L'Auteur de PCDR



AUTEUR DE PROGRAMME

Loreena THETIOT
Stéphane MOTTIAUX
Auteurs de PCDR



Où en sommes-nous ?

Etapas déjà réalisées

- * Visite de terrain
- * Rencontre de 18 personnes ressources
- * Rédaction par l'auteur d'une analyse socio-économique du territoire (Partie I)
- * Rédaction par FRW du Bilan de la 1^{ère} ODR
- * Rencontre du personnel communal
- * Information du Conseil communal



Prochaines étapes

2021-2022:

- * Novembre – décembre 2021 : Consultations villageoises
- * Janvier 2022 : Rencontre CCE
- * Février 2022 : Consultation numérique
- * Avril 2022 : Mise en place nouvelle CLDR



Les consultations villageoises

Gennevaux | Willancourt • Lundi 08.11.21 à 20H | Salle de l'école | Willancourt
Baranzy • Lundi 15.11.21 à 20H | Centre Sportif | Baranzy
Signeulx • Jeudi 25.11.21 à 20H | Maison de Village | Signeulx
Mussy-la-Ville • Lundi 29.11.21 à 20H | Cercle de Mussy | Mussy-la-Ville
Musson • Jeudi 09.12.21 à 20H | Salle de l'union | Musson
En ligne • Jeudi 16.12.21 à 20H | sur la plateforme www.participation.frw.be



Opération de
Développement
Rural
MUSSON 2035

Suivre l'ODR

- * Sur le site communal : www.musson.be
- * Dans les bulletins communaux
- * Toutes-boîtes
- * Presse
- * Bientôt un site dédié à l'ODR ! www.musson2035.info
- * Sur Facebook :



MAIS SURTOUT...

Opération de
Développement
Rural
MUSSON 2035



**Parlez-en
autour de vous !**



Action sentiers

MUSSON

Une commune pleine de richesses

La Commune de Musson est caractérisée par de nombreuses richesses paysagères, naturelles et culturelles.



Un projet demandé par les citoyens dans le cadre du 1^{er} PCDR

Objectif 1 : création d'un réseau complet de mobilité douce sur le territoire communal

- 1) Fiche-projet « Création de chemins de liaisons entre les villages »
- 2) Fiche-projet « Révision avec SI des chemins de promenade et extension à l'ensemble du territoire communal »

⇒ Constitution d'un GT sentiers début 2015

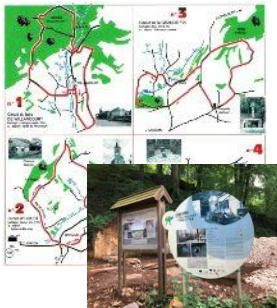
réunissant une série de personnes ressources : Syndicat d'initiative de Musson, Syndicat d'initiative de Mussy, coureurs, cavaliers, CLDR.



Démarches entreprises

⇒ Ce GT s'est réuni à plusieurs reprises afin d'analyser les promenades existantes

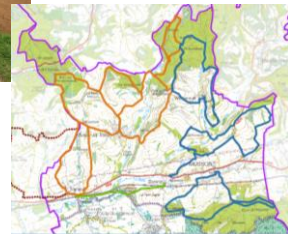
- Le Syndicat d'initiative de Musson, créé en 1984, avait déterminé et balisé quatre promenades depuis 1988.
- De multiples itinéraires proposés par d'autres acteurs traversent le territoire de Musson
 - Circuits de la MTG
 - Lorraine Gaumaise
 - Itinéraires de Grande Randonnée
 - Sentier des mines



⇒ En 2016, le groupe a travaillé sur la détermination des itinéraires intéressants à baliser - de nombreuses visites de terrain ont été réalisées afin d'identifier les tracés, les éventuels problèmes...



Le SI de Mussy a choisi de confier au SI de Musson le soin de déterminer les tracés sur le territoire de Mussy



⇒ En 2017, le SI de Musson a bouclé le travail de repérage cartographique (sur open street map).

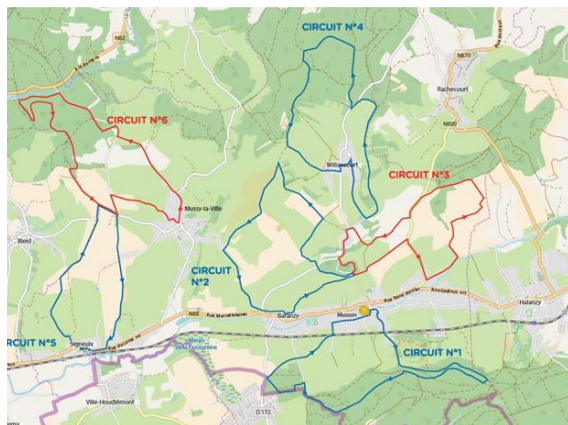
- Analyse d'exemples → cartes, panneaux.
- Rencontre de la Maison du tourisme de Gaume.
- Demande de reconnaissance des itinéraires permanents en vue de leur balisage (CGT).

⇒ En 2018, le groupe a obtenu la reconnaissance des itinéraires et a débuté le travail de balisage, mais la PPA est venue stopper le travail.



Résultats

- 6 itinéraires d'une longueur similaire (8 à 10 km), inaugurés en juin 2021.
- Chaque itinéraire dispose d'un point de départ attiré, où est disposé un panneau reprenant l'ensemble des 6 boucles.
- Balisage conventionnel sans logo (4 circuits bleus et 2 rouges)
- Chaque circuit figure sur un dépliant avec carte et explication du trajet ; avec mise en évidence d'éléments du patrimoine et de l'histoire locale. Ces dépliants sont regroupés dans une farde à vendre avec les 6 circuits.



Un enjeu identifié : les sentiers publics privatisés

- Le groupe sentiers a cherché à réaliser les tracés les plus agréables et les plus cohérents.
- Certains tracés n'ont pas pu être repris en raison d'enclave par de tierces personnes.
- Les demandes adressées par la Commune n'ont pas trouvé de réponse.



Un enjeu identifié : les sentiers publics privatisés

Pourtant la loi sur ce propos est très claire
Décret 3 juin 2011 (modifiant la loi de 1841 sur les chemins vicinaux)

- Prescription trentenaire éliminée.
- Plus aucune possibilité d'aliéner le bien public

Décret 6 février 2014 relatif à la voirie communale

- Révision de l'atlas des chemins devra être menée dans chaque commune



Aménagement du territoire de Musson

Ce qui a été dit jusqu'ici...

	Les +	Les -
Cadre de vie Patrimoine	* Commune rurale avec environnement et paysage structurants de qualité	* Coexistence pas toujours harmonieuse de différents types d'habitats
	* Existence d'un patrimoine local lié à la métallurgie (dont 1 site classé, crassier musson)	* Eglises peu fréquentées
	* Existence d'espaces publics : places de Musson et Mussy	* Pas suffisamment de mise en valeur du patrimoine
	* Charte paysagère PNG	* Lignes à haute tension
		* Manque d'espaces de rencontre et de convivialité



Ce qui a été dit jusqu'ici...

	Les +	Les -
Urbanisation AMT	* Localisation intéressante et attirante	* Influence GDL sur le prix de l'immobilier
	* Forte proportion de bâtiments récents	* Extension de l'habitat en dehors des cœurs anciens : manque de cohésion entre anciens et nouveaux quartiers, construction sur cuestas
	* Réserve foncière moyenne : possibilités de développement de l'offre foncière par l'activation et/ou la relocalisation de réserves en zone d'habitat, en ZACC ou en zone d'activité économique	* Plan de secteur contraignant
	* Existence d'une CCATM	* Pas d'outil communal permettant d'anticiper les évolutions



Ce qui a été dit jusqu'ici...

	Les +	Les -
Logement	* Marché de l'immobilier dynamique	* Prix de l'immobilier élevé
	* Politique de logement prenant en compte les revenus modérés (Maison Virtonaise) et les publics spécifiques (seniors et jeunes ménages)	* Manque d'offre en logements locatifs
		* Manque de qualité de certains logements locatifs



Ce qui a été dit jusqu'ici...

	Les +	Les -
Mobilité	* Routes pour la plupart en bon état (gros travail ces 15 dernières années)	* Voiture incontournable
	* Mise en place continue de trottoirs	* Peu d'offre de services de transports dans les villages
	* Plan Communal de Mobilité	* Traffic sur la RN88 qui traverse le territoire (les aménagements de sécurité installés s'avèrent peu efficaces)
	* Développement des chemins de liaisons et des sentiers de promenade	* Vitesse excessive dans et entre les village



Annexe 5 – Compte rendu de la rencontre avec le CCCA



Consultation de la CCCA Mardi 23.11.21

Participants

Commune de Musson

Membres de la CCCA (liste des participants en annexe 1)

Maria Vitulano (Présidente du CPAS), Chantal Michel (Employée communale - Secrétaire CCCA)

Fondation Rurale de Wallonie

Clémentine DESCAMPS et Nicolas LECUIVRE (Agents de développement)

Invité

Anne-Marie GOEURY (Donnerie)

Présentation de l'Opération de Développement Rural

par la FRW | Voir présentation complète en annexe 2

Une première information sur l'Opération de développement rural ayant été faite à la CCCA le 12.07.21, les agents de développement remettent simplement en contexte la consultation de ce jour.

1. Qu'est-ce qu'une ODR ?

- » La Commune de Musson a décidé de lancer une seconde Opération de Développement Rural (ODR). Il s'agit d'un processus à long terme, qui a pour objectif de définir une stratégie de développement du territoire communal pour les dix ans à venir.
- » C'est une démarche communale cadrée par un décret de la RW, qui repose sur la participation continue des citoyens et qui consiste à mener une réflexion globale (sur l'ensemble du territoire communal et sur tous les domaines de la vie).
- » Elle se concrétise par la définition et la mise en œuvre d'un plan d'action (Programme Communal de Développement Rural - PCDR).
- » Son objectif est d'améliorer les conditions de vie des habitants aux points de vue économique, social, environnement et culturel.

2. Quels sont les acteurs impliqués et leurs rôles ?

Une opération de développement rural, ça se réussit ensemble !

a) La Commune de Musson

- » Les mandataires communaux sont les capitaines de cette opération communale.
- » Les employés de l'administration sont également des acteurs de première ligne qui dans le cadre de cette opération sont amenés à informer les habitants, à écouter et relayer des avis ou à signaler des éléments importants à prendre en compte.

b) Les citoyens et la Commission Locale de Développement Rural

- » Les habitants sont invités à des séances de travail pour réfléchir sur le présent et l'avenir de leur commune et pour proposer des pistes de solutions.
- » Une commission consultative (la CLDR) est mise en place pour définir les objectifs et les projets concrets à mettre en œuvre et pour agir en tant que relais auprès de la population (celle-ci est composée d' $\frac{1}{4}$ d'élus et de $\frac{3}{4}$ de citoyens). Un retour d'information régulier est assuré vers les habitants (bulletin communal, ...).

c) Les structures extérieures

- » Bureau d'étude Impact, auteur de programme : réalise l'analyse territoriale et stratégique de la commune. Le bureau d'étude est présent durant toute la phase d'élaboration du PCDR dont il est le concepteur.
- » La FRW – Fondation Rurale de Wallonie, organisme accompagnateur : conseille la commune pour la bonne mise en œuvre d'un débat démocratique et d'un partenariat entre mandataires, personnel communal et population ainsi que plus tard lors de la mise en œuvre des projets.
- » Le Service Public de Wallonie : DGO3 et le Cabinet du Ministre en charge du développement Rural

3. Chronologie de l'Opération de Développement Rural

Avant de pouvoir mettre en œuvre les projets, l'élaboration du programme s'étend sur près de 3 années et comprend 3 grandes phases :



Questions | réponses

Pas de questions.



Consultation de la CCCA

Méthode d'animation

Sur base de grilles Atouts/faiblesses réalisées suite aux rencontres des personnes ressources, de la consultation du personnel communal et des premières Info-consultations villageoises, les membres de la CCCA sont invités à compléter et confirmer et/ou nuancer les éléments présentés autour des 8 axes identifiés par l'OMS pour une commune « amie des aînés » :

1. Bâtiments et espaces publics
2. Cadre de vie, habitat et logement
3. Mobilité et transports
4. Information et communication
5. Autonomie, services et santé
6. Lien social et solidarité
7. Culture et loisirs
8. Participation citoyenne et emploi

Résultats

Éléments présentés

Apports de la CCCA en italique



Bâtiments et espaces publics

	Les +	Les -
Bâtiments et espaces publics	<ul style="list-style-type: none">* Des lieux de rencontres (intérieurs et extérieurs) existent* Existence d'espaces publics : places de Musson et Mussy* Existence de nombreuses plaines de jeux* Maison de village de Signeulx* Centre sportif à Baranzy* Projet de Maison Rurale à Musson	<ul style="list-style-type: none">* Les lieux de rencontre existants sont peu adaptés, peu sécurisés ou mal entretenus (plaine de jeux)* De manière globale, manque de lieux de rencontre aménagés → <i>et adaptés aux aînés</i>* Manque de locaux pour les aînés → <i>pas de besoin spécifique pour les réunions, mais plus pour l'organisation d'activités en journée notamment (local loisirs)</i>* Manque d'informations sur les possibilités d'utilisation de lieux communs* Pas suffisamment de mise en valeur du patrimoine



Questions | réponses

Dans le cadre de la création d'une Maison Rurale Multiservices à Musson (UNION), un local aîné étant prévu, la CCCA sera-t-elle associée à la réflexion ? Et si oui, à quel moment ?

- ⇒ À l'origine le projet de création d'une MRM à Musson était prévu place Abbé Goffinet. Un local à destination des aînés n'y était pas prévu spécifiquement. Depuis la demande de convention en 2018, le projet a fortement évolué et a été relocalisé sur le site de l'Union. Les fonctions ont quelque peu été revues. Mais celles-ci se doivent d'être en accord avec le projet initial et les autres besoins initialement identifiés.
- ⇒ La Dynamique des aînés (création du CCCA, nombreuses activités lancées, ...) s'étant fortement développée sur la Commune depuis 2018, la Commune a souhaité que les aînés puissent profiter de cette infrastructure. Néanmoins, même si ceux-ci profiteront de l'infrastructure et que celle-ci sera adaptée en conséquence (coin cuisine, accès PMR, Bowling, salle de réunion...), il n'est pas prévu d'avoir un local spécifiquement « dédié » aux aînés. Ceux-ci pourront utiliser l'ensemble des salles en fonction des activités développées (espace socio-récréatif et multiservices pour de les activités de loisirs, la salle culturelle pour des activités en lien avec les arts et la culture, des conférences, ...). ***Plans rapidement présentés en séance.***
- ⇒ L'objectif actuel est de valider la demande d'avenant avec cette nouvelle localisation et les nouveaux services qui y seront développés, notamment au niveau de l'accueil de jour pour les aînés.
- ⇒ Une fois l'avenant signé par la Ministre, et la certitude que le projet pourra aboutir, les aînés seront bien évidemment associés à la réflexion.
- ⇒ ***Les aînés souhaitent être associés en amont de chaque projet de création d'espaces publics et bâtiments afin que ceux-ci soient mieux adaptés.***



Cadre de vie, habitat et logement

VOIR Nico

	Les +	Les -
Cadre de vie, habitat et logement	<ul style="list-style-type: none"> * Commune rurale avec environnement et paysage structurants de qualité * Existence d'un patrimoine local lié à la métallurgie (dont 1 site classé, crassier Musson) * Soutien de la commune pour le développement d'actions citoyennes sur la nature * Marché de l'immobilier dynamique * Politique de logement prenant en compte les revenus modérés (Maison Virtonaise) et les publics spécifiques (seniors et jeunes ménages) 	<ul style="list-style-type: none"> * Coexistence pas toujours harmonieuse de différents types d'habitats * Lignes à haute tension * Prix de l'immobilier élevé * Manque d'offre et de qualité en logements locatifs * Chancres au milieu de certains villages → <i>Vieilles fermes trop grandes et en mauvais état</i> * Difficulté pour certaines personnes âgées pour garder leur maison * Projets de logements pour aînés trop focalisés sur l'aspect immobilier, peu de rencontre et de convivialité → <i>développer le logement intergénérationnel (kangourou) avec échanges de services</i>



Idées de projets :

- * Développer des lieux de rencontres pour les aînés
- * Création de logements intergénérationnels (logements kangourous) ou accompagner les propriétaires privés dans la démarche
- * Création de maisonnettes pour aînés à proximité des services



Mobilité et transports

	Les +	Les -
Mobilité et transports	<ul style="list-style-type: none"> * Routes pour la plupart en bon état (gros travail ces 15 dernières années) → Faux. Les routes ne sont pas en bon état. Il manque de trottoirs. * Mise en place continue de trottoirs * Plan Communal de Mobilité * Développement des chemins de liaisons et des sentiers de promenade * Locomobile → Communication autour à améliorer. → Projet au niveau provincial avec le CCCA (taxi social / courses à domicile) → Service d'auto-stop organisé en projet 	<ul style="list-style-type: none"> * Difficulté de certaines personnes âgées pour leurs déplacements → Personnes âgées isolées. Ne peuvent plus conduire en hiver/le soir. * Voiture incontournable → Villages dortoirs, peu de commerces, services dans les villages. Tout est centralisé à Musson ou sur d'autres communes voisines. * Peu d'offre de services de transports dans les villages (fréquence et itinéraires) → Prix du transport et méconnaissance ou inadaptation des services existants. * Trafic sur la RN88 qui traverse le territoire (les aménagements de sécurité installés s'avèrent peu efficaces) → La N88 est un problème central au niveau de la mobilité. Sentiment « d'autoroute » * Vitesse excessive dans et entre les villages * Manque de pistes cyclables → et d'aménagements pour les vélos (abris à vélo). Cela n'aide pas à renforcer l'utilisation du vélo. * Trafic reporté également sur des rues parallèle (ex : rue de France) * Manque certains trottoirs



Idées de projets :

- * Développer les livraisons à domiciles (en partenariat avec commerces et producteurs locaux) ou relancer les commerces ambulants dans les villages
- * Mise en place d'un transport collectif (bus) pour amener les personnes faire leur courses (ex : jeudi matin au marché) – sur base d'un système régulier
- * Créer des aménagements de sécurité routière
- * Créer des aménagements adaptés pour les vélo (abris sécurisé dans le centre des villages, à proximité des écoles, ...)



Information et communication

	Les +	Les -
Information et communication	<ul style="list-style-type: none"> * Moyens de communication présents * Outils de communication en belle évolution (page Facebook, site internet, nouvelle mouture bulletin communal, logiciel inscription en ligne Imnio pour l'accueil extrascolaire) → <i>Nouvelle rubrique « le coin des aînés » dans le bulletin communal</i> * EPN → <i>Manque de connaissances des services proposés, ou services parfois peu adaptés (pas des cours de traitement de texte, mais un accompagnement dans les démarches su quotidien en ligne, comme faire un virement, utiliser une application ...)</i> → <i>Importance du rôle social de l'EPN / « Coaching »</i> 	<ul style="list-style-type: none"> * Outils de communication peu connus/suivis → <i>En cas « d'urgence » les médias numériques sont souvent utilisés. Les toutes-boîtes restent le moins mauvais système d'information pour les aînés</i> * Fracture numérique → <i>Menace : aînés public à risque</i> * L'enjeu des nouvelles technologies n'est pas évident pour les aînés, au niveau de l'EPN, l'intergénérationnel ne favorise pas l'apprentissage * Manque de communication lorsque les groupes sont considérés complets, développement d'une « culture de l'initié », trop confidentielle * Manque de communication ou de vulgarisation des informations transmises → <i>Utilisation trop régulière d'abréviation</i> → <i>Problème de perception « CPAS » de certains services (pas pour les aînés, mais pour les pauvres)</i>

Idées de projets :

- * Améliorer la communication à destination des aînés (toutes-boîtes réguliers sur les actions ponctuelles)
- * Créer un service de coaching au numérique avec l'EPN





Autonomie, services et santé

	Les +	Les -
Autonomie, services et santé	<ul style="list-style-type: none"> * Plusieurs professionnels de la santé, dont 4 médecins généralistes * Une initiative de regroupement des médecins généralistes est accompagnée par la commune (projet de création d'une maison médicale) * Pharmacie * Proximité de grands centres commerciaux/services dans les communes voisines * Retour progressif de commerces de proximité 	<ul style="list-style-type: none"> * Manque de commerces et services de proximité → <i>Il est normal que dans une commune de moins de 5000 habitants tous les services ne soient pas présents. Travail sur la mobilité plus que sur la création de services.</i> * Besoin en termes de services pas tous comblés → <i>Pas de centre de jour pour les personnes âgées – souffrant d'Alzheimer</i> → <i>Coût important de certains services d'accueil privés</i> * Peu de médecins * Deux médecins généralistes proches de la pension * Personnes âgées de plus en plus isolées (grand besoin de discuter plus que de services) * Les habitudes acquises en profitant des services dans les communes voisines (ex : bibliothèque, centre culturel...) ne sont pas favorables au développement de nouveaux services à Musson → <i>manque de communication autour des services existants</i>

Idées de projets :

- * Développer un service de visite à domicile pour les personnes âgées. La Maison médicale pourrait faire la « connexion » entre les personnes en fonction de leurs besoins.
- * Créer un centre de jour pour personnes âgées – d'une Maison d'accueil communautaire (à l'image de « Notre pays'âge à Rossignol – MAC), également à destination des personnes souffrant de la maladie d'Alzheimer
- * Mise en place de solutions de mobilité pour rendre les services accessibles aux personnes âgées. (ex : projet d'auto-stop organisé)
- * Créer des partenariats transcommunaux pour certains services et activités





Culture et loisirs

	Les +	Les -
Culture et loisirs	<ul style="list-style-type: none"> * CCCA actif (goûter, conférence...) * Club 3x20 sur Halanzy ouvert aux habitants de Musson * Je marche pour ma forme * Goûter pour les aînés 4x/an en alternance dans les villages * Existence d'un guide communal des aînés * Centre sportif et culturel : pratique multisports et différents événements * Présence de « grosses structures » culturelles sur les communes voisines * Musée en développement 	<ul style="list-style-type: none"> * Manque d'activités pour les ados * Service du Bibliobus arrêté. * Bibliothèque non aboutie * Beaucoup d'activités sont centralisées sur Musson * Manque de locaux pour développer des projets culturels * Manque de stages et activités « artistiques » - culturelles → Le peu d'activités disponibles sont annulées pour cause de COVID : isolement → Nombreuses attentes avec le projet de Maison Rural → Ateliers gaumais à Halanzy : ne pas créer ce qui existe déjà, mais organiser la mobilité

Idée de projet :

- * Création d'un centre de ressources sur Musson à Musson (auteurs et ouvrages de Musson) au niveau du point lecture



lien social et solidarité

	Les +	Les -
Lien social et solidarité	<ul style="list-style-type: none"> * Population en croissance : forte arrivée de nouveaux habitants * Population jeune * Revenus moyens élevés * Plusieurs initiatives de quartiers pour la convivialité * Création d'une donnerie (CPAS) * Nombreuses associations * Différentes actions initiées pendant COVID (CPAS) * Présence d'acteurs sociaux privés: Centre La Petite Plante * Demandes au CPAS stables depuis un grand nombre d'années 	<ul style="list-style-type: none"> * Commune résidentielle, peu d'implication des nouveaux habitants → villages dortoirs * Esprit de clocher existant * Dualisation sociale (entre hauts et bas revenus) * Manque d'entraide intergénérationnelle * Nombreuses associations disparues * Difficultés à recruter des nouveaux membres dans les associations existantes.





participation citoyenne et emploi

	Les +	Les -
Participation citoyenne et emploi	<ul style="list-style-type: none">* Existence de nombreuses commissions citoyennes* Existence depuis 2019 d'un CCCA* Existence de producteurs locaux* Beaucoup d'habitants ont l'envie et le potentiel pour développer des activités durables* Emploi : Proximité du GDL → <i>Négatif pour le lien social (horaire ne permettant pas de s'investir dans des activités et/ou associations -journées trop longues) - problème sociologique</i>* Centre sportif joue un rôle important dans le lien social	<ul style="list-style-type: none">* Difficulté d'avoir des personnes qui s'impliquent dans les commissions / associations → <i>Problème de l'augmentation de l'âge de la retraite. Pas la même énergie à 60 ans qu'à 67ans.</i>* Certaines associations actuelles sont trop fermées et peu ouvertes au changement → <i>Manque de confiance et d'ouverture de certaines associations.</i>* Manque de visibilité et de promotion des productions locales* Peu de gros employeurs sur territoire L'administration communale et Petite plante (50 pers) sont les plus gros employeurs* Manque d'accompagnement des initiatives économiques locales* Pas d'endroit adapté pour développement éco/petits commerces/indépendants/PME



LES SUITES

Prochaines étapes

Les prochaines étapes suivies pour la phase d'élaboration du programme sont les suivantes :

Novembre – décembre 2021

- * **Les informations – consultations** : pour consulter les habitants de Musson, des séances sont actuellement organisées dans les villages. Les prochaines dates :

Signeux • Jeudi 25.11.21 à 20H | [Maison de Village | Signeux](#)

Mussy-la-Ville • Lundi 29.11.21 à 20H | [Cercle de Mussy | Mussy-la-Ville](#)

Musson • Jeudi 09.12.21 à 20H | [Salle de l'Union | Musson](#)

En ligne • Jeudi 16.12.21 à 20H | [sur la plateforme www.participation.frw.be](http://www.participation.frw.be)

Avril 2022

- * **Mise en place de la Commission Locale de Développement Rural** : La CLDR, organe consultatif, est le lieu de l'expression citoyenne, du débat démocratique. Sa composition reflète la population et assure une représentativité de celle-ci selon différents critères (villages, tranches d'âge, professions, ...).

⇒ **Un formulaire d'inscription est remis à chaque participant.**

⇒ **Celui-ci est à compléter et transmettre à la commune pour le 15/01/2022.**

De 2022 à 2024

- * **Les groupes de travail** : séances thématiques ouvertes à tous citoyens. Le rôle des réunions sera de définir des objectifs et des pistes de projets.
- * **Stratégie et projets** : La CLDR va ensuite utiliser toutes les informations récoltées précédemment pour proposer une stratégie globale pour la commune et une série de projets qui permettront d'y parvenir.



Pour la Fondation Rurale de Wallonie

Clémentine Descamps | Nicolas Lecuivre
Agents de développement



ANNEXE 1

Participants (12)

	NOM	Prénom
M.	BEULLENS	Albert
M.	CHALON	Jean-Pierre
M.	DEPIESSE	Charles
Mme	GOEURY	Anne-Marie
M.	GONRY	Jean
Mme	KLEKER	Fabienne
M.	MAMDY	Jean
M.	MARCHAL	Roland
M.	MATHIEU	Jean-Marie
Mme	MICHEL	Chantal
M.	TOMBU	Patrick
Mme	VITULANO	Maria

Autres (2)

	NOM	Prénom	Organisme
Mme	DESCAMPS	Clémentine	FRW
M.	LECUIVRE	Nicolas	FRW

ANNEXE 2

Power point de la présentation du 12.07.21 et du 23.11.21

Annexe 6 – Présentation et comptes rendus des séances d’information-consultation

**PPT INFORMATION
CONSULTATION**

Consultations
Villageoises 2021
Musson 2035

ANNEXE 2

Opération de
Développement
Rural
MUSSON 2035









FRW

Opération de
Développement
Rural
MUSSON 2035





Introduction

Ordre du jour

Information


- * Bilan de la 1^{re} ODR de Musson
- * Nouvelle Opération de Développement Rural (ODR) : timing envisagé
- * La commune de Musson : bref portrait

Consultation

- * Discussions en sous-groupes
- * Retour en plénière

les suites...

Opération de
Développement
Rural
MUSSON 2035



Qui sommes-nous ?

FRW

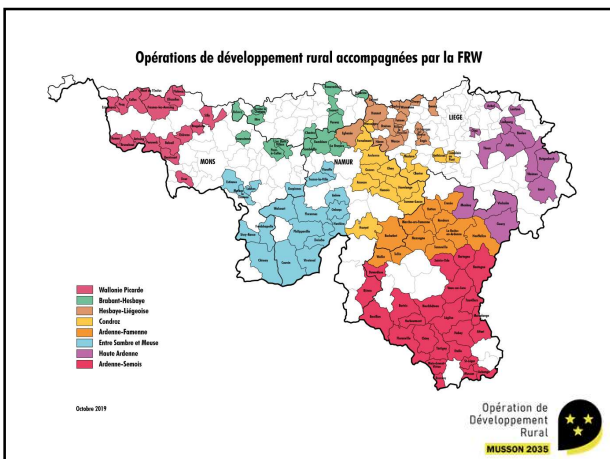
Fondation
Rurale
de Wallonie

Clémentine DESCAMPS
Nicolas LECUIVRE
Agents de développement




Opération de
Développement
Rural
MUSSON 2035





Opération de
Développement
Rural
MUSSON 2035



Information

Opération de Développement Rural

- * Démarche communale cadrée par un décret de la RW
- * Repose sur la participation continue des citoyens
- * Une réflexion globale : sur l'ensemble du territoire communal et sur tous les domaines de la vie
- * La définition et la mise en œuvre d'un plan d'action (PCDR) réaliste et cohérent

Objectif = améliorer la qualité de vie des habitants en valorisant les ressources locales



Concrètement



Un document stratégique avec des objectifs, des projets, une priorisation



2 à 3 ans d'élaboration pour 10 années de mise en œuvre



Un budget « Développement Rural » pour aider à financer certains projets matériels

La Commune de Musson a réalisé un premier PCDR (2009 – 2019) et entame actuellement l'élaboration d'un deuxième

Opération de Développement Rural
MUSSON 2035






Bilan 1^{er} PCDR

Place de Mussy-la-Ville



Voie lente Signeulx-Baranzuy



Maison de village à Signeulx



Maisonnettes pour aînés



Opération de
Développement
Rural
MUSSON 2035

Actions diverses

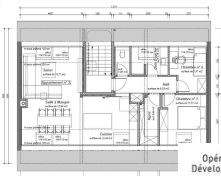


Opération de
Développement
Rural
MUSSON 2035



en cours

Logements tremplins




Opération de
Développement
Rural
MUSSON 2035



en cours

Maison Rurale Multiservices



Opération de
Développement
Rural
MUSSON 2035



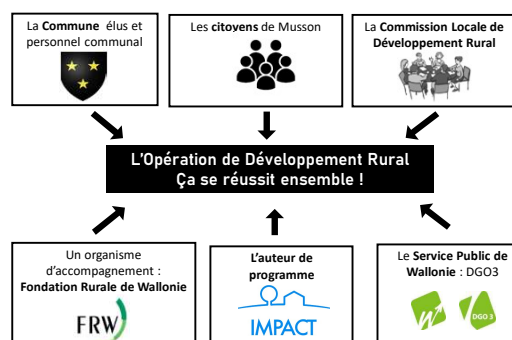
en cours

Opération de
Développement
Rural
MUSSON 2035

Nouvelle ODR

Élaboration d'un
nouveau PCDR

Les acteurs impliqués



Personnes relais



Commune
de Musson

Daniel GUEBELS
Echevin DR

Carlo UGHI
Agent DR



Opération de
Développement
Rural
MUSSON 2035

L'Auteur de PCDR



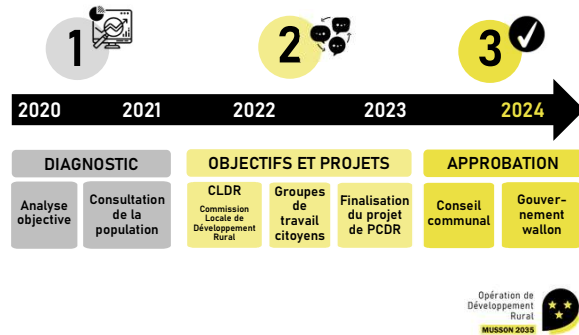
AUTEUR DE
PROGRAMME

Loreena THETIOT
Stéphane MOTTIAUX
Auteurs de PCDR



Opération de
Développement
Rural
MUSSON 2035

Vue globale 3 GRANDES PHASES

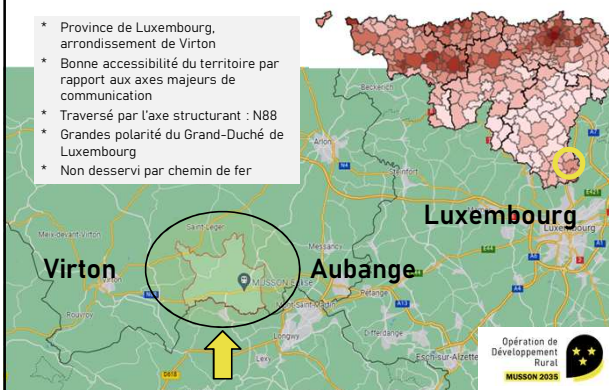


Opération de
Développement
Rural
MUSSON 2035

le territoire

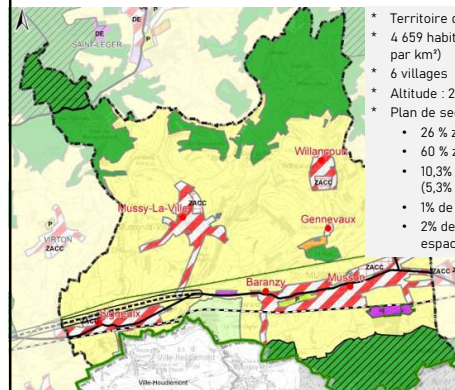
Une commune bien située

- * Province de Luxembourg, arrondissement de Virton
- * Bonne accessibilité du territoire par rapport aux axes majeurs de communication
- * Traversé par l'axe structurant : N88
- * Grandes polarités du Grand-Duché de Luxembourg
- * Non desservi par chemin de fer



Un territoire rural

- * Territoire de 3 541 ha
- * 4 659 habitants (132 habitants par km²)
- * 6 villages
- * Altitude : 232 - 391 m
- * Plan de secteur
 - 26 % zone forestière
 - 60 % zones agricoles
 - 10,3% de zones urbanisables (5,3% de surfaces bâties)
 - 1% de ZACC
 - 2% de zones loisirs, parc & espaces verts



Un espace de vie remarquable


- * Villages agréables et caractéristiques
- * Plusieurs édifices patrimoniaux, dont un monument classé
- * Nombreux espaces publics
- * Nombreux chemins et sentiers dans la campagne et les forêts



Opération de
Développement
Rural
MUSSON 2035

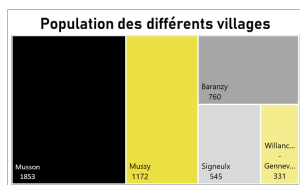
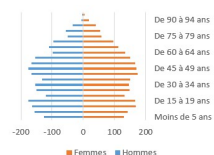
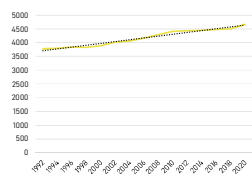
Des richesses naturelles

- * Cuesta bajocienne
- * Paysages de qualité
- * 37 km de rivières et ruisseaux
- * Zones protégées :
 - 45,1 % du territoire en Natura 2000
 - 15 SGIB
 - 1 RN agréé – 3 RN domaniales
 - 1 site naturel classé (marais de la Cussignière)
 - 12 arbres et 4 haies remarquables



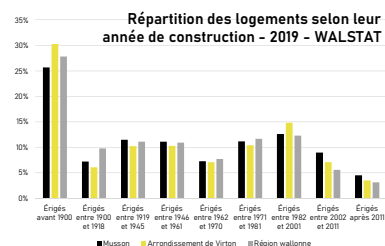
Population jeune et en croissance

- * Taux de croissance élevé
- * Population jeune
- * Taux d'activité élevé et chômage faible
- * Revenu moyen élevé
- * 51,7 % de la population active au GDL



Un développement constant de l'habitat

- * Parc immobilier de Musson de 2.157 bâtiments (1936 logements)
- * Majorité de bâtiments érigés avant 1900
- * Prix de vente moyen en hausse
- * Tendance à la construction en hausse
- * 30 logements publics



Opération de
Développement
Rural
MUSSON 2035


Une économie locale diversifiée

- * 160 entreprises (importance des secteurs de la construction, de l'automobile et de l'agriculture)
- * 335 postes salariés (importance de l'administration et l'enseignement)
- * 203 indépendants (dont offre de soins de santé diversifiée)
- * 40 commerces. Peu de surfaces commerciales => pôles voisins
- * Une ZAE (palgé)



Une place importante de l'agriculture & de la sylviculture


- * 13 agriculteurs
- * Agriculture tournée vers l'élevage bovin
- * Plusieurs initiatives de diversification et de développement des filières courtes
- * 815 ha forêt communale (gestion DNF) – 105 ha forêt privée
- * 3 entreprises liées au secteur forestier



Opération de
Développement
Rural
MUSSON 2035

Tourisme gaumais de court séjour

- * Offre en hébergement peu développée (5 gîtes)
- * Offre en Horeca limitée (7 lieux de restauration,
- * Développement du tourisme vert et lié au passé industriel (musée minier)
- * Maison du tourisme de Gaume/ Parc naturel de Gaume
- * Partenaires locaux : deux SI et un musée
- * Nombreux itinéraires balisés



Opération de Développement Rural
MUSON 2035

Une vie sociale dynamique

Tissu associatif

- * Une quarantaine d'association dont beaucoup de clubs sportifs
- * Manifestations culturelles diverses : Foire aux Livres, Fête gaumaise, Marché de l'artisanat et du terroir, fête du cabu
- * Existence de salles paroissiales et privées (et une salle communale)



Services communaux

- * Ecoles
- * Accueil extra scolaire
- * Centre sportif
- * Espace public numérique (EPN)
- * CPAS - Donnerie
- * Agence locale pour l'emploi (ALE)
- * Maison médicale en projet



Opération de Développement Rural
MUSON 2035

Partenaires et programmes

Commissions citoyennes

- * CLDR
- * CCATM
- * CCCA
- * CCE

Programmes stratégiques

- * PCM
- * PST
- * PCDR
- * PCS
- * PAED

Partenaires supra-communaux

- * Parc Naturel de Gaume
- * Maison du tourisme de Gaume
- * Contrat de rivière
- * Pôle Européen de Développement
- * Zone de police du Luxembourg



Villages de Gennevaux et Willancourt

Willancourt

- * Petit village agricole à l'écart des axes de circulation
- * A l'orée d'un massif boisé de plusieurs centaines d'hectares
- * Village à la typologie intéressante et un habitat ancien



Gennevaux

- * Petit hameau qui s'est développé à proximité du cours d'eau : le ruisseau du fond du Hazat et de son moulin
- * Présence d'étangs
- * Calvaire de 1704



Opération de Développement Rural
MUSON 2035

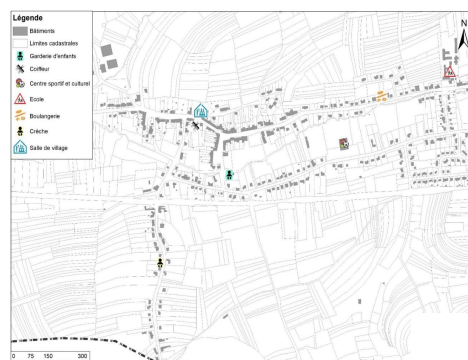
Village de Baranzy



- * prolongement naturel du village de Muson, les deux zones d'habitat ne formant plus qu'une seule localité
- * Village qui a beaucoup souffert de la Première Guerre mondiale
- * Marais de la Cussignière

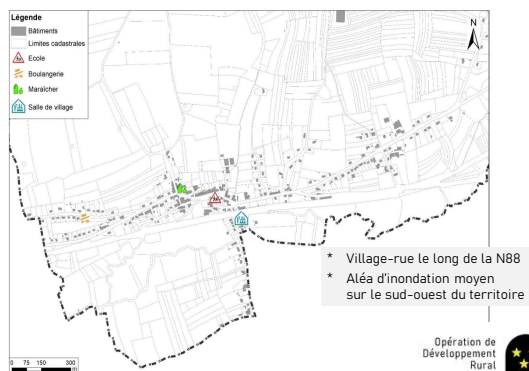


Village de Baranzy




Opération de Développement Rural
MUSON 2035

Village de Signeulx





Village de Signeulx



- * Ancienne localité de la commune de Bleid → proximité Virton
- * Proximité directe avec la France
- * Pas de place de village
- * Ecole, commerces, restauration

Opération de Développement Rural
MUSON 2035

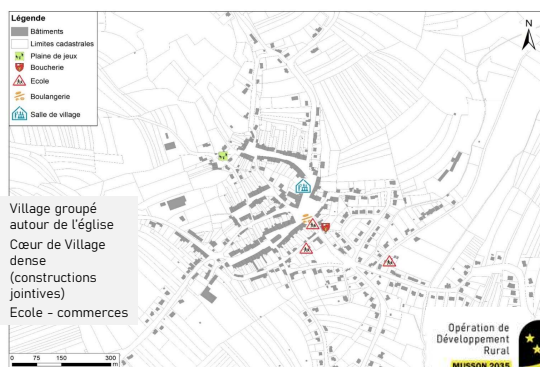
Village de Mussy-la-Ville



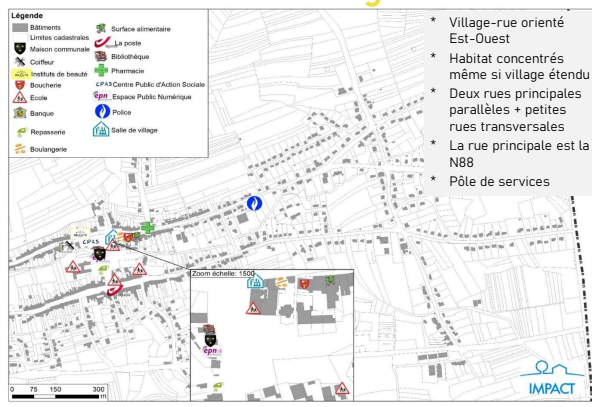
- * Histoire locale riche et renommée (Etienne Lenoir, centre de maraîchage)
- * 2 salles privées

Opération de Développement Rural
MUSON 2035

Village de Mussy-la-Ville



Village de Musson



- * Tapi au creux de la vallée de la Batte
- * Colline au nord, cuesta bajocienne au sud
- * Cuesta couronnée par bois de Musson
- * 3 Réserves naturelles
- * Histoire locale riche en raison du passé industriel







Consultation

Approche méthodologique

La parole est à vous!

Votre vision en tant qu'habitant :





-  Ce qui va bien, ce que vous appréciez
-  Ce qui va moins bien ou pas du tout, ce qu'il manque, ce qu'il faut améliorer
-  Vos pistes d'actions concrètes à entreprendre
-  Les opportunités et menaces à prendre en compte

» ELUS EN RETRAIT



Fonctionnement

1. Travail en sous-groupes (1H)

-  **Etape 1 :** « Mon village idéal »
Chaque membre du groupe indique sa préoccupation majeure vis-à-vis de son village ou de la commune
-  **Etape 2 :** Le groupe choisit un secrétaire et un rapporteur
-  **Etape 3 :** parcours des thématiques via « les enveloppes ».
Remplissage d'un tableau avec atouts, faiblesses et pistes de projets.
-  **Etape 4 :** choix des sujets principaux que le groupe souhaite mettre en avant

2. Mise en commun (30min)

Règles d'or

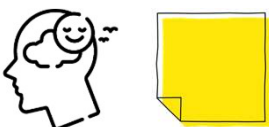
- » Gestion du timing serrée : dès que la cloche sonne, le groupe se doit de passer à l'étape suivante
- » Parlez de ce qui a un intérêt pour la collectivité
- » Pensez à vos enfants et aux générations futures
- » Notez toutes les idées, sans juger ni débattre
- » Soyez explicites, précis et lisibles
- » Veillez à ce que chacun puisse s'exprimer



Etape 1 : le village idéal

5 min pour
indiquer sur un post-it
sa **préoccupation majeure**,
son souhait principal vis-à-vis de son village ou de la commune

Chacun colle son post it sur le support disposé à table.
Il en profite pour donner son nom aux autres membres.



Etape 2 : choix du secrétaire et du rapporteur

Il peut s'agir de la même personne
Ces documents seront une base de travail, merci d'écrire lisiblement



Etape 3 : les enveloppes

Parcours des thématiques via les « enveloppes » (10' par thème)

- * **Enveloppe 1** : Thème « Vivre ensemble (pilier social et culturel) »
- * **Enveloppe 2** : Thème « Habiter (pilier environnement, cadre de vie) »
- * **Enveloppe 3** : Thème « Entreprendre (pilier économie) »

Utilisation des cartes sous-thématiques >> choix du groupe



Grille : atouts et faiblesses au présent et des pistes pour le futur.

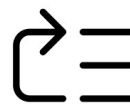


Opération de Développement Rural
MUSSON 2035

Etape 4 : choix des sujets pour la mise en commun

Choix d'un **sujet principal** par thématique

= Le sujet que le groupe souhaite à tout prix mettre en avant (pour une question de priorité, mais aussi pour d'autres raisons, comme l'originalité...)



Opération de Développement Rural
MUSSON 2035


Mise en commun

Pour chaque thématique :

Le rapporteur de chaque groupe présente le **sujet principal** sélectionné selon le schéma de la grille (atouts, faiblesses, pistes de projets...)



Compléments éventuels des autres groupes ayant choisi la même thématique.



Opération de Développement Rural
MUSSON 2035

Et la suite... ?

Les consultations villageoises

Gennevaux | Willancourt • Lundi 08.11.21 à 20H | *Salle de l'étoile | Willancourt*
Baranzy • Lundi 15.11.21 à 20H | *Centre Sportif | Baranzy*
Signeux • Jeudi 25.11.21 à 20H | *Maison de Village | Signeux*
Mussy-la-Ville • Lundi 29.11.21 à 20H | *Cercle de Mussy | Mussy-la-Ville*
Musson • Jeudi 09.12.21 à 20H | *Salle de l'union | Musson*
En ligne • Jeudi 16.12.21 à 20H | *sur la plateforme www.participation.fw.be*



Opération de Développement Rural
MUSSON 2035

Prochaines étapes

2021

- * Novembre – décembre 2021 : Consultations villageoises

2022

- * Consultations spécifiques (CCE, jeunes, ...)
- * Consultation numérique
- * Avril 2022 : Mise en place nouvelle CLDR



Opération de Développement Rural
MUSSON 2035

La Commission Locale de Développement Rural



- * Espace d'expression citoyenne (% citoyens, % élus)
- * Représentative de la population communale
- * Travail d'analyse et de co-construction tout au long de l'élaboration du PCDR
- * suivi de la mise en œuvre des projets

Formulaire à compléter



Suivre l'ODR

- * Sur le site communal : www.musson.be
- * Dans les bulletins communaux
- * Toutes-boîtes
- * Presse
- * Site dédié à l'ODR ! www.musson2035.info
- * Sur Facebook :



Commune de Musson

Organisation gouvernementale



Fondation Rurale de Wallonie

- Equipe Semois-Ardenne


@FRW/SemoisArdenne - Service local

MAIS SURTOUT....



**Parlez-en
autour de vous !**

Appel à volontaires !



Opération de
Développement
Rural
MUSSON 2035



Conclusion



**Merci pour votre
participation !**



Information-Consultation des habitants de Gennevaux et Willancourt

Lundi 08.11.21, salle l'Etoile à Willancourt



Participants (25) :

Habitants

20 personnes (1 de Gennevaux, 18 de Willancourt + 1 habitant de Musson)
Voir liste en pièce jointe

Commune de Musson

Membres du Collège communal (5) : Sylvie GUILLAUME (Bourgmestre), Daniel GUEBELS (Echevin DR), Valérie RECHT (échevine), Christopher BONNIER (Echevin), Maria VITULANO (présidente CPAS)
Représentant de l'administration communale : Carlo UGHI (Agent relais PCDR)

Fondation Rurale de Wallonie

Clémentine DESCAMPS et Nicolas LECUIVRE (Agents de développement)

Ordre du jour :

Introduction par Sylvie Guillaume, Bourgmestre

Information

- * Bilan de la 1^{ère} ODR de Musson
- * Nouvelle Opération de Développement Rural (ODR) : timing envisagé
- * La commune de Musson : bref portrait

Consultation

- * Discussions en sous-groupes
- * Retour en plénière

Présentation des suites et information sur la CLDR

Conclusion par Daniel Guebels, Echevin en charge du DR

INFORMATION

Voir présentation complète en annexe 2

Présentation de l'Opération de Développement Rural

par la FRW

1. Qu'est-ce qu'une ODR ?

- » La Commune de Musson a décidé de lancer une seconde Opération de Développement Rural (ODR). Il s'agit d'un processus à long terme, qui a pour objectif de définir une stratégie de développement du territoire communal pour les dix ans à venir.
- » C'est une démarche communale cadrée par un décret de la RW, qui repose sur la participation continue des citoyens et qui consiste à mener une réflexion globale (sur l'ensemble du territoire communal et sur tous les domaines de la vie).
- » Elle se concrétise par la définition et la mise en œuvre d'un plan d'action (Programme Communal de Développement Rural - PCDR).
- » Son objectif est d'améliorer les conditions de vie des habitants aux points de vue économique, social, environnement et culturel.

2. Bilan du premier PCDR de Musson (2009-2019)

La Commune de Musson a réalisé un premier PCDR (2009 – 2019), parmi les projets réalisés, ou en cours, on retrouve notamment :

- » L'aménagement de la place Abbé Alexandre Vital de Mussy-la-Ville
- » La création de la voie lente Signeulx-Baranzey
- » La création d'une maison de village à Signeulx
- » La création de 5 maisonnettes pour personnes âgées
- » Diverses actions immatérielles :
 - * Le Groupe de Travail « sentiers » en partenariat avec le SI
 - * La création de Musson Mémoire
 - * La création d'une charte environnementale
- » La création de 2 logements tremplins à Musson (en cours)
- » La création d'une maison rurale multiservices à Musson (en cours)

3. Chronologie de l'Opération de Développement Rural

Avant de pouvoir mettre en œuvre les projets, l'élaboration du programme s'étend sur près de 3 années et comprend 3 grandes phases :



Opération de
Développement
Rural
MUSSON 2035



4. Quels sont les acteurs impliqués et leurs rôles ?

Une opération de développement rural, ça se réussit ensemble !

a) La Commune de Musson

- » Les mandataires communaux sont les capitaines de cette opération communale.
- » Les employés de l'administration sont également des acteurs de première ligne qui dans le cadre de cette opération sont amenés à informer les habitants, à écouter et relayer des avis ou à signaler des éléments importants à prendre en compte.

b) Les citoyens et la Commission Locale de Développement Rural

- » Les habitants sont invités à des séances de travail pour réfléchir sur le présent et l'avenir de leur commune et pour proposer des pistes de solutions.
- » Une commission consultative (la CLDR) est mise en place pour définir les objectifs et les projets concrets à mettre en œuvre et pour agir en tant que relais auprès de la population (celle-ci est composée d'1/4 d'élus et de 3/4 de citoyens). Un retour d'information régulier est assuré vers les habitants (bulletin communal, ...).

c) Les structures extérieures

- » Bureau d'étude Impact, auteur de programme : réalise l'analyse territoriale et stratégique de la commune. Le bureau d'étude est présent durant toute la phase d'élaboration du PCDR dont il est le concepteur.
- » La FRW – Fondation Rurale de Wallonie, organisme accompagnateur : conseille la commune pour la bonne mise en œuvre d'un débat démocratique et d'un partenariat entre mandataires, personnel communal et population ainsi que plus tard lors de la mise en œuvre des projets.
- » Le Service Public de Wallonie : DGO3 et le Cabinet du Ministre en charge du développement Rural

Présentation d'un portrait du territoire communal

par la FRW

En une douzaine de dias, est exposé une synthèse de l'analyse du territoire menée par le bureau Impact, auteur de programme sélectionné pour la rédaction du PCDR de Musson.

- 1) Une commune bien située
- 2) Un territoire rural
- 3) Un espace de vie remarquable
- 4) Une population jeune et en croissance
- 5) Un développement constant de l'habitat
- 6) Une économie locale diversifiée
- 7) Une place importante de l'agriculture et de la sylviculture
- 8) Tourisme gaumais de court séjour
- 9) Une vie sociale dynamique
- 10) Partenaires et programmes
- 11) Focus sur le village concerné



Villages de Gennevaux et Willancourt

Willancourt

- * Petit village agricole à l'écart des axes de circulation
- * A l'orée d'un massif boisé de plusieurs centaines d'hectares
- * Village à la typologie intéressante et un habitat ancien



Gennevaux

- * Petit hameau qui s'est développé à proximité du cours d'eau : le ruisseau du fond du Hazat et de son moulin
- * Présence d'étangs
- * Calvaire de 1704



Opération de
Développement
Rural
MUSSON 2035



CONSULTATION

Méthode de travail

Les participants sont répartis en groupes dès leur entrée dans la salle de manière à éviter les déplacements (contexte COVID). Les élus sont en retrait et ne participent pas aux réflexions au sein des groupes.

L'animation se déroule en différentes étapes rythmées par une série de temps de réflexions chronométrés.



Etape 1 : « Mon village idéal »

La première étape, « mon village idéal » permet de briser la glace dans le sous-groupe et de partager une première idée en guise d'échauffement. Il est demandé à chacun d'inscrire la première préoccupation qui lui vient à l'esprit vis-à-vis de son village en venant participer à cette réunion.

Les participants disposent de 5 min pour indiquer sur un post-it leur préoccupation majeure ou leur souhait principal vis-à-vis de leur village ou de leur commune. Chacun colle son post-it sur le support disposé à table et en profite pour se donner son nom aux autres membres.

Opération de
Développement
Rural
MUSSON 2035





Etape 2 : choix du secrétaire

Chaque groupe désigne un secrétaire et un rapporteur (il peut s'agir de la même personne). Les groupes fonctionnent de manière autonome, les animateurs portent dès lors l'attention sur l'importance que chacun s'exprime et de noter un maximum d'idées sans juger ni débattre. Il est demandé par ailleurs d'être le plus explicite et précis possible.



Etape 3 : enveloppes thématiques

L'étape 3 constitue le cœur de la démarche de réflexion. Elle consiste pour les habitants à donner leur vision de :

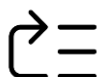
- * Ce qui va bien, ce qu'ils apprécient
- * Ce qui va moins bien ou pas du tout, ce qu'il manque, ce qu'il faut améliorer
- * Des pistes d'actions concrètes à entreprendre, des opportunités à saisir

Les participants sont invités à s'interroger sur différentes thématiques, réparties en **3 grands axes de travail**. Dix minutes sont consacrées à la réflexion sur chaque axe, à chaque fois à l'aide d'outils disposés dans une enveloppe :

- * **Enveloppe 1** : Thème « Vivre ensemble » (pilier social et culturel)
- * **Enveloppe 2** : Thème « Habiter » (pilier environnement et cadre de vie)
- * **Enveloppe 3** : Thème « Travailler et entreprendre » (pilier économie)

Chacune des enveloppes contient également 4 ou 5 cartons indiquant des thèmes plus précis de réflexion. Il est demandé aux participants d'aborder les thèmes dans l'ordre qui leur semble préférable en sachant que le temps est limité et que chaque groupe risque de devoir passer à la suite sans avoir abordé tous les sujets.

Chaque enveloppe dispose d'un tableau sur lequel noter les avis et idées. Les animateurs insistent sur l'importance de parler de ce qui a un intérêt pour la collectivité et de penser aux générations futures.



Etape 4 : choix des sujets principaux

Chaque groupe choisit un sujet principal qu'il souhaite mettre en avant lors de la restitution (pour une question de priorité, mais aussi pour d'autres raisons, comme l'originalité...).

Suite à cela, les rapporteurs sont appelés à s'exprimer. Pour chaque thématique, les animateurs font le tour des différents groupes. Après chaque présentation d'un rapporteur, le sujet est approfondi et soumis à l'avis des autres groupes.



Résultats

Résultat de l'étape 1 « mon village idéal »

Voici la liste des différents souhaits ou préoccupations épinglés. Le chiffre entre parenthèse est le nombre d'occurrence du sujet, sachant que certaines personnes ont noté différentes préoccupations.



- * Sécurité routière et tranquillité (9)
- * Volonté de ralentisseurs
- * Gros problème sur route de Willancourt et rue Fernand Bailleux,
- * Nuisances sonores

- * Mise en valeur du village et préservation de la ruralité (6)

- * Ne pas devenir un village dortoir (3)
- * Innovations au niveau de la vie sociale et culturelle,
- * Développement d'activités (1)

- * Développement des sentiers de promenade (3),
- * Veiller à ce qu'ils soient facilement accessibles,
- * Aménager les chemins agricoles

- * Cohérence urbanistique et limitation de l'extension de l'habitat (et du développement d'immeubles à appartements) (3)

- * Conservation du patrimoine et développement de la biodiversité (3)

- * Mise en avant des productions locales et maintien de l'agriculture (2)
- * Trouver un local pour le développement d'une boulangerie (1)

- * Aménagement de la maison communale située derrière l'église (1)

- * Propreté du village, des routes et chemins (2)

- * Par curiosité (2)

- * Transport en commun et voitures partagées (1)



Résultat de l'étape 3 « les enveloppes »

Axe 1 : Vivre ensemble



Éléments prioritaires exposés par les groupes

Groupe	Thème	Atouts	Faiblesses	Pistes
1 et 4	Lieux de rencontres à Geneveaux et Willancourt	<ul style="list-style-type: none"> - Des lieux (intérieurs et extérieurs) existent - Existence d'une salle villageoise 	<ul style="list-style-type: none"> - Les lieux de rencontre existants sont peu adaptés ou mal entretenus (plaine de jeux) - De manière globale, manque de lieux de rencontre aménagés - Manque d'informations sur les possibilités d'utilisation de lieux communs 	<ul style="list-style-type: none"> - Réhabiliter les espaces verts communaux - Réhabiliter l'ancienne école de Willancourt (avec services tels que bibliothèque, EPN, salle villageoise et/ou création d'une boulangerie / fromagerie) - Réhabiliter l'espace entre l'église et la plaine de jeux à Willancourt - Pouvoir disposer des salles de village pour mettre en place des projets, marchés, et des activités pour enfants (ateliers artistiques) ...
2	Vie culturelle de Geneveaux et Willancourt	<ul style="list-style-type: none"> - Présence de nombreux artistes 	<ul style="list-style-type: none"> - Manque de structure pour mettre en valeur les artistes et artisans 	<ul style="list-style-type: none"> - Création d'espaces communaux accessibles pour le développement de la vie culturelle et des artistes (ex : maison communale de Willancourt)
3	Initiatives sociales collectives	<ul style="list-style-type: none"> - Existence d'espaces communs (plaine de jeux, terrain de pétanque) 	<ul style="list-style-type: none"> - Manque d'un lieu dédié à une initiative collective de partage et d'apprentissage 	<ul style="list-style-type: none"> - Création d'un jardin partagé - Mise à disposition de légumes (ex : bacs incroyables comestibles)

Autres éléments

Groupe	Thème	Atouts	Faiblesses	Pistes
1	Services	- existence de l'EPN	- L'EPN ne répond pas à toutes les attentes	- Développer une assistance personnalisée dans l'apprentissage informatique et numérique
2	Vie sociale et associative	- Différentes initiatives citoyennes existantes (ex : choucroute, opération sauvetage batraciens...)	- Manque de publicité - Manque d'implication des habitants	- Création de nouveaux événements locaux (ex : refaire une brocante, redynamiser la fête du village) - Impliquer les nouveaux habitants pour lutter contre l'effet village dortoir)
3	Sentiers et promenades	- Existence de promenades balisées	- Manque d'initiatives utilisant ce potentiel pour favoriser les rencontres	- Organisation de balades familiales et thématiques
3 et 4	Solidarité et entraide	- existence d'une solidarité entre voisins	- Certaines personnes âgées en difficulté pour rester au village (entretien de leur maison et déplacements)	- Construction de logements supplémentaires pour les aînés - Créer des logements intergénérationnels en alternative aux maisons de repos - Favoriser la solidarité et l'entraide / Créer des initiatives d'entraide pour les déplacements des personnes âgées



Axe 2 : habiter à Musson



Éléments prioritaires exposés par les groupes

Groupe	Thème	Atouts	Faiblesses	Pistes
1	Sentiers et promenades	- Existence de promenades autour du village de Willancourt	- Aucune mise en sécurité des promeneurs à la sortie du village vers la cabane des chasseurs - Aucune ballade vers communes voisines	- Créer un cheminement sécurisé à la sortie du village de Willancourt vers la forêt - développement de sentiers en liaison entre les villages et avec communes voisines - création de panneaux didactiques
2	Biodiversité	- Présence de beaux vergers - Soutien de la commune pour le développement d'actions citoyennes sur la nature	- Risque de disparition de vergers situés en zone d'habitat	- Conserver et classer les vieux arbres des vergers - Replanter des variétés anciennes - Préserver les berges des ruisseaux - Mise en place d'un système de suivi et contrôle de la qualité environnementale (eau, air, biodiversité)
3 et 4	Transports en commun		- Manque de transports en commun (fréquence et itinéraires → le choix des écoles se fait en fonction du seul itinéraire possible)	- Développement de solutions alternatives à la voiture (ex : voitures partagées, réseaux d'entraide...) - Convaincre le TEC pour plus de fréquence des bus, notamment hors période scolaire - Développement d'un minibus communal

Autres éléments

Groupe	Thème	Atouts	Faiblesses	Pistes
1 et 2	Urbanisme	- Cœur du village de Willancourt typiquement gaumais	- Le centre du village est défiguré par certains hangars et entrepôts divers	- Guider les nouveaux projets au cœur du village et éviter tout projet non adapté - Encourager la mise en place de zones d'activités économiques adaptées et attrayantes pour les entreprises et vérifier légalité des activités existantes dans les villages
1 et 3	Sécurité routière	- Aménagement de ralentissement à Gennevaux	- village transit Enormément de trafic de voitures entre 6h et 8h du matin - Vitesse excessives sur les routes d'entrée du village - Manque de dispositif - ralentisseurs à Willancourt - Etat de certaines routes	- Aménager et sécuriser les entrées et sorties du villages (effet de porte, rétrécissements, dos d'âne...)
2	Mobilité douce		- Manque de piste cyclables	- Cheminement lent entre Willancourt et Musson
3	Propreté	- Village charmant, agréable et fleuri ; à proximité des bois	- Trop de déchets sur le bord des routes	- Organiser de nouvelles actions pour la propreté du village
4	Sentiers et promenades	- Existence de sentiers de promenades		- Développement des sentiers équestres - Plus de panneaux didactiques sur les sentiers de promenade
4	Cadre de vie : espaces publics	- Belle plaine de jeux à Willancourt	- Manque de sécurité le long de la rivière côté table de ping-pong	- Sécurisation de la plaine de jeux de Willancourt



Axe 3 : Travailler et entreprendre



Éléments prioritaires exposés par les groupes

Groupe	Thème	Atouts	Faiblesses	Pistes
1	Agriculture	- Forte présence de l'agriculture sur le territoire	- Manque d'entretien des chemins agricoles - Forte production viandeuse	- Suivi de l'entretien des chemins agricoles - Créer des structures (local, marché) au niveau local pour aider à la diversification agricole
2 et 4	Commerces		- Pas de commerce à Willancourt	- Soutien à la mise en place de petits commerces locaux (boulangerie, épicerie, taverne). Cela pourrait prendre place dans un bâtiment communal
3	Produits locaux / Circuits courts	- Existence de producteurs locaux	- Manque de visibilité et de promotion des productions locales	- Soutien au développement des circuits courts - Organisation d'un marché de produits locaux (inclure de l'artisanat)

Autres éléments

Groupe	Thème	Atouts	Faiblesses	Pistes
3	Economie circulaire	- Beaucoup d'habitants ont l'envie et le potentiel pour développer des activités durables		- Développer des projets qui soutiennent l'«autosuffisance» - Soutenir les reconversions vers le durable



LES SUITES

Prochaines étapes

Les prochaines étapes suivies pour la phase d'élaboration du programme sont les suivantes :

Novembre – décembre 2021

- * **Les informations – consultations** : pour consulter les habitants de Musson, des séances seront organisées dans les villages.

Baranzy • Lundi 15.11.21 à 20H | Centre Sportif | Baranzy

Signeux • Jeudi 25.11.21 à 20H | Maison de Village | Signeux

Mussy-la-Ville • Lundi 29.11.21 à 20H | Cercle de Mussy | Mussy-la-Ville

Musson • Jeudi 09.12.21 à 20H | Salle de l'Union | Musson

En ligne • Jeudi 16.12.21 à 20H | sur la plateforme www.participation.frw.be

Avril 2022

- * **Mise en place de la Commission Locale de Développement Rural** : La CLDR, organe consultatif, est le lieu de l'expression citoyenne, du débat démocratique. Sa composition reflète la population et assure une représentativité de celle-ci selon différents critères (villages, tranches d'âge, professions, ...).

⇒ Un formulaire d'inscription est remis à chaque participant.

⇒ Celui-ci est à compléter et transmettre à la commune pour le 15/01/2022.

De 2022 à 2024

- * **Les groupes de travail** : séances thématiques ouvertes à tous citoyens. Le rôle des réunions sera de définir des objectifs et des pistes de projets.
- * **Stratégie et projets** : La CLDR va ensuite utiliser toutes les informations récoltées précédemment pour proposer une stratégie globale pour la commune et une série de projets qui permettront d'y parvenir.



Pour la Fondation Rurale de Wallonie

Clémentine Descamps | Nicolas Lecuivre
Agents de développement



ANNEXE 1

Participants (25)

	NOM	Prénom	Village	Conseil communal
Mme	BERTE	Marie-Noëlle	Willancourt	
M.	BONNIER	Christopher	Musson	X
M.	CAILTEUX	Jean-Jacques	Willancourt	
Mme	CRISMER	Evelyne	Willancourt	
Mme	CSANYI	Zita	Willancourt	
M.	DEAULMERIE	Michel	Gennevaux	
Mme	FINELLI	Vanessa	Willancourt	
Mme	GODARD	Sophie	Willancourt	
M.	GODARD	Simon	Willancourt	
M.	GUEBELS	Daniel	Musson	X
Mme	GUILLAUME	Sylvie	Signeulx	X
M.	HILGER	Grégory	Willancourt	
Mme	HOFFMAN	Sylvie	Willancourt	
Mme	HUBERT	Vincienne	Willancourt	
M.	HUBERT	Vincent	Willancourt	
Mme	JANSEN	Bénédicte	Willancourt	
Mme	KLEKER	Fabienne	Willancourt	
Mme	MANGIN	Catherine	Willancourt	
Mme	MAQUA	Caroline	Willancourt	
M.	PIRLOT	Aubert	Willancourt	
Mme	RECHT	Valérie	Mussy-la-Ville	X
Mme	SKOWRONEK	Anna	Willancourt	
M.	SOLD	Frédéric	Willancourt	
Mme	VITULANO	Maria	Musson	X
M.	WATRIN	Michel	Musson	

Autres (3)

	NOM	Prénom	Organisme
Mme	DESCAMPS	Clémentine	FRW
M.	LECUIVRE	Nicolas	FRW
M.	UGHI	Carlo	Commune de Musson





Information-Consultation des habitants de Baranzy

Lundi 15.11.21, centre sportif



Participants (21) :

Habitants

15 personnes (13 habitants de Baranzy | 1 habitant de Musson | 1 habitant de Signeux)
Voir liste en pièce jointe

Commune de Musson

Membres du Collège communal (5) : Sylvie GUILLAUME (Bourgmestre), Daniel GUEBELS (Echevin DR), Valérie RECHT (Échevine), Christopher BONNIER (Echevin), Maria VITULANO (Présidente CPAS)
Conseil communal : François RONGVAUX (Conseiller)
Représentant de l'administration communale : Carlo UGHI (Agent relais PCDR)

Fondation Rurale de Wallonie

Clémentine DESCAMPS, Eléonore GERARD et Nicolas LECUIVRE (Agents de développement)

Ordre du jour :

Introduction par Sylvie Guillaume, Bourgmestre

Information

- * Bilan de la 1^{ère} ODR de Musson
- * Nouvelle Opération de Développement Rural (ODR) : timing envisagé
- * La commune de Musson : bref portrait

Consultation

- * Discussions en sous-groupes
- * Retour en plénière

Présentation des suites et information sur la CLDR

Conclusion par Daniel Guebels, Echevin en charge du DR

INFORMATION

Voir présentation complète en annexe 2

Présentation de l'Opération de Développement Rural

par la FRW

1. Qu'est-ce qu'une ODR ?

- » La Commune de Musson a décidé de lancer une seconde Opération de Développement Rural (ODR). Il s'agit d'un processus à long terme, qui a pour objectif de définir une stratégie de développement du territoire communal pour les dix ans à venir.
- » C'est une démarche communale cadrée par un décret de la RW, qui repose sur la participation continue des citoyens et qui consiste à mener une réflexion globale (sur l'ensemble du territoire communal et sur tous les domaines de la vie).
- » Elle se concrétise par la définition et la mise en œuvre d'un plan d'action (Programme Communal de Développement Rural - PCDR).
- » Son objectif est d'améliorer les conditions de vie des habitants aux points de vue économique, social, environnement et culturel.

2. Bilan du premier PCDR de Musson (2009-2019)

La Commune de Musson a réalisé un premier PCDR (2009 – 2019), parmi les projets réalisés, ou en cours, on retrouve notamment :

- » L'aménagement de la place Abbé Alexandre Vital de Mussy-la-Ville
- » La création de la voie lente Signeulx-Baranzey
- » La création d'une maison de village à Signeulx
- » La création de 5 maisonnettes pour personnes âgées
- » Diverses actions immatérielles :
 - * Le Groupe de Travail « sentiers » en partenariat avec le SI
 - * La création de Musson Mémoire
 - * La création d'une charte environnementale
- » La création de 2 logements tremplins à Musson (en cours)
- » La création d'une maison rurale multiservices à Musson (en cours)

3. Chronologie de l'Opération de Développement Rural

Avant de pouvoir mettre en œuvre les projets, l'élaboration du programme s'étend sur près de 3 années et comprend 3 grandes phases :



Opération de
Développement
Rural
MUSSON 2035



4. Quels sont les acteurs impliqués et leurs rôles ?

Une opération de développement rural, ça se réussit ensemble !

a) La Commune de Musson

- » Les mandataires communaux sont les capitaines de cette opération communale.
- » Les employés de l'administration sont également des acteurs de première ligne qui dans le cadre de cette opération sont amenés à informer les habitants, à écouter et relayer des avis ou à signaler des éléments importants à prendre en compte.

b) Les citoyens et la Commission Locale de Développement Rural

- » Les habitants sont invités à des séances de travail pour réfléchir sur le présent et l'avenir de leur commune et pour proposer des pistes de solutions.
- » Une commission consultative (la CLDR) est mise en place pour définir les objectifs et les projets concrets à mettre en œuvre et pour agir en tant que relais auprès de la population (celle-ci est composée d'1/4 d'élus et de 3/4 de citoyens). Un retour d'information régulier est assuré vers les habitants (bulletin communal, ...).

c) Les structures extérieures

- » Bureau d'étude Impact, auteur de programme : réalise l'analyse territoriale et stratégique de la commune. Le bureau d'étude est présent durant toute la phase d'élaboration du PCDR dont il est le concepteur.
- » La FRW – Fondation Rurale de Wallonie, organisme accompagnateur : conseille la commune pour la bonne mise en œuvre d'un débat démocratique et d'un partenariat entre mandataires, personnel communal et population ainsi que plus tard lors de la mise en œuvre des projets.
- » Le Service Public de Wallonie : DGO3 et le Cabinet du Ministre en charge du développement Rural

Présentation d'un portrait du territoire communal

par la FRW

En une douzaine de diapos, est exposé une synthèse de l'analyse du territoire menée par le bureau Impact, auteur de programme sélectionné pour la rédaction du PCDR de Musson.

- 1) Une commune bien située
- 2) Un territoire rural
- 3) Un espace de vie remarquable
- 4) Une population jeune et en croissance
- 5) Un développement constant de l'habitat
- 6) Une économie locale diversifiée
- 7) Une place importante de l'agriculture et de la sylviculture
- 8) Tourisme gaumais de court séjour
- 9) Une vie sociale dynamique
- 10) Partenaires et programmes
- 11) Focus sur le village concerné



Village de Baranzy



- * prolongement naturel du village de Musson, les deux zones d'habitat ne formant plus qu'une seule localité
- * Village qui a beaucoup souffert de la Première Guerre mondiale
- * Marais de la Cussignière



CONSULTATION

Méthode de travail

Les participants sont répartis en groupes dès leur entrée dans la salle de manière à éviter les déplacements (contexte COVID). Les élus sont en retrait et ne participent pas aux réflexions au sein des groupes.

L'animation se déroule en différentes étapes rythmées par une série de temps de réflexions chronométrés.



Etape 1 : « Mon village idéal »

La première étape, « mon village idéal » permet de briser la glace dans le sous-groupe et de partager une première idée en guise d'échauffement. Il est demandé à chacun d'inscrire la première préoccupation qui lui vient à l'esprit vis-à-vis de son village en venant participer à cette réunion.

Les participants disposent de 5 min pour indiquer sur un post-it leur préoccupation majeure ou leur souhait principal vis-à-vis de leur village ou de leur commune. Chacun colle son post-it sur le support disposé à table et en profite pour se donner son nom aux autres membres.





Etape 2 : choix du secrétaire

Chaque groupe désigne un secrétaire et un rapporteur (il peut s'agir de la même personne). Les groupes fonctionnent de manière autonome, les animateurs portent dès lors l'attention sur l'importance que chacun s'exprime et de noter un maximum d'idées sans juger ni débattre. Il est demandé par ailleurs d'être le plus explicite et précis possible.



Etape 3 : enveloppes thématiques

L'étape 3 constitue le cœur de la démarche de réflexion. Elle consiste pour les habitants à donner leur vision de :

- * Ce qui va bien, ce qu'ils apprécient
- * Ce qui va moins bien ou pas du tout, ce qu'il manque, ce qu'il faut améliorer
- * Des pistes d'actions concrètes à entreprendre, des opportunités à saisir

Les participants sont invités à s'interroger sur différentes thématiques, réparties en **3 grands axes de travail**. Dix minutes sont consacrées à la réflexion sur chaque axe, à chaque fois à l'aide d'outils disposés dans une enveloppe :

- * **Enveloppe 1** : Thème « Vivre ensemble » (pilier social et culturel)
- * **Enveloppe 2** : Thème « Habiter » (pilier environnement et cadre de vie)
- * **Enveloppe 3** : Thème « Travailler et entreprendre » (pilier économie)

Chacune des enveloppes contient également 4 ou 5 cartons indiquant des thèmes plus précis de réflexion. Il est demandé aux participants d'aborder les thèmes dans l'ordre qui leur semble préférable en sachant que le temps est limité et que chaque groupe risque de devoir passer à la suite sans avoir abordé tous les sujets.

Chaque enveloppe dispose d'un tableau sur lequel noter les avis et idées. Les animateurs insistent sur l'importance de parler de ce qui a un intérêt pour la collectivité et de penser aux générations futures.



Etape 4 : choix des sujets principaux

Chaque groupe choisit un sujet principal qu'il souhaite mettre en avant lors de la restitution (pour une question de priorité, mais aussi pour d'autres raisons, comme l'originalité...).

Suite à cela, les rapporteurs sont appelés à s'exprimer. Pour chaque thématique, les animateurs font le tour des différents groupes. Après chaque présentation d'un rapporteur, le sujet est approfondi et soumis à l'avis des autres groupes.



Résultats

Résultat de l'étape 1 « mon village idéal »

Voici la liste des différents souhaits ou préoccupations épinglés. Le chiffre entre parenthèse est le nombre d'occurrence du sujet, sachant que certaines personnes ont noté différentes préoccupations.



Sécurité routière (6)

- * Traversée N88 dangereuse
- * Vitesse excessive : radar
- * Contournement ?
- * Refaire les trottoirs
- * Embellissement et rénovation des chaussées

Mobilité (5)

- * Amélioration de la mobilité
- * Traversée du chemin de fer dont les habitants ne profitent pas
- * Développer les transports en commun

Environnement | Propreté (3)

- * Curetage des rivières
- * Gestion des déchets
- * Revoir le plan d'égouttage de la commune

Ruralité et cadre de vie (2)

- * Conserver le caractère rural de la commune en repoussant la pression immobilière
- * Développement des habitations = une augmentation de la circulation

Mobilité douce (2)

- * Développer et sécuriser la mobilité douce (surtout pour les enfants)
- * Développer les voies lentes

Cohésion sociale (2)

- * Développer le « mieux vivre ensemble »
- * Sécurité des habitants

- * Par curiosité, découverte (2)

Logement (1)

- * Logements pour les jeunes et les personnes âgées

- * Loisirs | Tourisme (1)



Résultat de l'étape 3 « les enveloppes »

Axe 1 : Vivre ensemble



Éléments prioritaires exposés par les groupes

Groupe	Thème	Atouts	Faiblesses	Pistes
1 et 3	Vie associative, sportive et culturelle	<ul style="list-style-type: none"> - beaucoup de salles pour la vie associative - proximité des structures culturelles et sportives d'autres communes / du Luxembourg - belle offre d'activités pour les aînés 	<ul style="list-style-type: none"> - manque d'activités pour les adolescents et adultes - pas d'activités culturelles - infrastructures sportives insuffisantes - pas de salle culturelle - obligation de se déplacer vers les autres communes - manque de visibilité des associations (musée minier) 	<ul style="list-style-type: none"> - avoir plus d'activités culturelles - développer une salle culturelle pour des petits spectacles (UNION) - fêtes foraines - augmenter la superficie du complexe sportif - création de terrains multisports - redévelopper les fêtes de villages avec les associations de village - rénover les salles existantes
2 et 4	Cohésion sociale, convivialité		<ul style="list-style-type: none"> - Les habitants ne se connaissent plus et se côtoient peu - risque de devenir des villages dorts avec la proximité du Luxembourg et la pression immobilière - plus de fêtes de villages 	<ul style="list-style-type: none"> - création de cours pour le développement personnel, pour certains publics fragilisés (alphabétisation, IFAPME, cours de langues) - Créer des lieux de rencontres (intérieurs et extérieurs) - accueil des nouveaux habitants - recréer du lien à partir des quartiers



Autres éléments

Groupe	Thème	Atouts	Faiblesses	Pistes
1, 3 et 4	Jeunesse et enseignement	<ul style="list-style-type: none"> - activités extra-scolaires mixtes - Nombreuses écoles 	<ul style="list-style-type: none"> - manque d'activités pour les adolescents - absence d'une école des devoirs - plus d'école à Baranzy (avant 2) 	<ul style="list-style-type: none"> - Création d'un club des jeunes - création d'une école des devoirs (accompagnement des enfants dont le français n'est pas la langue maternelle) - engager un éducateur de rue
3	Services	<ul style="list-style-type: none"> - distributeur de billets à la poste 	<ul style="list-style-type: none"> - tout est centralisé à Musson 	<ul style="list-style-type: none"> - encourager les services intergénérationnels
4	Gouvernance		<ul style="list-style-type: none"> - augmentation de la dépendance aux subsides 	

Axe 2 : habiter à Musson



Éléments prioritaires exposés par les groupes

Groupe	Thème	Atouts	Faiblesses	Pistes
tous	Cadre de vie & espaces publics	<ul style="list-style-type: none"> - beau village rural - Village tranquille où il fait bon vivre - Caractère rural du village de Baranzy - plaine de jeux dans le village 	<ul style="list-style-type: none"> - dégradation de certains lieux - manque d'entretien des plaines de jeux - Absences de parcs - perte d'identité du village 	<ul style="list-style-type: none"> - Pose de caméra - Créer des lieux de rencontres (intérieurs et extérieurs)



tous	Sécurité routière		<ul style="list-style-type: none"> - N88 : point noir qui impacte tous les villages de la commune - Mauvais état ou absence de trottoirs (N88, rue Bellevue, Marcel Niessen et Jean Laurent) - trop de circulation sur la N88 - manque de sécurité sur certaines routes - vitesse excessive (N88 et rues parallèles) 	<ul style="list-style-type: none"> - aménagements de sécurité (obstacles en « dur ») pour limiter la vitesse - création de trottoirs - création d'un tunnel sous Musson - installer un système de feu (si on dépasse la vitesse le feu passe au rouge)
1, 3 et 4	Mobilité	<ul style="list-style-type: none"> - voies lentes en développement (Baranzy-Signeux) - PCM 	<ul style="list-style-type: none"> - absence de pistes cyclables - pas d'arrêt de train - manque de transports en commun - la voie lente (Baranzy-Signeux) est victime de son succès : manque de parking 	<ul style="list-style-type: none"> - prolonger le Ravel de Baranzy à Aubange - remettre un arrêt pour le train (Baranzy ou Musson) - relier les villages avec de la mobilité douce - aménagements de trottoirs dans les rues fréquentées d'abord (arrêt de bus) - sécurisation des liaisons (création de parkings)

Autres éléments

Groupe	Thème	Atouts	Faiblesses	Pistes
1, 3 et 4	Environnement, Propreté	<ul style="list-style-type: none"> - beaucoup de nature - la Cussignière - biodiversité, beauté des paysages 	<ul style="list-style-type: none"> - entretien des rivières et égouttage - risque inondation - non-respect de l'environnement (dépôts sauvages, déversement dans la rivière) 	<ul style="list-style-type: none"> - avoir de meilleurs caniveaux et récolteurs d'eau - Organisation d'une journée de ramassage des déchets - partenariat avec des citoyens pour ramasser ces petits déchets - avoir des sacs poubelles « déchets publics »



2	Energie, Développement durable			- développer l'énergie au niveau local (exemple du village de Beckerich au Luxembourg)
3	Urbanisme, logement		<ul style="list-style-type: none"> - manque de parkings - prix des loyers et des terrains - construction en hausse, notamment des lotissements et immeubles à appartements (parfois sauvage) 	<ul style="list-style-type: none"> - obligation de créer des places de parking pour les nouvelles constructions - prime pour les jeunes qui s'installent à Musson (logements tremplins)

Axe 3 : Travailler et entreprendre



Eléments prioritaires exposés par les groupes

Groupe	Thème	Atouts	Faiblesses	Pistes
1 et 2	Commerces	<ul style="list-style-type: none"> - proximité des centres commerciaux des communes voisines 	<ul style="list-style-type: none"> - peu de commerces et aucun à Baranzay - manque de parkings pour aller dans les commerces - nouveaux commerces dépendent de l'initiative privée 	<ul style="list-style-type: none"> - créer une zone commerciale (artisanat local) le long de la nationale (entre Baranzay et Signeulx) → tirer avantage de la N88 - Livraison de courses pour les personnes âgées



1,3 et 4	Produits locaux et Circuits courts	<ul style="list-style-type: none"> - les initiatives agricoles comme la boutique à la ferme, la vigne, les maraîchers (circuits courts) 	<ul style="list-style-type: none"> - manque de visibilité 	<ul style="list-style-type: none"> - Créer des marchés locaux pour la vente de produits bio et artisanaux - proposer des chèques pour les commerces locaux (issus de l'agriculture notamment)
3 et 4	Tourisme	<ul style="list-style-type: none"> - les belles balades et les parcours de promenade - Balades existantes - situation (village géographiquement bien placé) - Musée minier 	<ul style="list-style-type: none"> - trop peu d'évènements locaux - manque de visibilité - absence de places d'accueil des campings cars aménagées ou en collaboration avec les citoyens 	<ul style="list-style-type: none"> - Investir dans le développement et la découverte des réserves naturelles - Promouvoir le patrimoine en organisant des circuits thématiques - Mettre en avant le passé historique de la guerre à Baranzay et Minier à Musson - Folders/QR code reprenant les balades - S'intégrer dans l'offre de tourisme régionale - développer le musée comme à Hussigny (visites mine)

Autres éléments

Groupe	Thème	Atouts	Faiblesses	Pistes
3	Entreprises, emploi		<ul style="list-style-type: none"> - peu d'entreprises pour de l'emploi dans la commune 	<ul style="list-style-type: none"> - Développement d'entreprises de proximité (ruralité) - création d'une véritable zone d'entreprises
3	HORECA		<ul style="list-style-type: none"> - peu (voir pas) d'offre en restauration (uniquement des « snacks ») 	

LES SUITES

Prochaines étapes

Les prochaines étapes suivies pour la phase d'élaboration du programme sont les suivantes :

Novembre – décembre 2021

- * **Les informations – consultations** : pour consulter les habitants de Musson, des séances sont actuellement organisées dans les villages. Les prochaines dates :

Signeux • Jeudi 25.11.21 à 20H | [Maison de Village | Signeux](#)

Mussy-la-Ville • Lundi 29.11.21 à 20H | [Cercle de Mussy | Mussy-la-Ville](#)

Musson • Jeudi 09.12.21 à 20H | [Salle de l'Union | Musson](#)

En ligne • Jeudi 16.12.21 à 20H | [sur la plateforme www.participation.frw.be](http://www.participation.frw.be)

Avril 2022

- * **Mise en place de la Commission Locale de Développement Rural** : La CLDR, organe consultatif, est le lieu de l'expression citoyenne, du débat démocratique. Sa composition reflète la population et assure une représentativité de celle-ci selon différents critères (villages, tranches d'âge, professions, ...).

⇒ **Un formulaire d'inscription est remis à chaque participant.**

⇒ **Celui-ci est à compléter et transmettre à la commune pour le 15/01/2022.**

De 2022 à 2024

- * **Les groupes de travail** : séances thématiques ouvertes à tous citoyens. Le rôle des réunions sera de définir des objectifs et des pistes de projets.
- * **Stratégie et projets** : La CLDR va ensuite utiliser toutes les informations récoltées précédemment pour proposer une stratégie globale pour la commune et une série de projets qui permettront d'y parvenir.



Pour la Fondation Rurale de Wallonie

Clémentine Descamps | Nicolas Lecuivre
Agents de développement



ANNEXE 1

Participants (21)

	NOM	Prénom	Village	Conseil communal
Mme	BAILLIEUX	Josiane	Baranzy	
M.	BONNIER	Christopher	Musson	X
Mme	BRECH	Nathalie	Baranzy	
Mme	BROCKO	Christine	Baranzy	
M.	CHARLIER	Jean-Michel	Baranzy	
M.	DEPIESSE	Charles	Baranzy	
M.	DRAIZE	Michel	Baranzy	
M.	FAGNY	Bernard	Baranzy	
Mme	GERARD	Muriel	Baranzy	
M.	GUEBELS	Daniel	Musson	X
Mme	GUILLAUME	Sylvie	Signeulx	X
Mme	HEIRMANS	Rebecca	Baranzy	
M.	MUNAUT	Pierre	Baranzy	
Mme	PISSEL	Nathalie	Baranzy	
Mme	RECHT	Valérie	Mussy-la-Ville	X
Mme	RENAUT	Jenny	Baranzy	
M.	RONGVAUX	François	Baranzy	X
M.	ROSSIGNON	Jean-Paul	Baranzy	
M.	SCHADECK	Jean-Claude	Musson	
M.	SCHADECK	Baudouin	Signeulx	
Mme	VITULANO	Maria	Musson	X

Autres (4)

	NOM	Prénom	Organisme
Mme	DESCAMPS	Clémentine	FRW
Mme	GERARD	Éléonore	FRW
M.	LECUIVRE	Nicolas	FRW
M.	UGHI	Carlo	Commune de Musson





Information-Consultation des habitants de Signeulx

Jeudi 25.11.21, Maison de village Signeulx



Participants (16) :

Habitants

11 personnes (tous habitants de Signeulx)
Voir liste en pièce jointe

Commune de Musson

5 Membres du Collège communal : Sylvie GUILLAUME (Bourgmestre), Daniel GUEBELS (Echevin DR), Valérie RECHT (Échevine), Christopher BONNIER (Echevin), Maria VITULANO (Présidente CPAS)
1 Représentant de l'administration communale : Carlo UGHI (Agent relais PCDR)

Fondation Rurale de Wallonie

Clémentine DESCAMPS, Eléonore GERARD et Nicolas LECUIVRE (Agents de développement)

Ordre du jour :

Introduction par Sylvie Guillaume, Bourgmestre

Information

- * Bilan de la 1^{ère} ODR de Musson
- * Nouvelle Opération de Développement Rural (ODR) : timing envisagé
- * La commune de Musson : bref portrait

Consultation

- * Discussions en sous-groupes
- * Retour en plénière

Présentation des suites et information sur la CLDR

Conclusion par Daniel Guebels, Echevin en charge du DR

INFORMATION

Voir présentation complète en annexe 2

Présentation de l'Opération de Développement Rural

par la FRW

1. Qu'est-ce qu'une ODR ?

- » La Commune de Musson a décidé de lancer une seconde Opération de Développement Rural (ODR). Il s'agit d'un processus à long terme, qui a pour objectif de définir une stratégie de développement du territoire communal pour les dix ans à venir.
- » C'est une démarche communale cadrée par un décret de la RW, qui repose sur la participation continue des citoyens et qui consiste à mener une réflexion globale (sur l'ensemble du territoire communal et sur tous les domaines de la vie).
- » Elle se concrétise par la définition et la mise en œuvre d'un plan d'action (Programme Communal de Développement Rural - PCDR).
- » Son objectif est d'améliorer les conditions de vie des habitants aux points de vue économique, social, environnement et culturel.

2. Bilan du premier PCDR de Musson (2009-2019)

La Commune de Musson a réalisé un premier PCDR (2009 – 2019), parmi les projets réalisés, ou en cours, on retrouve notamment :

- » L'aménagement de la place Abbé Alexandre Vital de Mussy-la-Ville
- » La création de la voie lente Signeulx-Baranzey
- » La création d'une maison de village à Signeulx
- » La création de 5 maisonnettes pour personnes âgées
- » Diverses actions immatérielles :
 - * Le Groupe de Travail « sentiers » en partenariat avec le SI
 - * La création de Musson Mémoire
 - * La création d'une charte environnementale
- » La création de 2 logements tremplins à Musson (en cours)
- » La création d'une maison rurale multiservices à Musson (en cours)

3. Chronologie de l'Opération de Développement Rural

Avant de pouvoir mettre en œuvre les projets, l'élaboration du programme s'étend sur près de 3 années et comprend 3 grandes phases :



Opération de
Développement
Rural
MUSSON 2035



4. Quels sont les acteurs impliqués et leurs rôles ?

Une opération de développement rural, ça se réussit ensemble !

a) La Commune de Musson

- » Les mandataires communaux sont les capitaines de cette opération communale.
- » Les employés de l'administration sont également des acteurs de première ligne qui dans le cadre de cette opération sont amenés à informer les habitants, à écouter et relayer des avis ou à signaler des éléments importants à prendre en compte.

b) Les citoyens et la Commission Locale de Développement Rural

- » Les habitants sont invités à des séances de travail pour réfléchir sur le présent et l'avenir de leur commune et pour proposer des pistes de solutions.
- » Une commission consultative (la CLDR) est mise en place pour définir les objectifs et les projets concrets à mettre en œuvre et pour agir en tant que relais auprès de la population (celle-ci est composée d'1/4 d'élus et de 3/4 de citoyens). Un retour d'information régulier est assuré vers les habitants (bulletin communal, ...).

c) Les structures extérieures

- » Bureau d'étude Impact, auteur de programme : réalise l'analyse territoriale et stratégique de la commune. Le bureau d'étude est présent durant toute la phase d'élaboration du PCDR dont il est le concepteur.
- » La FRW – Fondation Rurale de Wallonie, organisme accompagnateur : conseille la commune pour la bonne mise en œuvre d'un débat démocratique et d'un partenariat entre mandataires, personnel communal et population ainsi que plus tard lors de la mise en œuvre des projets.
- » Le Service Public de Wallonie : DGO3 et le Cabinet du Ministre en charge du développement Rural

Présentation d'un portrait du territoire communal

par la FRW

En une douzaine de diapos, est exposé une synthèse de l'analyse du territoire menée par le bureau Impact, auteur de programme sélectionné pour la rédaction du PCDR de Musson.

- 1) Une commune bien située
- 2) Un territoire rural
- 3) Un espace de vie remarquable
- 4) Une population jeune et en croissance
- 5) Un développement constant de l'habitat
- 6) Une économie locale diversifiée
- 7) Une place importante de l'agriculture et de la sylviculture
- 8) Tourisme gaumais de court séjour
- 9) Une vie sociale dynamique
- 10) Partenaires et programmes
- 11) Focus sur le village concerné



Village de Signeulx



- * Ancienne localité de la commune de Bleid → proximité Virton
- * Proximité directe avec la France
- * Pas de place de village
- * Ecole, commerces, restauration



Opération de
Développement
Rural
MUSSON 2035



CONSULTATION

Méthode de travail

Les participants sont répartis en groupes dès leur entrée dans la salle de manière à éviter les déplacements (contexte COVID). Les élus sont en retrait et ne participent pas aux réflexions au sein des groupes.

L'animation se déroule en différentes étapes rythmées par une série de temps de réflexions chronométrés.



Etape 1 : « Mon village idéal »

La première étape, « mon village idéal », permet de briser la glace dans le sous-groupe et de partager une première idée en guise d'échauffement. Il est demandé à chacun d'inscrire la première préoccupation qui lui vient à l'esprit vis-à-vis de son village en venant participer à cette réunion.

Les participants disposent de 5 min pour indiquer sur un post-it leur préoccupation majeure ou leur souhait principal vis-à-vis de leur village ou de leur commune. Chacun colle son post-it sur le support disposé à table et en profite pour se donner son nom aux autres membres.





Etape 2 : choix du secrétaire

Chaque groupe désigne un secrétaire et un rapporteur (il peut s'agir de la même personne). Les groupes fonctionnent de manière autonome, les animateurs portent dès lors l'attention sur l'importance que chacun s'exprime et de noter un maximum d'idées sans juger ni débattre. Il est demandé par ailleurs d'être le plus explicite et précis possible.



Etape 3 : enveloppes thématiques

L'étape 3 constitue le cœur de la démarche de réflexion. Elle consiste pour les habitants à donner leur vision de :

- * Ce qui va bien, ce qu'ils apprécient
- * Ce qui va moins bien ou pas du tout, ce qu'il manque, ce qu'il faut améliorer
- * Des pistes d'actions concrètes à entreprendre, des opportunités à saisir

Les participants sont invités à s'interroger sur différentes thématiques, réparties en **3 grands axes de travail**. Dix minutes sont consacrées à la réflexion sur chaque axe, à chaque fois à l'aide d'outils disposés dans une enveloppe :

- * **Enveloppe 1** : Thème « Vivre ensemble » (pilier social et culturel)
- * **Enveloppe 2** : Thème « Habiter » (pilier environnement et cadre de vie)
- * **Enveloppe 3** : Thème « Travailler et entreprendre » (pilier économie)

Chacune des enveloppes contient également 4 ou 5 cartons indiquant des thèmes plus précis de réflexion. Il est demandé aux participants d'aborder les thèmes dans l'ordre qui leur semble préférable en sachant que le temps est limité et que chaque groupe risque de devoir passer à la suite sans avoir abordé tous les sujets.

Chaque enveloppe dispose d'un tableau sur lequel noter les avis et idées. Les animateurs insistent sur l'importance de parler de ce qui a un intérêt pour la collectivité et de penser aux générations futures.



Etape 4 : choix des sujets principaux

Chaque groupe choisit un sujet principal qu'il souhaite mettre en avant lors de la restitution (pour une question de priorité, mais aussi pour d'autres raisons, comme l'originalité...).

Suite à cela, les rapporteurs sont appelés à s'exprimer. Pour chaque thématique, les animateurs font le tour des différents groupes. Après chaque présentation d'un rapporteur, le sujet est approfondi et soumis à l'avis des autres groupes.



Résultats

Résultat de l'étape 1 « mon village idéal »

Voici la liste des différents souhaits ou préoccupations épinglés.
Le chiffre entre parenthèse est le nombre d'occurrence du sujet, sachant que certaines personnes ont noté différentes préoccupations.



Espaces récréatifs et de rencontre (3)

- * Plaines de jeux
- * Parc animaux en liberté

Développement de services (3)

- * Maison de jour pour nos aînés
- * Activités pour aînés

Mobilité douce (2)

- * Développer les voies lentes
- * Entretien des chemins existants

Ruralité et cadre de vie (2)

- * Conserver le caractère rural de la commune en évitant les constructions intensives

Sécurité routière (2)

- * Traversée N88 dangereuse

Environnement

- * Respect de l'environnement

Internet

- * Services internet communaux



Résultat de l'étape 3 « les enveloppes »

Axe 1 : Vivre ensemble



Éléments prioritaires exposés par les groupes

Groupe	Thème	Atouts	Faiblesses	Pistes
tous	Connexion internet		<ul style="list-style-type: none"> - Souci au niveau de la qualité du réseau : manque de débit (sur adsl) - Un seul fournisseur 	<ul style="list-style-type: none"> - Solutionner les problèmes de connexion Internet à Signeux et améliorer l'équipement pour technologie numérique (ex : fibre optique)
3, 2	Enfance	<ul style="list-style-type: none"> - Importance de l'école pour la dynamique villageoise - Accueil extra scolaire de la Commune 	<ul style="list-style-type: none"> - Pas de crèche dans le village - Evolutions du monde rural : plus de dames pour se charger du gardiennage 	<ul style="list-style-type: none"> - Développer l'accueil de la petite enfance (création d'une crèche) - Maintenir l'école primaire et maternelle à Signeux
2, 1	Aînés		<ul style="list-style-type: none"> - problème d'isolement - problème de mobilité 	<ul style="list-style-type: none"> - Créer un centre d'accueil de jour pour les aînés - développer offre en transport pour personnes âgées

Autres éléments

Groupe	Thème	Atouts	Faiblesses	Pistes
1	Communication communale	- Administration communale très conviviale et sympathique	- Site internet communal pas à la hauteur	- Développer les services en ligne sur site internet communal



			<ul style="list-style-type: none"> - Manque d'infos sur la chasse - Manque de consultation des riverains lors de la réalisation de projets (ex : aménagements de voiries) 	<ul style="list-style-type: none"> - Diffuser une carte sur lieux et dates de chasse -
2, 3	Lieux de rencontre et vie locale	<ul style="list-style-type: none"> - Maison de village de Signeulx - Ecole 	<ul style="list-style-type: none"> - Manque de lieux de rassemblement et d'interconnaissance - Manque d'investissement de la population dans la dynamique villageoise - Village de Signeulx coupé en deux (une partie sur Virton) - Manque de plaine de jeux - Manque d'un espace où faire courir chiens en liberté - Cabine haute tension à retirer près de la maison de village 	<ul style="list-style-type: none"> - Création- relance d'un comité des fêtes - Création d'une plaine de jeux (terrains envisagés : « maison sociale », au centre du village) - Développement d'activités supplémentaires dans la maison de village - Création d'un espace de liberté pour les chiens (ex : champ ouvert quartier de Venise)

Axe 2 : habiter à Musson



Eléments prioritaires exposés par les groupes

Groupe	Thème	Atouts	Faiblesses	Pistes
3	Sécurité routière		<ul style="list-style-type: none"> - RN88 dangereuse - Ecole située dans le tournant - Projet de contournement mis à l'arrêt alors que précédemment vu comme une priorité (des terrains ont été acquis, les cultivateurs en profitent car ils n'ont plus à payer de location) - Manque de visibilité aux arrêts de bus et passage pour piétons 	<ul style="list-style-type: none"> - Création d'un passage sécurisé à l'arrière de l'école. - Améliorer la visibilité des enfants - Etendre la zone 30 au quartier de Venise, après l'église (nuance : être réaliste au niveau des contraintes en appliquant des horaires d'application) - Relancer projet de contournement ou pour le moins fixer les choses sur les terrains acquis (ex : en y faisant une liaison lente vers commune voisine).
1, 2	Propreté		<ul style="list-style-type: none"> - Problème de propreté au niveau de l'espace public (notamment abords des routes et chemins) et des parkings - Propreté du ruisseau 	<ul style="list-style-type: none"> - Ajout de poubelles - Développer le système de ramassage des déchets - Sensibilisation déchets (notamment auprès des tenanciers de fast food) - Ajout de bacs à fleurs
tous	Mobilité douce	<ul style="list-style-type: none"> - Existence du PCM - Existence de chemins de liaison - Passage de la ligne de train 	<ul style="list-style-type: none"> - Manque de trottoirs sur l'ensemble de Signeulx - Problème de stationnement sur les trottoirs - Manque de possibilité de stationnement pour certains riverains - manque d'indications pour les pistes cyclables 	<ul style="list-style-type: none"> - Réserver certaines voies secondaires aux usagers faibles, fermer aux véhicules au moins le dimanche (ex : chemin entre Signeulx, rue du 113^{ième} RIF et Saint-Remy, rue entre Signeulx et Bleid (qui débute un peu après l'église et passe devant le cimetière) - Développer un système d'indication des distances sur panneaux en bois comme en France - Cheminement lent vers commune Virton (rejoindre le Ravel)



			- Voie ferrée traverse la commune sans aucune gare	- Encourager création d'un arrêt de train et d'un parking à la gare de Signeulx - disposer des bancs et poubelles sur les voies lentes
--	--	--	--	---

Autres éléments

Groupe	Thème	Atouts	Faiblesses	Pistes
1, 2	Urbanisme, aménagement territoire		- Trop de maisons le long des rues principales (étalement de l'habitat) - Signeulx est un village en longueur qui manque d'axes parallèles	- Eviter de lotir pour que le village reste rural - Création de lotissement de type « éco-quartier », en profondeur (pas en bord de voirie) - Favoriser la création d'axes parallèles et de croisements à Signeulx
1	Energie		- Manque d'actions favorables à la diminution de notre consommation d'énergie	- Sensibilisation à la diminution de la consommation énergétique. Au niveau des véhicules, travailler sur les abus (ex : favoriser coupure du moteur dès que possible), éteindre les éclairages publics une partie de la nuit
1	Déchets	- Existence du parc à conteneurs - Nouveau système de ramassage permet collecte de plus de plastic	- Forfait poubelles non adapté pour tenir compte du transfert de certains déchets dans les sacs bleus - Disparition de certains postes au parc à conteneurs depuis l'introduction des sacs bleus	- Réduire le forfait poubelle communal (puisque une grande partie part dans les sacs bleus) - rétablissement de services au parc à conteneurs



Axe 3 : Travailler et entreprendre



Eléments prioritaires exposés par les groupes

Groupe	Thème	Atouts	Faiblesses	Pistes
tous	Commerce local	Présence de commerces et services locaux : épicerie, maraîchage, boulangerie, esthéticienne, coiffeuse...	- Manque de visibilité	- Mise en valeur des commerces via moyens de communication, dont placement de panneaux avec géolocalisation possible

Autres éléments

Groupe	Thème	Atouts	Faiblesses	Pistes
1	Tourisme		- Manque de mise en valeur des richesses locales	- Centraliser le SI pour plus d'efficacité
1	Emploi		- Pas de lieu dédié à la recherche d'emploi	- Développer des formations à l'EPN (Word, Excel, Photoshop)

LES SUITES

Prochaines étapes

Les prochaines étapes suivies pour la phase d'élaboration du programme sont les suivantes :

Novembre – décembre 2021

- * **Les informations – consultations** : pour consulter les habitants de Musson, des séances sont actuellement organisées dans les villages. Les prochaines dates :

Mussy-la-Ville • Lundi 29.11.21 à 20H | Cercle de Mussy | Mussy-la-Ville

Musson • Jeudi 09.12.21 à 20H | Salle de l'Union | Musson

En ligne • Jeudi 16.12.21 à 20H | sur la plateforme www.participation.frw.be

Avril 2022

- * **Mise en place de la Commission Locale de Développement Rural** : La CLDR, organe consultatif, est le lieu de l'expression citoyenne, du débat démocratique. Sa composition reflète la population et assure une représentativité de celle-ci selon différents critères (villages, tranches d'âge, professions, ...).
- ⇒ Un formulaire d'inscription est remis à chaque participant.
- ⇒ Celui-ci est à compléter et transmettre à la commune pour le 15/01/2022.

De 2022 à 2024

- * **Les groupes de travail** : séances thématiques ouvertes à tous citoyens. Le rôle des réunions sera de définir des objectifs et des pistes de projets.
- * **Stratégie et projets** : La CLDR va ensuite utiliser toutes les informations récoltées précédemment pour proposer une stratégie globale pour la commune et une série de projets qui permettront d'y parvenir.



Pour la Fondation Rurale de Wallonie

Clémentine Descamps | Eléonore Gérard | Nicolas Lecuivre
Agents de développement



ANNEXE 1

Participants (16)

	NOM	Prénom	Village	Conseil communal
M.	ALLARNO	André	Signeulx	
Mme	ARNOULD	Rosalie	Signeulx	
M.	BONNIER	Christopher	Musson	X
Mme	GERAERTS	Laura	Baranzey	
M.	GUEBELS	Daniel	Musson	X
Mme	GUILLAUME	Sylvie	Signeulx	X
Mme	JACQUEMIN	Daniel	Signeulx	
M.	MARMOY	Bruno	Signeulx	
M.	MUSTIN	Alain	Signeulx	
Mme	RECHT	Valérie	Mussy-la-Ville	X
M.	RUELLE-DIEU	Vincent	Signeulx	
M.	SCHADECK	Baudoin	Signeulx	
Mme	SCHLEICH	Bernard	Signeulx	
M.	TOMBU	Patrick	Signeulx	
M.	WEBER	André	Signeulx	
Mme	VITULANO	Maria	Musson	X

Autres (4)

	NOM	Prénom	Organisme
Mme	DESCAMPS	Clémentine	FRW
Mme	GERARD	Éléonore	FRW
M.	LECUIVRE	Nicolas	FRW
M.	UGHI	Carlo	Commune de Musson





Information-Consultation des habitants de Mussy-la-Ville

Lundi 29.11.21, cercle de Mussy



Participants (25) :

Habitants de Mussy-la-Ville

21 personnes

Commune de Musson

Membres du Collège communal (5) : Sylvie GUILLAUME (Bourgmestre), Daniel GUEBELS (Echevin DR), Valérie RECHT (échevine), Christopher BONNIER (Echevin), Maria VITULANO (présidente CPAS)

Membre du Conseil communal (1): Jean-Jacques BOREUX

Représentant de l'administration communale : Carlo UGHI (Agent relais PCDR)

Fondation Rurale de Wallonie

Clémentine DESCAMPS, Nicolas LECUIVRE et Eléonore GÉRARD (Agents de développement)

Ordre du jour :

Introduction par Sylvie Guillaume, Bourgmestre

Information

- * Bilan de la 1^{ère} ODR de Musson
- * Nouvelle Opération de Développement Rural (ODR) : timing envisagé
- * La commune de Musson : bref portrait

Consultation

- * Discussions en sous-groupes
- * Retour en plénière

Présentation des suites et information sur la CLDR

Conclusion par Daniel Guebels, Echevin en charge du DR

INFORMATION

Voir présentation complète en annexe 2

Présentation de l'Opération de Développement Rural

par la FRW

1. Qu'est-ce qu'une ODR ?

- » La Commune de Musson a décidé de lancer une seconde Opération de Développement Rural (ODR). Il s'agit d'un processus à long terme, qui a pour objectif de définir une stratégie de développement du territoire communal pour les dix ans à venir.
- » C'est une démarche communale cadrée par un décret de la RW, qui repose sur la participation continue des citoyens et qui consiste à mener une réflexion globale (sur l'ensemble du territoire communal et sur tous les domaines de la vie).
- » Elle se concrétise par la définition et la mise en œuvre d'un plan d'action (Programme Communal de Développement Rural - PCDR).
- » Son objectif est d'améliorer les conditions de vie des habitants aux points de vue économique, social, environnement et culturel.

2. Bilan du premier PCDR de Musson (2009-2019)

La Commune de Musson a réalisé un premier PCDR (2009 – 2019), parmi les projets réalisés, ou en cours, on retrouve notamment :

- » L'aménagement de la place Abbé Alexandre Vital de Mussy-la-Ville
- » La création de la voie lente Signeulx-Baranzy
- » La création d'une maison de village à Signeulx
- » La création de 5 maisonnettes pour personnes âgées
- » Diverses actions immatérielles :
 - * Le Groupe de Travail « sentiers » en partenariat avec le SI
 - * La création de Musson Mémoire
 - * La création d'une charte environnementale
- » La création de 2 logements tremplins à Musson (en cours)
- » La création d'une maison rurale multiservices à Musson (en cours)

3. Chronologie de l'Opération de Développement Rural

Avant de pouvoir mettre en œuvre les projets, l'élaboration du programme s'étend sur près de 3 années et comprend 3 grandes phases :



4. Quels sont les acteurs impliqués et leurs rôles ?

Une opération de développement rural se réussit ensemble !

a) La Commune de Musson

- » Les mandataires communaux sont les capitaines de cette opération communale.
- » Les employés de l'administration sont également des acteurs de première ligne qui dans le cadre de cette opération sont amenés à informer les habitants, à écouter et relayer des avis ou à signaler des éléments importants à prendre en compte.

b) Les citoyens et la Commission Locale de Développement Rural

- » Les habitants sont invités à des séances de travail pour réfléchir sur le présent et l'avenir de leur commune et pour proposer des pistes de solutions.
- » Une commission consultative (la CLDR) est mise en place pour définir les objectifs et les projets concrets à mettre en œuvre et pour agir en tant que relais auprès de la population (celle-ci est composée d'1/4 d'élus et de 3/4 de citoyens). Un retour d'information régulier est assuré vers les habitants (bulletin communal, ...).

c) Les structures extérieures

- » Bureau d'étude Impact, auteur de programme : réalise l'analyse territoriale et stratégique de la commune. Le bureau d'étude est présent durant toute la phase d'élaboration du PCDR dont il est le concepteur.
- » La FRW – Fondation Rurale de Wallonie, organisme accompagnateur : conseille la commune pour la bonne mise en œuvre d'un débat démocratique et d'un partenariat entre mandataires, personnel communal et population ainsi que plus tard lors de la mise en œuvre des projets.
- » Le Service Public de Wallonie : DGO3 et le Cabinet du Ministre en charge du développement Rural


Présentation d'un portrait du territoire communal

par la FRW

En une douzaine de diapos, est exposée une synthèse de l'analyse du territoire menée par le bureau Impact, auteur de programme sélectionné pour la rédaction du PCDR de Musson.

- 1) Une commune bien située
- 2) Un territoire rural
- 3) Un espace de vie remarquable
- 4) Une population jeune et en croissance
- 5) Un développement constant de l'habitat
- 6) Une économie locale diversifiée
- 7) Une place importante de l'agriculture et de la sylviculture
- 8) Tourisme gaumais de court séjour
- 9) Une vie sociale dynamique
- 10) Partenaires et programmes
- 11) Focus sur le village concerné

Village de Mussy-la-Ville



- * Histoire locale riche et renommée (Etienne Lenoir, centre de maraîchage)
- * 2 salles privées

Opération de
Développement
Rural
MUSSON 2035



CONSULTATION

Méthode de travail

Les participants sont répartis en groupes dès leur entrée dans la salle de manière à éviter les déplacements (contexte COVID). Les élus sont en retrait et ne participent pas aux réflexions au sein des groupes.

L'animation se déroule en différentes étapes rythmées par une série de temps de réflexions chronométrés.



Etape 1 : « Mon village idéal »

La première étape, « mon village idéal » permet de briser la glace dans le sous-groupe et de partager une première idée en guise d'échauffement. Il est demandé à chacun d'inscrire la première préoccupation qui lui vient à l'esprit vis-à-vis de son village en venant participer à cette réunion.

Les participants disposent de 5 min pour indiquer sur un post-it leur préoccupation majeure ou leur souhait principal vis-à-vis de leur village ou de leur commune. Chacun colle son post-it sur le support disposé à table et en profite pour se donner son nom aux autres membres.

Opération de
Développement
Rural
MUSSON





Etape 2 : choix du secrétaire

Chaque groupe désigne un secrétaire et un rapporteur (il peut s'agir de la même personne). Les groupes fonctionnent de manière autonome, les animateurs portent dès lors l'attention sur l'importance que chacun s'exprime et de noter un maximum d'idées sans juger ni débattre. Il est demandé par ailleurs d'être le plus explicite et précis possible.



Etape 3 : enveloppes thématiques

L'étape 3 constitue le cœur de la démarche de réflexion. Elle consiste pour les habitants à donner leur vision de :

- * Ce qui va bien, ce qu'ils apprécient
- * Ce qui va moins bien ou pas du tout, ce qu'il manque, ce qu'il faut améliorer
- * Des pistes d'actions concrètes à entreprendre, des opportunités à saisir

Les participants sont invités à s'interroger sur différentes thématiques, réparties en **3 grands axes de travail**. Dix minutes sont consacrées à la réflexion sur chaque axe, à chaque fois à l'aide d'outils disposés dans une enveloppe :

- * **Enveloppe 1** : Thème « Vivre ensemble » (pilier social et culturel)
- * **Enveloppe 2** : Thème « Habiter » (pilier environnement et cadre de vie)
- * **Enveloppe 3** : Thème « Travailler et entreprendre » (pilier économie)

Chacune des enveloppes contient également 4 ou 5 cartons indiquant des thèmes plus précis de réflexion. Il est demandé aux participants d'aborder les thèmes dans l'ordre qui leur semble préférable en sachant que le temps est limité et que chaque groupe risque de devoir passer à la suite sans avoir abordé tous les sujets.

Chaque enveloppe dispose d'un tableau sur lequel noter les avis et idées. Les animateurs insistent sur l'importance de parler de ce qui a un intérêt pour la collectivité et de penser aux générations futures.



Etape 4 : choix des sujets principaux

Chaque groupe choisit un sujet principal qu'il souhaite mettre en avant lors de la restitution (pour une question de priorité, mais aussi pour d'autres raisons, comme l'originalité...).

Suite à cela, les rapporteurs sont appelés à s'exprimer. Pour chaque thématique, les animateurs font le tour des différents groupes. Après chaque présentation d'un rapporteur, le sujet est approfondi et soumis à l'avis des autres groupes.



Résultats

Résultat de l'étape 1 « mon village idéal »

Voici la liste des différents souhaits ou préoccupations épinglés.
Le chiffre entre parenthèse est le nombre d'occurrence du sujet, sachant que certaines personnes ont noté différentes préoccupations.



Mobilité :

- * Les trottoirs sont à revoir
- * Plus de bus
- * Création de parkings
- * Refaire la rue Late
- * Mobilité douce

Sécurité routière :

- * Sécuriser les routes (éclairage, ralentisseurs, entretien, danger des véhicules agricoles)

Bien-être citoyen :

- * Diminution du bruit et de la luminosité sur la place
- * Plus de convivialité

Jeunesse :

- * Meilleures infrastructures pour les jeunes (ex. : ancien terrain de foot)
- * Améliorer la mobilité pour les jeunes

Propreté :


- * Limiter les déchets le long des routes et en forêt

Commerce local:

- * Développer le commerce local

Culture-Sport :

- * Plus de culture
- * Développer activités culturelles
- * Plus de sport



Résultat de l'étape 3 « les enveloppes »

Axe 1 : Vivre ensemble



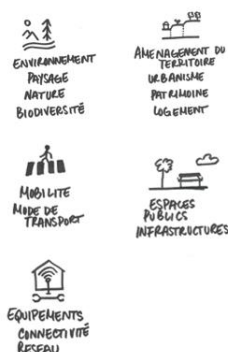
Élément prioritaire exposé par les groupes

Groupe	Thème	Atouts	Faiblesses	Pistes
tous	Lieux de rencontre à Mussy-la-Ville	<ul style="list-style-type: none"> - Présence d'une plaine de jeux - Présence d'un ancien terrain de foot 	<ul style="list-style-type: none"> - Peu d'infrastructure pour les petits enfants à la plaine de jeux - Le terrain de foot n'est pas actuellement utilisé 	<ul style="list-style-type: none"> - Ajouter des jeux adaptés aux petits enfants (balançoire, bac à sable, etc) -
tous	Jeunesse	<ul style="list-style-type: none"> - Nombreux jeunes à Mussy - Présence d'un ancien terrain de foot 	<ul style="list-style-type: none"> - Manque un lieu de rencontre pour les jeunes - Absences d'infrastructures pour les jeunes 	<ul style="list-style-type: none"> - Création d'un lieu de rencontre pour les jeunes à l'endroit du terrain de foot. Par exemple un skatepark (avec murs antibruit qui pourraient servir d'espaces d'expression) - L'endroit pourrait aussi servir d'espace de rencontre intergénérationnel (avec des bancs et des tables)

Autres éléments

Groupe	Thème	Atouts	Faiblesses	Pistes
1, 2 et 5	Convivialité au sein du village	<ul style="list-style-type: none"> - Le village est sécurisé, il est possible d'aller à l'école à vélo - Ambiance conviviale - Tranquillité 	<ul style="list-style-type: none"> - Manque de commerces - Manque de parcours pédestre - Village dortoir 	<ul style="list-style-type: none"> - Valoriser Mussy-la-Ville
4	Culture, vie associative et sportive		<ul style="list-style-type: none"> - absence du sujet en question 	<ul style="list-style-type: none"> - Création d'ateliers créatifs (peinture, musique, etc) - Salle de sport - Club des jeunes - scouts/patro
3 et 4	Solidarité	<ul style="list-style-type: none"> - existence d'une solidarité entre voisins 	<ul style="list-style-type: none"> - Il ne faut pas oublier les aînés qui n'ont pas les moyens de se déplacer, ainsi que les personnes isolées 	<ul style="list-style-type: none"> - Favoriser la solidarité et l'entraide / Créer des initiatives d'entraide pour les déplacements des personnes âgées - Rendre la locomobile plus accessible financièrement pour les aînés et les personnes isolées.
3 et 4	Logement Aînés		<ul style="list-style-type: none"> - Certaines personnes âgées des difficultés pour rester au village (entretien de leur maison et déplacements) 	<ul style="list-style-type: none"> - Développer les maisonnettes sur Mussy - Créer des logements intergénérationnels en alternative aux maisons de repos - Construction de logements supplémentaires pour les aînés
4 et 5	Secteur associatif		<ul style="list-style-type: none"> - Perte d'associations sur le territoire 	<ul style="list-style-type: none"> - création de nouvelles activités
3	Communication		<ul style="list-style-type: none"> - Le site de la commune n'est pas à jour 	<ul style="list-style-type: none"> - Le moderniser et le mettre à jour

Axe 2 : habiter à Musson



Eléments prioritaires exposés par les groupes

Groupe	Thème	Atouts	Faiblesses	Pistes
tous	Sécurité routière	<ul style="list-style-type: none"> - Mussy a un beau patrimoine, avec sa rue en pavés - Pas de grand axe dans le village 	<ul style="list-style-type: none"> - Dangerosité des trottoirs qui ne sont pas adaptés - La rue en pavé est très dangereuse et bruyante - Routes abîmées - Certaines routes ne sont pas passées éclairées (+ Groupe 4) - Les automobilistes roulent trop vite (ex: rue du Moulin, rue Etienne Lenoir) 	<ul style="list-style-type: none"> - Améliorer la sécurité sur la rue en pavés, qui n'est pas adaptée aux poids lourds et aux véhicules agricoles. - Refaire la rue late (en respectant son histoire) - Réparer les routes - Installer des ralentisseurs pour forcer les automobilistes à ralentir - Améliorer l'éclairage le long des routes -
tous	Mobilité	<ul style="list-style-type: none"> - La Commune est calme 	<ul style="list-style-type: none"> - Les trottoirs ne sont pas adaptés, ni sécurisés - Il y a des arbres et des bacs à fleurs sur certains trottoirs, ce qui oblige les gens à marcher sur la route - Chemins non balisés - Arrêt de bus dangereux Rue Lavaux 	<ul style="list-style-type: none"> - Adapter les trottoirs et les sécuriser (poussettes, PMR) - Faire passer plus de bus (horaires et itinéraires) - Baliser des chemins - Sécuriser l'arrêt de bus - Création d'une voie lente dans la rue de la Chapelle - Aménagement des pistes cyclables - Mise en place d'omnibus, minibus électriques vers les grands axes, les autres villages, le centre sportif,...

			<ul style="list-style-type: none"> - Absence de pistes cyclables - Pas de bus le week-end ni en dehors des horaires scolaires - 1 seule ligne de bus 	- Mise à disposition de trottinettes électriques
3	Mobilité ferroviaire	- La Commune est traversée par une ligne de chemin de fer	- Pas d'arrêt de train sur la Commune	- Créer un arrêt de train sur la Commune.

Autres éléments

Groupe	Thème	Atouts	Faiblesses	Pistes
5	Habitat			- Agrandir la zone d'habitat en respectant le style rural
4	Patrimoine		- Manque d'entretien des fontaines	- Entretenir les fontaines
5	Connectivité			- Installer la fibre
5	Parking		- Le Parking de la place est occupé par des semi-remorques	- Prévoir un endroit de parking pour les semi-remorques

Axe 3 : Travailler et entreprendre



Eléments prioritaires exposés par les groupes

Groupe	Thème	Atouts	Faiblesses	Pistes
1, 2 et 5	Economie	- Arrivée récente de commerces (la maraîchère, deux boulangeries, etc)	- Manque de commerces - Manque de médecins	- Développer plus de commerces sur Mussy, considéré comme essentiel - Développer des restaurants (par exemple un lieu de rencontre au terrain de foot s'il est aménagé)
1+5	Tourisme	- Village central, facile d'accès en voiture - Lieu de passage - Proche des frontières	- Tourisme peu développé - Pas de gîtes	- Mettre en avant les richesses de la Commune - Promouvoir les personnalités du village (sportifs, musiciens, inventeurs, etc.)
3, 4 et 5	Biodiversité			- Projet de jardins partagés, avec une participation éventuelle des écoles
3	Agriculture			- Création d'une boîte d'échange de graines et de plants - Création d'une ferme pédagogique
2+4	Produits locaux / Circuits courts	- Existence de producteurs locaux	- Manque de visibilité et de promotion des productions locales	- Projet de coopérative de projets locaux (comme à Bellefontaine), idéalement situé au centre du village pour que tout le monde puisse y avoir accès. - Une ancienne brasserie du 19e siècle est à vendre, c'est le genre de bâtiment idéal

LES SUITES

Prochaines étapes

Les prochaines étapes suivies pour la phase d'élaboration du programme sont les suivantes :

Novembre – décembre 2021

- * **Les informations – consultations** : pour consulter les habitants de Musson, des séances sont actuellement organisées dans les villages. Les prochaines dates :

Musson • Jeudi 09.12.21 à 20H | [Salle de l'Union | Musson](#)

En ligne • Jeudi 16.12.21 à 20H | [sur la plateforme www.participation.frw.be](http://www.participation.frw.be)

Avril 2022

- * **Mise en place de la Commission Locale de Développement Rural** : La CLDR, organe consultatif, est le lieu de l'expression citoyenne, du débat démocratique. Sa composition reflète la population et assure une représentativité de celle-ci selon différents critères (villages, tranches d'âge, professions, ...).
- ⇒ **Un formulaire d'inscription est remis à chaque participant.**
- ⇒ **Celui-ci est à compléter et transmettre à la commune pour le 15/01/2022.**

De 2022 à 2024

- * **Les groupes de travail** : séances thématiques ouvertes à tous citoyens. Le rôle des réunions sera de définir des objectifs et des pistes de projets.
- * **Stratégie et projets** : La CLDR va ensuite utiliser toutes les informations récoltées précédemment pour proposer une stratégie globale pour la commune et une série de projets qui permettront d'y parvenir.



Pour la Fondation Rurale de Wallonie

Clémentine Descamps | Nicolas Lecuivre
Agents de développement

ANNEXE 1

Participants (21)

	NOM	Prénom	Village	Conseil communal
M.	BIGOT	François	Mussy-la-Ville	
M.	BONNIER	Christopher	Musson	X
Mme	BIREN	Anne-Marie	Mussy-la-Ville	
M.	BOREUX	Jean-Jacques	Mussy-la-Ville	X
M.	DARGENTON	José	Mussy-la-Ville	
Mme	DAXBK	Anaïs	Mussy-la-Ville	
Mme	DELATTE	Caroline	Mussy-la-Ville	
Mme	DURAND	Micheline	Mussy-la-Ville	
Mme	GUÉBEL	Danielle	Mussy-la-Ville	
M.	GUEBELS	Daniel	Musson	X
Mme	GOBERT	Geneviève	Mussy-la-Ville	
Mme	GUILLAUME	Sylvie	Signeulx	X
M.	JACQUEMIN	Eric	Mussy-la-Ville	
Mme	LEFÈVRE	Maryse	Mussy-la-Ville	
M.	LOMMEL	Dries	Mussy-la-Ville	
M.	MOLNAR	Grégory	Mussy-la-Ville	
M.	MONHONVAL	Marc	Mussy-la-Ville	
Mme	RECHT	Valérie	Mussy-la-Ville	X
Mme	SIMON	Claudia	Mussy-la-Ville	
M.	SOTTIAUX	Arthur	Mussy-la-Ville	
M.	SOTTIAUX	Cédric	Mussy-la-Ville	
Mme	SPIGOLON	Audrey	Mussy-la-Ville	
M.	TREBOSSEM	Bernard	Mussy-la-Ville	
Mme	VAN DER STEEN	Joke	Mussy-la-Ville	
M.	VAN DE WOESTYNE	Georges	Mussy-la-Ville	
Mme	VAN DE WOGTGEN	Josiane	Mussy-la-Ville	
Mme	VITULANO	Maria	Musson	X

Autres (4)

	NOM	Prénom	Organisme
Mme	DESCAMPS	Clémentine	FRW
Mme	GERARD	Éléonore	FRW
M.	LECUIVRE	Nicolas	FRW
M.	UGHI	Carlo	Commune de Musson



Information-Consultation des habitants de Musson

Jeudi 09.12.21, centre sportif Baranzy



Participants (18) :

Habitants

13 personnes (12 habitants de Musson, 1 de Baranzy)

Voir liste en pièce jointe

Commune de Musson

Membres du Collège communal (4) : Sylvie GUILLAUME (Bourgmestre), Daniel GUEBELS (Echevin DR), Valérie RECHT (Échevine), Maria VITULANO (Présidente CPAS)

Conseil communal (1) : Anne-Marie GOEURY (Conseillère)

Représentant de l'administration communale : Carlo UGHI (Agent relais PCDR)

Fondation Rurale de Wallonie

Éléonore GERARD, Sophie ORBAN et Nicolas LECUIVRE (Agents de développement)

Ordre du jour :

Introduction par Sylvie Guillaume, Bourgmestre

Information

- * Bilan de la 1^{ère} ODR de Musson
- * Nouvelle Opération de Développement Rural (ODR) : timing envisagé
- * La commune de Musson : bref portrait

Consultation

- * Discussions en sous-groupes
- * Retour en plénière

Présentation des suites et information sur la CLDR

Conclusion par Daniel Guebels, Echevin en charge du DR

INFORMATION

Voir présentation complète en annexe 2

Présentation de l'Opération de Développement Rural

par la FRW

1. Qu'est-ce qu'une ODR ?

- » La Commune de Musson a décidé de lancer une seconde Opération de Développement Rural (ODR). Il s'agit d'un processus à long terme, qui a pour objectif de définir une stratégie de développement du territoire communal pour les dix ans à venir.
- » C'est une démarche communale cadrée par un décret de la RW, qui repose sur la participation continue des citoyens et qui consiste à mener une réflexion globale (sur l'ensemble du territoire communal et sur tous les domaines de la vie).
- » Elle se concrétise par la définition et la mise en œuvre d'un plan d'action (Programme Communal de Développement Rural - PCDR).
- » Son objectif est d'améliorer les conditions de vie des habitants aux points de vue économique, social, environnement et culturel.

2. Bilan du premier PCDR de Musson (2009-2019)

La Commune de Musson a réalisé un premier PCDR (2009 – 2019), parmi les projets réalisés, ou en cours, on retrouve notamment :

- » L'aménagement de la place Abbé Alexandre Vital de Mussy-la-Ville
- » La création de la voie lente Signeulx-Baranzey
- » La création d'une maison de village à Signeulx
- » La création de 5 maisonnettes pour personnes âgées
- » Diverses actions immatérielles :
 - * Le Groupe de Travail « sentiers » en partenariat avec le SI
 - * La création de Musson Mémoire
 - * La création d'une charte environnementale
- » La création de 2 logements tremplins à Musson (en cours)
- » La création d'une maison rurale multiservices à Musson (en cours)

3. Chronologie de l'Opération de Développement Rural

Avant de pouvoir mettre en œuvre les projets, l'élaboration du programme s'étend sur près de 3 années et comprend 3 grandes phases :



Opération de
Développement
Rural
MUSSON 2035



4. Quels sont les acteurs impliqués et leurs rôles ?

Une opération de développement rural, ça se réussit ensemble !

a) La Commune de Musson

- » Les mandataires communaux sont les capitaines de cette opération communale.
- » Les employés de l'administration sont également des acteurs de première ligne qui dans le cadre de cette opération sont amenés à informer les habitants, à écouter et relayer des avis ou à signaler des éléments importants à prendre en compte.

b) Les citoyens et la Commission Locale de Développement Rural

- » Les habitants sont invités à des séances de travail pour réfléchir sur le présent et l'avenir de leur commune et pour proposer des pistes de solutions.
- » Une commission consultative (la CLDR) est mise en place pour définir les objectifs et les projets concrets à mettre en œuvre et pour agir en tant que relais auprès de la population (celle-ci est composée d'1/4 d'élus et de 3/4 de citoyens). Un retour d'information régulier est assuré vers les habitants (bulletin communal, ...).

c) Les structures extérieures

- » Bureau d'étude Impact, auteur de programme : réalise l'analyse territoriale et stratégique de la commune. Le bureau d'étude est présent durant toute la phase d'élaboration du PCDR dont il est le concepteur.
- » La FRW – Fondation Rurale de Wallonie, organisme accompagnateur : conseille la commune pour la bonne mise en œuvre d'un débat démocratique et d'un partenariat entre mandataires, personnel communal et population ainsi que plus tard lors de la mise en œuvre des projets.
- » Le Service Public de Wallonie : DGO3 et le Cabinet du Ministre en charge du développement Rural

Présentation d'un portrait du territoire communal

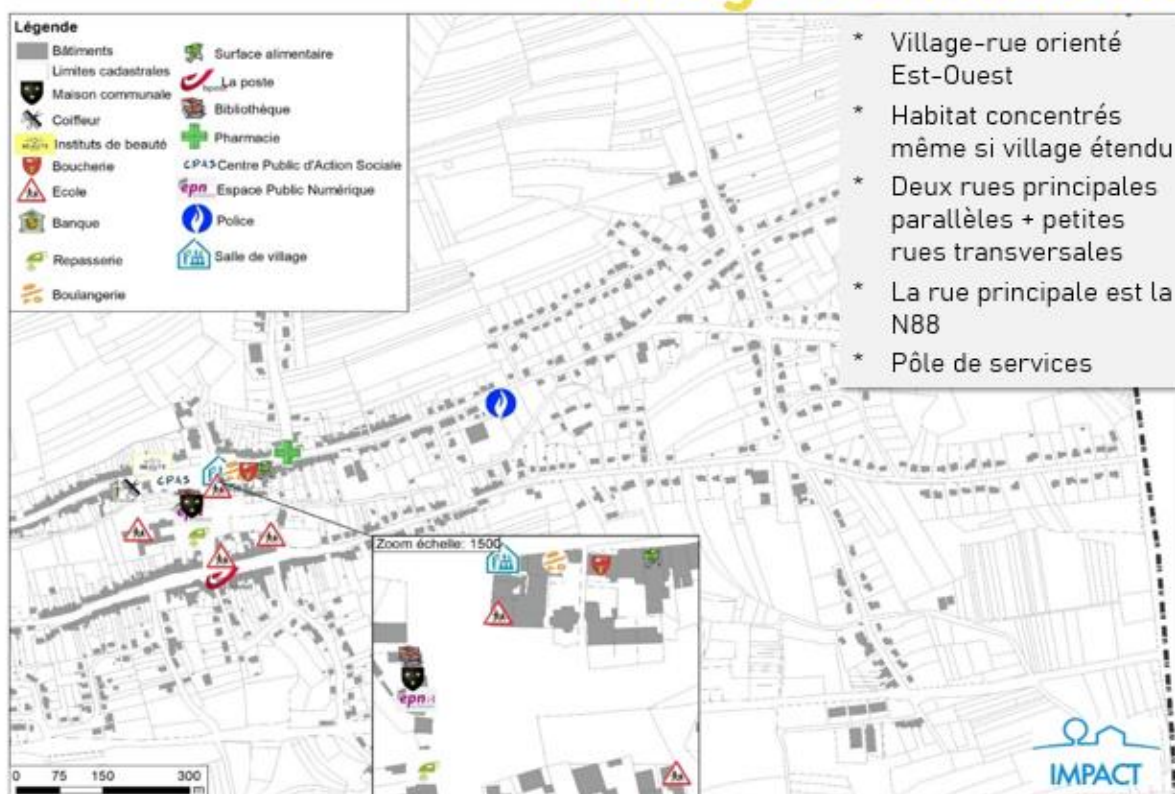
par la FRW

En une douzaine de diapos, est exposé une synthèse de l'analyse du territoire menée par le bureau Impact, auteur de programme sélectionné pour la rédaction du PCDR de Musson.

- 1) Une commune bien située
- 2) Un territoire rural
- 3) Un espace de vie remarquable
- 4) Une population jeune et en croissance
- 5) Un développement constant de l'habitat
- 6) Une économie locale diversifiée
- 7) Une place importante de l'agriculture et de la sylviculture
- 8) Tourisme gaumais de court séjour
- 9) Une vie sociale dynamique
- 10) Partenaires et programmes
- 11) Focus sur le village concerné



Village de Musson



CONSULTATION

Méthode de travail

Les participants sont répartis en groupes dès leur entrée dans la salle de manière à éviter les déplacements (contexte COVID). Les élus sont en retrait et ne participent pas aux réflexions au sein des groupes.

L'animation se déroule en différentes étapes rythmées par une série de temps de réflexions chronométrés.



Etape 1 : « Mon village idéal »

La première étape, « mon village idéal » permet de briser la glace dans le sous-groupe et de partager une première idée en guise d'échauffement. Il est demandé à chacun d'inscrire la première préoccupation qui lui vient à l'esprit vis-à-vis de son village en venant participer à cette réunion.

Les participants disposent de 5 min pour indiquer sur un post-it leur préoccupation majeure ou leur souhait principal vis-à-vis de leur village ou de leur commune. Chacun colle son post-it sur le support disposé à table et en profite pour se donner son nom aux autres membres.





Etape 2 : choix du secrétaire

Chaque groupe désigne un secrétaire et un rapporteur (il peut s'agir de la même personne). Les groupes fonctionnent de manière autonome, les animateurs portent dès lors l'attention sur l'importance que chacun s'exprime et de noter un maximum d'idées sans juger ni débattre. Il est demandé par ailleurs d'être le plus explicite et précis possible.



Etape 3 : enveloppes thématiques

L'étape 3 constitue le cœur de la démarche de réflexion. Elle consiste pour les habitants à donner leur vision de :

- * Ce qui va bien, ce qu'ils apprécient
- * Ce qui va moins bien ou pas du tout, ce qu'il manque, ce qu'il faut améliorer
- * Des pistes d'actions concrètes à entreprendre, des opportunités à saisir

Les participants sont invités à s'interroger sur différentes thématiques, réparties en **3 grands axes de travail**. Dix minutes sont consacrées à la réflexion sur chaque axe, à chaque fois à l'aide d'outils disposés dans une enveloppe :

- * **Enveloppe 1** : Thème « Vivre ensemble » (pilier social et culturel)
- * **Enveloppe 2** : Thème « Habiter » (pilier environnement et cadre de vie)
- * **Enveloppe 3** : Thème « Travailler et entreprendre » (pilier économie)

Chacune des enveloppes contient également 4 ou 5 cartons indiquant des thèmes plus précis de réflexion. Il est demandé aux participants d'aborder les thèmes dans l'ordre qui leur semble préférable en sachant que le temps est limité et que chaque groupe risque de devoir passer à la suite sans avoir abordé tous les sujets.

Chaque enveloppe dispose d'un tableau sur lequel noter les avis et idées. Les animateurs insistent sur l'importance de parler de ce qui a un intérêt pour la collectivité et de penser aux générations futures.



Etape 4 : choix des sujets principaux

Chaque groupe choisit un sujet principal qu'il souhaite mettre en avant lors de la restitution (pour une question de priorité, mais aussi pour d'autres raisons, comme l'originalité...).

Suite à cela, les rapporteurs sont appelés à s'exprimer. Pour chaque thématique, les animateurs font le tour des différents groupes. Après chaque présentation d'un rapporteur, le sujet est approfondi et soumis à l'avis des autres groupes.



Résultat de l'étape 1 « mon village idéal »

Voici la liste des différents souhaits ou préoccupations épinglés.
Le chiffre entre parenthèse est le nombre d'occurrence du sujet, sachant que certaines personnes ont noté différentes préoccupations.



Sécurité routière (3)

- * Traversée N88 dangereuse
- * Passages piétons à sécuriser

Redynamiser la vie au village (2)

Cadre de vie - tourisme

- * Mise en valeur de la commune (randos...)

Lutte contre inondations (2)

Accessibilité logements pour les jeunes

Développement du musée de la mine

Promenades canines

- * Adaptations pour promenades canines – parc canin



Résultat de l'étape 3 « les enveloppes »

Axe 1 : Vivre ensemble



Éléments prioritaires exposés par les groupes

Groupe	Thème	Atouts	Faiblesses	Pistes
1, 2	Enfance, jeunesse	<ul style="list-style-type: none"> - Commune jeune - Accueil extrascolaire - Aménagement de la place pour l'école libre 	<ul style="list-style-type: none"> - Manque d'activités pour les jeunes - Pas de club des jeunes - Pas d'offre pour les ados 	<ul style="list-style-type: none"> - Lieu dédié aux jeunes (donner un espace aux jeunes pour se retrouver) - Plus de coopération entre les écoles - Créer une maison des jeunes
tous	Vie associative et sociale	<ul style="list-style-type: none"> - Clubs sportifs - Donnerie - Commune bien équipée en termes d'infrastructures 	<ul style="list-style-type: none"> - Manque d'entraide entre les associations - Manque d'implication des habitants (de moins en moins de disponibilité) - Limite de l'offre des sports - Activités proposées pas toujours en phase avec les attentes des gens - Difficulté de faire sortir les gens de chez eux - Diminution de l'interconnaissance entre les gens (crainte village dortoir) 	<ul style="list-style-type: none"> - Fédérer les associations - Développement de l'offre sportive - Refaire vivre le village en proposant de nouvelles activités (en collaboration entre associations) - Relancer des activités qui marchaient bien (ex : excursions) - Améliorer la communication (ex : calendrier des événements) - recréer une vraie fête locale - Création d'un repair café



Autres éléments

Groupe	Thème	Atouts	Faiblesses	Pistes
2, 3	Communication communale	<ul style="list-style-type: none"> - EPN - Nouveau bulletin communal - Page facebook communale - Accessibilité et disponibilité 	<ul style="list-style-type: none"> - Données sur la chasse pas toujours à jour 	<ul style="list-style-type: none"> - Calendrier des événements de la commune
2, 3	Aînés		<ul style="list-style-type: none"> - Une certaine insécurité (vandalisme) - difficulté pour se déplacer (même en bus) 	<ul style="list-style-type: none"> - Maison de repos pour personnes âgées - Caméras de vidéosurveillance

Axe 2 : habiter à Musson



Éléments prioritaires exposés par les groupes

Groupe	Thème	Atouts	Faiblesses	Pistes
tous	Mobilité	<ul style="list-style-type: none"> - Commune accessible - proximité frontières - RN88 bien desservie en bus - Existence de balades et parcours 	<ul style="list-style-type: none"> - Dépendance à la voiture - Manque de transports en commun dans certains villages - Manque d'infos sur les heures de passage des bus - Insécurité de la N88 - Manque de pistes cyclables et trottoirs 	<ul style="list-style-type: none"> - Création de pistes cyclables - Liaison douces entre quartiers - Poursuite du développement de voies lentes entre les villages - Tournée bus organisée par la commune indépendamment du TEC - créer une gare



			- pas d'arrêt sncb (gare)-alors qu'il y a 3 arrêts l'un sur l'autre dans la commune voisine	
2	Cadre de vie-environnement	- environnement de qualité	- Manque de poubelles - manque de haies - perte en biodiversité	- Création de site « point de vue » équipés de longue vue - Création de promenades à thème - Installation de panneaux directionnels aux croisements des chemins - replanter des haies - Développer des actions mobilisatrices (ex : sauvetage grenouilles à Willancourt)
3	Logement, urbanisme		- Difficulté d'installation pour les jeunes	- Faciliter l'accès au logement pour les jeunes

Autres éléments

Groupe	Thème	Atouts	Faiblesses	Pistes
1, 2	Lieu de détente et de convivialité		-Pas de terrain dédié aux balades canines -manque de lieu de convivialité (pique-nique...)	- terrain pour balades canines - Création d'aires de barbecue
2	Espace public		- Manque de parkings (centre sportif, école, cussignière)	
3	Développement durable			- Tendre vers l'autonomie énergétique - Installation de bornes de recharge pour voitures et vélos électriques - Alimentation saine dans les écoles de Musson



Axe 3 : Travailler et entreprendre



Eléments prioritaires exposés par les groupes

Groupe	Thème	Atouts	Faiblesses	Pistes
2, 1	Commerce	<ul style="list-style-type: none"> - Presque tous les commerces nécessaires sont présents - Commerces de proximités récemment installés (ex : vente à la ferme, maraîchage) - Commerce s'essaime de plus en plus dans les villages hors de Musson 	<ul style="list-style-type: none"> - fermeture récente de certains commerces (ex : librairie) - Difficulté d'attirer des commerces et industries 	<ul style="list-style-type: none"> - Création d'une brasserie
1, 3	Tourisme	<ul style="list-style-type: none"> - Présence du musée minier en création - Patrimoine naturel intéressant - Beaucoup de marcheurs de passage 	<ul style="list-style-type: none"> - Manque d'horeca - Manque d'équipements d'accueil (barbecues...), manque d'endroits où s'arrêter - Existence d'un patrimoine exceptionnel : le patrimoine minier 	<ul style="list-style-type: none"> - Création d'aires de bivouacs - Favoriser création d'Horeca - Développer le musée minier - Organisation d'expos thématiques au musée - Développer le patrimoine du village - Créer une aire de mobil-homes
3	Economie		<ul style="list-style-type: none"> - Manque d'installation de PME 	<ul style="list-style-type: none"> - Développer ZI Palgé



LES SUITES

Prochaines étapes

Les prochaines étapes suivies pour la phase d'élaboration du programme sont les suivantes :

Novembre – décembre 2021

- * **Les informations – consultations** : pour consulter les habitants de Musson, des séances sont actuellement organisées dans les villages. Les prochaines dates :

En ligne • Jeudi 16.12.21 à 20H | [sur la plateforme www.participation.frw.be](http://www.participation.frw.be)

Avril 2022

- * **Mise en place de la Commission Locale de Développement Rural** : La CLDR, organe consultatif, est le lieu de l'expression citoyenne, du débat démocratique. Sa composition reflète la population et assure une représentativité de celle-ci selon différents critères (villages, tranches d'âge, professions, ...).
- ⇒ **Un formulaire d'inscription est remis à chaque participant.**
⇒ **Celui-ci est à compléter et transmettre à la commune pour le 15/01/2022.**

De 2022 à 2024

- * **Les groupes de travail** : séances thématiques ouvertes à tous citoyens. Le rôle des réunions sera de définir des objectifs et des pistes de projets.
- * **Stratégie et projets** : La CLDR va ensuite utiliser toutes les informations récoltées précédemment pour proposer une stratégie globale pour la commune et une série de projets qui permettront d'y parvenir.



Pour la Fondation Rurale de Wallonie

Clémentine Descamps | Nicolas Lecuivre
Agents de développement



ANNEXE 1

Participants (18)

	NOM	Prénom	Village	Conseil communal
M.	ARNOULD	François	Musson	
Mme	BERTRAND	Corinne	Baranzey	
Mme	COMINELLI	Myriam	Musson	
Mme	GOEURY	Anne-Marie	Musson	X
M.	GUEBELS	Daniel	Musson	X
Mme	GUILLAUME	Sylvie	Signeulx	X
M.	HENRION	Marc	Musson	
M.	LAMBERT	Claude	Musson	
M.	LATRAN	Claude	Musson	
M.	MARAITE	Francis	Musson	
M.	MARTIN	Michel	Musson	
M.	NOBEN	Rudolf	Musson	
M.	PONSARD	Francis	Musson	
Mme	RECHT	Valérie	Mussy-la-Ville	X
Mme	ROSKAM	Coralie	Musson	
M.	ROSSIGNON	Jean-Paul	Musson	
M.	SCHADECK	Jean-Claude	Musson	
Mme	VITULANO	Maria	Musson	X

Autres (4)

	NOM	Prénom	Organisme
Mme	GERARD	Éléonore	FRW
M.	LECUIVRE	Nicolas	FRW
Mme	ORBAN	Sophie	FRW
M.	UGHI	Carlo	Commune de Musson



Information-Consultation des habitants de la commune de Musson

Jeudi 16.12.21, séance en visioconférence

www.participation.frw.be/workshops/mussonconsultation



Participants (7) :

Habitants

5 personnes

Voir liste en pièce jointe

Commune de Musson

2 Membres du Collège communal : Sylvie GUILLAUME (Bourgmestre), Daniel GUEBELS (Echevin DR),

1 Représentant de l'administration communale : Carlo UGHI (Agent relais PCDR)

Fondation Rurale de Wallonie

Eléonore GERARD et Nicolas LECUIVRE (Agents de développement)

Ordre du jour :

Introduction par Sylvie Guillaume, Bourgmestre

Information

- * Bilan de la 1^{ère} ODR de Musson
- * Nouvelle Opération de Développement Rural (ODR) : timing envisagé

Consultation

- * Discussions thématiques

Présentation des suites et information sur la CLDR

Conclusion par Daniel Guebels, Echevin en charge du DR

INFORMATION

Présentation de l'Opération de Développement Rural

par la FRW

1. Qu'est-ce qu'une ODR ?

- » La Commune de Musson a décidé de lancer une seconde Opération de Développement Rural (ODR). Il s'agit d'un processus à long terme, qui a pour objectif de définir une stratégie de développement du territoire communal pour les dix ans à venir.
- » C'est une démarche communale cadrée par un décret de la RW, qui repose sur la participation continue des citoyens et qui consiste à mener une réflexion globale (sur l'ensemble du territoire communal et sur tous les domaines de la vie).
- » Elle se concrétise par la définition et la mise en œuvre d'un plan d'action (Programme Communal de Développement Rural - PCDR).
- » Son objectif est d'améliorer les conditions de vie des habitants aux points de vue économique, social, environnement et culturel.

2. Bilan du premier PCDR de Musson (2009-2019)

La Commune de Musson a réalisé un premier PCDR (2009 – 2019), parmi les projets réalisés, ou en cours, on retrouve notamment :

- » L'aménagement de la place Abbé Alexandre Vital de Mussy-la-Ville
- » La création de la voie lente Signeulx-Baranzey
- » La création d'une maison de village à Signeulx
- » La création de 5 maisonnettes pour personnes âgées
- » Diverses actions immatérielles :
 - * Le Groupe de Travail « sentiers » en partenariat avec le SI
 - * La création de Musson Mémoire
 - * La création d'une charte environnementale
- » La création de 2 logements tremplins à Musson (en cours)
- » La création d'une maison rurale multiservices à Musson (en cours)

3. Chronologie de l'Opération de Développement Rural

Avant de pouvoir mettre en œuvre les projets, l'élaboration du programme s'étend sur près de 3 années et comprend 3 grandes phases :



CONSULTATION

Méthode de travail

L'animation se déroule en différentes étapes rythmées par une série de temps de réflexions, tous animés par les agents de développement.

Pour chaque thème les participants sont invités à donner leur vision de :

- * *Ce qui va bien, ce qu'ils apprécient*
- * *Ce qui va moins bien ou pas du tout, ce qu'il manque, ce qu'il faut améliorer*
- * *Des pistes d'actions concrètes à entreprendre, des opportunités à saisir*

Les participants sont invités à s'interroger sur différentes thématiques, réparties en **3 grands axes de travail**. Dix minutes sont consacrées à la réflexion sur chaque axe, à chaque fois à l'aide d'outils disposés dans une enveloppe :

- * *Thème « Vivre ensemble » (pilier social et culturel)*
- * *Thème « Habiter » (pilier environnement et cadre de vie)*
- * *Thème « Travailler et entreprendre » (pilier économie)*

Résultats

Axe 1 : Vivre ensemble

Thème	Atouts	Faiblesses	Pistes
Vie sportive	<ul style="list-style-type: none">- Vie sportive intéressante- Complexe sportif très dynamique- Existence d'une rencontre annuelle des associations sportives utilisant le complexe	<ul style="list-style-type: none">- Manque de certains sports- Manque de place et de salle sportives disponibles- Locations salles sportives chères	<ul style="list-style-type: none">- Création de nouvelles salles sportives
Aînés		<ul style="list-style-type: none">- Certaines personnes âgées en difficulté- Pas de maison de repos- Projet maisonnettes pour personnes âgées : bien mais trop limité	<ul style="list-style-type: none">- Plateforme d'aide pour personnes âgées : système de centralisation des demandes (pas numérique)- Développer un système d'entraide local (NB : il existe des applications simples pour système d'entraide et d'échanges de services)



Enfance, jeunesse	- Plaines de jeux existantes	- Peu d'activités à part les stages pour enfants - Pas d'activité pour la tranche 15-20 ans	- Développer un pédibus - Engagement d'un éducateur de rue
Dynamiques citoyennes		- Manque de lieux favorables pour le développement d'une vie du village - Manque d'ouverture et de communication : les associations manquent de bras et les gens sont demandeurs pour pouvoir être impliqués dans la vie locale (gens demandeurs des deux côtés)	- Intégration des nouveaux habitants (ex : journée d'accueil) - Encourager l'implication des habitants dans les associations (ex : organisation d'une journée des associations) - Créer des boîtes à livres (ex : à Willancourt) - Développer un cinéma citoyen à la Salle de l'Union

Axe 2 : habiter à Musson

Thème	Atouts	Faiblesses	Pistes
Mobilité, sécurité routière	- Présence de radars	- dangerosité de la N88 - Camions en surnombre - Trafic reporté sur rue annexes (ex : rue de France)	- Anticiper les évolutions (toujours de plus en plus de voitures) - Revenir au contournement ou pour le moins aménager la RN88 au centre de Musson
Mobilité douce	-	- Manque de liaisons lentes (ex : depuis Willancourt vers Baranzey et vers Rachecourt – Signeux vers Ruelle)	- Poursuivre projets de mobilité lente : connexions entre villages de la commune et vers villages des communes voisines (NB : s'inspirer de l'exemple de la commune de Libramont) - Navette en bus pour étudiants vers Arlon
Patrimoine			- Mise en valeur de l'éolienne pompe à eaux au bout rue g Godard à Willancourt (entre dernière maison et étang)



Inondations	- réduction des problèmes d'inondation à Mussy	- Engorgements fréquents et coulées de boues à Mussy et Willancourt	- Renouvellement revêtement rue Fernand Bailleux Willancourt - Etre proactif sur la question des inondations et l'érosion (ex : haies avec saules têtards)
Cadre de vie, environnement		- Des gens lâchent leur chien dans les réserves naturelles - Présence d'espèces invasives (ex : sur parcelle privée à Willancourt rue Fernand Bailleux)	- Lutte contre invasives- création d'un groupe de gestion en lien avec CR ou natagora.
Aménagement du territoire et urbanisme		- déménagement de grand ducaux vers pays voisins (ayant plus de moyens, ils investissent où c'est disponible) Notre région va prendre le dessus en terme de demande d'habitat : challenge au niveau paysager, éviter étalement urbain.	- Aménagement homogène au niveau de la commune pour développer une esthétique, un cachet (ex : pierres fontenoille, cailloux jaunes) - ex de Virton - développement d'une prospective logement. prise en compte venue de Luxembourgeois

Axe 3 : Travailler et entreprendre

Thème	Atouts	Faiblesses	Pistes
Activités économiques		- ZAE palgé très mal mises	- Attirer des commerces – Favoriser l'installation de nouveaux commerces, entreprises, restaurants avec des aides communales - Créer un lieu de coworking (télétravail) avec un espace pour start up (ex : Verviers Hub, pépinière d'entreprises) - Créer un nouveau Zoning
Produits locaux	- de plus en plus de commerces locaux (ex : Baranzy)	- Hormis les quelques initiatives existantes, peu de	- Création GAC ou ruche qui dit oui



	- Vignobles - maraichage Signeux	possibilités pour produits locaux	
Tourisme	- Promenades et itinéraires intéressants	- Des gens se perdent, balisage actuel pas suffisant - Pas suffisamment d'offre restauration (bcp de demande)	- Créer des promenades (attention chemins privés et accessibilité poussettes) - Créer des connexions communales et intercommunales avec les promenades existantes (ex : vers Wachet) - Favoriser l'installation de restaurants (aide et accompagnement communal)

LES SUITES

Prochaines étapes

Les prochaines étapes suivies pour la phase d'élaboration du programme sont les suivantes :

Avril 2022

- * **Mise en place de la Commission Locale de Développement Rural** : La CLDR, organe consultatif, est le lieu de l'expression citoyenne, du débat démocratique. Sa composition reflète la population et assure une représentativité de celle-ci selon différents critères (villages, tranches d'âge, professions, ...).
 - ⇒ **Un formulaire d'inscription est remis à chaque participant.**
 - ⇒ **Celui-ci est à compléter et transmettre à la commune pour le 15/01/2022.**

De 2022 à 2024

- * **Les groupes de travail** : séances thématiques ouvertes à tous citoyens. Le rôle des réunions sera de définir des objectifs et des pistes de projets.
- * **Stratégie et projets** : La CLDR va ensuite utiliser toutes les informations récoltées précédemment pour proposer une stratégie globale pour la commune et une série de projets qui permettront d'y parvenir.



Pour la Fondation Rurale de Wallonie

Clémentine Descamps | Nicolas Lecuivre
Agents de développement

ANNEXE 1

Participants (7)

	NOM	Prénom	Village	Conseil communal
M.	BESTGEN	Christophe	Mussy-la-Ville	
M.	DELSATE	Yannick	Musson	
M.	GUEBELS	Daniel	Musson	X
Mme	GUILLAUME	Sylvie	Signeulx	X
M.	MAIRESSE	Harmony	Willancourt	
M.	MAQUET	Jacques	Baranzy	
M.	PIERRE	Jackie	Musson	

Autres (3)

	NOM	Prénom	Organisme
Mme	GERARD	Éléonore	FRW
M.	LECUIVRE	Nicolas	FRW
M.	UGHI	Carlo	Commune de Musson



Annexe 7 – Synthèse globale des résultats de la consultation



Opération de
Développement
Rural

ETAPE 1 : DIAGNOSTIC

SYNTHÈSE

De la consultation des habitants
(rencontres villageoises et entretiens
personnes ressources)

JANVIER 2022

1. SYNTHÈSE DES CONSTATS

En bleu : IC villageoises

En vert : suppléments issus des personnes ressources

En brun : suppléments issus des rencontres thématiques (Personnel communal, CCATM, CCCA et jeunes)

Thématique	Atouts	Faiblesses	Pistes
Rencontre et cohésion	<ul style="list-style-type: none"> - Villages ruraux où il fait bon vivre - Gaume : sentiment d'appartenance - Multiples initiatives de fête de quartiers - Population en croissance – forte arrivée de nouveaux habitants, dont beaucoup de jeunes ménages - Les écoles créent du lien. L'intégration se fait par l'école essentiellement. - Existence de salles villageoises <ul style="list-style-type: none"> • Une salle communale, la Maison de village de Signeulx (extension du parking et plaine de jeu en projet) • Ancienne école de Willancourt : bâtiment communal sur deux niveaux avec cour. Actuellement peu utilisé, possibilité de développement - Existence de l'EPN - Existence d'espaces récréatifs (ex : plaine de jeu Willancourt, Baranzy, Mussy) - Différentes initiatives citoyennes existantes (ex à Willancourt : choucroute, opération sauvetage batraciens...) 	<ul style="list-style-type: none"> - Les habitants ne se connaissent et ne se côtoient que très peu. Perte du sentiment d'appartenance dans certains villages - Tendance à devenir des villages dortoirs. Les habitants profitent du cadre rural en vase clos et il devient difficile de les mobiliser (manque de disponibilité pour s'investir dans la vie villageoise) - De manière globale, manque de lieux de rencontre aménagés, de lieux de rassemblement et d'interconnaissance. Il y a peu de maisons de village, il s'agit principalement de salle de location privées. - Manque d'événement fédérateurs (ex : fêtes de villages, marchés, fêtes foraines) - Beaucoup d'activités sont centralisées sur Musson - Absence de parc arboré sur le territoire communal - Manque de plaine de jeux dans certains villages : - Mussy : manque d'équipements pour la petite enfance - Baranzy : dégradation de la plaine de jeux 	<p>Salles villageoises</p> <ul style="list-style-type: none"> - Réhabiliter l'ancienne école de Willancourt (avec services tels que bibliothèque, EPN, salle villageoise et/ou création d'une boulangerie / fromagerie) - Rénover les salles existantes (ex : salle l'étoile à Willancourt) - Développement d'activités supplémentaires dans la maison de village de Signeulx. <p>Festivités</p> <ul style="list-style-type: none"> - Redévelopper les fêtes de villages avec les associations de village - Création de nouveaux événements locaux : brocantes (ex : Willancourt), fête de village, Halloween, mini-festival, apéro-concert... - Création- relance de comité des fêtes (ex : Signeulx, avec mise à profit de la maison de village pour mettre en place des projets) et/ou création d'un comité inter-village - Création de nouveaux comités de quartiers, organisation de fêtes des voisins <p>Espaces de convivialité</p>



	<ul style="list-style-type: none"> - Identité locale forte (Gaume, passé industriel,...), - Disparition progressive des clivages anciens - Projets du PCS : jardin partagé au centre de Musson, rencontre avec jeunes, marché de Noël... 	<ul style="list-style-type: none"> - Willancourt : manque de sécurité le long de rivière - Maison de village Signeulx : cabine haute tension à retirer près de la maison de village - Manque d'un espace où faire courir chiens en liberté - Salle de village de Willancourt peu adaptée - Manque d'informations sur les possibilités d'utilisation de lieux communs - Manque d'un lieu dédié à une initiative collective de partage et d'apprentissage - Manque de lieu de détente et de convivialité (aires de pique-niques, barbecues...) - Sentiment que la N88 divise les villages (grand route = frontière) - Problème de transports quand activités centralisées sur Musson 	<ul style="list-style-type: none"> - Création d'aires de détente et convivialité dans chaque village: <ul style="list-style-type: none"> • Créer une aire de convivialité – zone loisirs à Musson près du Musée ou du Complexe sportif • Création d'un espace récréatif – détente derrière l'école (ancien terrain de foot) à Mussy - Réhabiliter l'espace entre l'église et la plaine de jeux à Willancourt - Réhabiliter les espaces verts communaux - Création d'un espace de liberté pour les ballades canines (ex : champ ouvert quartier de Venise) <p>Plaine de jeux adaptées à tous âges/genres :</p> <ul style="list-style-type: none"> - Sécurisation de la plaine de jeux de Willancourt - Ajouter des jeux adaptés aux petits enfants à la plaine de jeu de Mussy (balançoire, bac à sable, etc) - Création d'une plaine de jeux à Signeulx (terrains envisagés : « maison sociale », au centre du village) <p>Projets citoyens de cohésion</p> <ul style="list-style-type: none"> - Développement d'outils pour générer des initiatives citoyennes : budget participatif, appel à bénévoles pour des projets d'entraide - Création de jardins partagé (Willancourt - Mussy) - Mise à disposition de légumes (ex : bacs incroyables comestibles) (demandé à Willancourt) - Création d'une grainothèque, de bourses d'échange de graine <p>Accueil des nouveaux habitants</p> <ul style="list-style-type: none"> - Développement de l'accueil des nouveaux habitants
--	---	---	--



<p>Vie associative</p>	<ul style="list-style-type: none"> - Tissu associatif développé (SI Mussy, SI Musson, CCCA, clubs sportifs, Anciens combattants, théâtre, Harmonie de « l'Entente gaumaise », Photo club, Musée minier, Cercle horticole, tricoteuses de Signeulx, Musson mémoire, association de parents, musée minier, club de foot Signeulx ...) et qui organise de multiples activités fédératrices (feu d'artifice, fête cabu, foire du livre, Fête gaumaise du Syndicat Initiative, conférences de Musson mémoire...) - Association de jeux de société en création (« Troll n'roll », asbl) 	<ul style="list-style-type: none"> - Manque de visibilité des associations. Liste et adresse des associations sur site internet communal à actualiser - Diminution du nombre d'association (nombreuses associations disparues : 2 cercles paroissiaux, 3 patros, 2 clubs de foot, vie féminine) - Difficultés à recruter des nouveaux membres dans les associations existantes. <ul style="list-style-type: none"> • Manque d'implication des habitants (de moins en moins de disponibilité) • Certaines associations actuelles sont trop fermées et peu ouvertes au changement - Manque de lieu favorables pour le développement de la vie du village - Manque d'entraide et de collaboration entre les associations - Activités proposées pas toujours en phase avec les attentes des gens. Manque d'engouement de la population lorsque des événements sont organisés 	<ul style="list-style-type: none"> - Création de nouvelles activités et faire évoluer activités existantes - Fédérer les associations - Refaire vivre les villages en proposant de nouvelles activités (en collaboration entre associations) et en relançant des activités qui marchaient bien (ex : excursions) - Améliorer la communication (ex : calendrier des événements). Avoir un site internet « Que faire ? », centraliser les activités des différentes associations, - Encourager l'implication des habitants dans les associations (ex : organisation d'une journée des associations)
<p>Vie culturelle</p>	<ul style="list-style-type: none"> - Présence de nombreux artistes - Proximité des structures culturelles d'autres communes (beaucoup de grosses structures telles que ROX à Rouvroy, maison de la culture à Arlon & les pôles culturels du GDL), mais aussi de plus petites : cinéma Virton, bibliothèque Halanzy,... - Projet avec la bibliothèque provinciale dans les écoles 	<ul style="list-style-type: none"> - Manque d'activités culturelles (ex : stages, ateliers artistiques, salle de répétition, spectacles...) - Manque de structure pour mettre en valeur les artistes et artisans - Manque d'une salle et de locaux pour développer des projets culturels - Service du Bibliobus arrêté. - Le point lecture, initiative pilote en collaboration avec la province, n'a pas fonctionné - Disparition des harmonies 	<ul style="list-style-type: none"> - Développement d'activités culturelles sur le territoire de la commune : ateliers créatifs, spectacles, concert, théâtre, cinéma, relancer les stages de « création musicale », cours de musique (- Engagement d'un animateur socio-culturel - Développer une salle culturelle à Musson (projet en cours dans salle de l'Union) – Avoir une salle Musique - Développer un cinéma citoyen à la Salle de l'Union - Créer des boîtes à livres (ex : à Willancourt) - Création d'espaces communaux accessibles pour le développement de la vie culturelle et des artistes (ex : maison communale de Willancourt)

			<ul style="list-style-type: none"> - Relance du point lecture avec l'appui de nouvelles forces vives (ex : CCCA), chercher à toucher les publics éloignés de la lecture - Créer une action de mise en valeur des artistes locaux (ex de Meix Art)
Vie sportive	<ul style="list-style-type: none"> - Commune bien équipée en termes d'infrastructures. - Complexe sportif très dynamique - Complexe sportif : beaucoup d'améliorations en cours, reste le problème de parking - Nombreux stages et activités sportives organisés toute l'année. Club de sports très impliqués - Naissance récente de nouveaux clubs (équitation, les Archers, Cyclo club Mussy, Haikido). - Existence d'une rencontre semestrielle des associations sportives utilisant le complexe (commission communale des sports) - Proximité des structures sportives d'autres communes - Deux clubs de foot - Terrain multisport à Willancourt 	<ul style="list-style-type: none"> - Offre limitée : manque d'activités (de certains sports), surtout pour les adolescents - Infrastructures sportives insuffisantes : manque de place et de salles sportives disponibles - Location des salles sportives chère - Non utilisation du terrain de foot de Mussy - Manque de communication lorsque les groupes sont considérés complets, développement d'une « culture de l'initié », trop confidentielle - Difficulté à financer l'extension du Centre sportif (transcommunalité pas toujours possible) - Clubs de foot disparaissent - Terrains de foot pas entretenus et trop grands pour les petits groupes 	<ul style="list-style-type: none"> - Développement de l'offre sportive - Augmenter la superficie du complexe sportif - Création de nouvelles salles sportives - Création de terrains multisports en extérieur dans les différents villages <ul style="list-style-type: none"> • Création d'un terrain multisport « CITY » sur l'ancien terrain de foot de Mussy • terrain multisport à Willancourt « trop fermé » → ouvrir l'espace et l'adapter pour la pratique du roller et du vélo • Création d'un terrain multisport près du hall sportif à Baranzy - Développer marche aérés, activité je cours pour ma forme - Création d'un groupe « je roule pour ma forme » - Organiser des activités sportives entre les villages (jeux inter villages, randonnées, foot, ...) - Création d'un parcours santé-détente en forêt - Création d'un skate-park à Mussy (ex : Bertrix, Chenois) de niveau débutant en dur ou aménagé avec des éléments « WOOD structure » (ex : Arlon) - Création d'un terrain pour VTT dans les bois à Mussy ou Bike Park (ex : Cessange) - Avoir un espace « piscine – zone de baignade – fontaine » pour se rafraîchir en été
Aide et services sociaux	<ul style="list-style-type: none"> - Existence de l'EPN (son rôle social est important) 	<ul style="list-style-type: none"> - L'EPN ne répond pas à toutes les attentes - Manque de communication sur les services proposés 	<ul style="list-style-type: none"> - Développer l'EPN vers une assistance personnalisée dans l'apprentissage informatique et numérique

	<ul style="list-style-type: none"> - Nombreuses initiatives mises en places par le CPAS (repas Noël, donnerie, aide covid, épicerie mobile, Article 60...) - Demandes aux CPAS stables depuis un grand nombre d'années - Une maison d'urgence communale et un appartement d'urgence (CPAS) - Un plan de cohésion sociale a été mis en œuvre (Jardin partagé de Musson, marché de Noël...) - Présence d'acteurs sociaux privés: Centre La Petite Plante 	<ul style="list-style-type: none"> - Services parfois peu adaptés (ex : les personnes ne souhaitent pas toujours des cours sur les traitements de texte, mais plutôt un accompagnement dans les démarches du quotidien : comment faire un virement, utiliser une application...) - Plus de PCS en cours - Problème de mobilité pour les publics fragilisés - Manque d'outils d'entraide - Jardin partagé développé par le PCS ne fonctionne pas (manque de participation, manque de dimension d'entraide et d'intergénérationnel). - Dualisation sociale : bien que la commune soit peu touchée par les problèmes de précarité comparativement à la commune voisine d'Aubange, les différences salariales et l'augmentation du prix du foncier creusent un fossé entre deux types de population : d'une part il y a les pensionnés/travailleurs luxembourgeois avec de gros revenus et d'autre part des familles précarisées qui subissent d'autant plus l'augmentation des loyers. 	<ul style="list-style-type: none"> - Création de cours pour le développement personnel, pour certains publics fragilisés (alphabétisation, IFAPME, cours de langues) - Création d'un repair café - Création d'un système d'échange local et d'un système de partage de matériel - Projet d'achats groupés (notamment pour rénovation habitat) pour faciliter l'accès des citoyens en réduisant les coûts. - Création d'un jardin partagé incluant le public fragilisé
Emploi	<ul style="list-style-type: none"> - Proximité du GDL 	<ul style="list-style-type: none"> - Peu de gros employeurs sur territoire (administration communale et Petite plante sont les plus gros employeurs) - Pas de lieu dédié à la recherche d'emploi - Peu d'opportunités d'emplois pour les jeunes sur la commune - Stages de vacances pas bien payés - Manque de variabilité dans les débouchés au Luxembourg 	<ul style="list-style-type: none"> - Développer des formations à l'EPN (Word, Excel, Photoshop) - Engager des jeunes pendant les congés scolaires pour mettre en place des activités pour les jeunes et/ou travailler à la communication de la commune

<p>Enfance, jeunesse</p>	<ul style="list-style-type: none"> - Beaucoup de jeunes sur la commune - Nouvelle dynamique jeunesse en développement sur Mussy : les jeunes se rassemblent au cercle et organisent notamment des « apéros gaumais » - Accueil extrascolaire communal important et fédérateur (crée du lien au-delà des villages) - Extension de l'accueil extrascolaire en cours - Club des jeunes de Mussy - Stages variés et en suffisance pendant les vacances, organisés par la commune en collaboration avec le centre sportif. - Nombreuses écoles - Extension école de Mussy en cours - Mise à disposition de la place pour l'école libre à Musson - Plaines de jeux existantes dans les villages 	<ul style="list-style-type: none"> - Manque d'activités pour les adolescents (tranche 15-20 ans) et/ou activités existantes peu intéressantes (ex : jeux de société) - Les jeunes manquent d'endroits pour se réunir, pas d'espace qui leur est dédié sur la commune (Pas de club, ni de maison des jeunes) - Salle du cercle à Mussy pas adapté pour les jeunes (sentiment d'être à la charge de... » - Villages isolés. Les jeunes ont parfois le sentiment d'être « coincé là – isolé dans leur village » - Difficulté pour les jeunes d'intégrer des associations : les jeunes veulent s'impliquer, mais les anciens ne leur laissent pas la place « on utilise leurs bras, pas leurs idées » - Manque de possibilité de gardiennage des enfants (signalé à Signeulx). Une seule crèche (privée) sur le territoire communal - L'accueil extra-scolaire ne dispose pas de suffisamment d'espace (un bâtiment y est heureusement dédié, mais sa capacité reste limitée) - Manque d'une structure de type « école des devoirs », surtout pour certains enfants dont langue maternelle n'est pas le français - Plus d'école à Baranzy - Peu de stages organisés en dehors de l'initiative communale (ex : pas de stages ADEPS) - Forte demande de « non-résidents » pour l'accueil extra-scolaire - Pas d'écoles secondaires >>> amis sur d'autres villages / communes 	<ul style="list-style-type: none"> - Création de lieux de rencontre pour les jeunes dans les villages : <ul style="list-style-type: none"> • Mussy : création d'un local jeunesse (sont évoquées la possible reprise du conteneur de l'école ou l'achat et l'aménagement de la salle l'émulation ou de la salle la renommée). • Mussy : création d'un skatepark (avec murs antibruit qui pourraient servir d'espaces d'expression). L'ancien terrain de foot semblé approprié. L'endroit pourrait aussi servir d'espace de rencontre intergénérationnel (avec des bancs et des tables). • Musson : local jeunesse. Projet UNION : local des jeunes avec flipper, babyfoot, accès extérieur, bar, petit podium, ... où les jeunes peuvent se retrouver (type MJ) • Willancourt : local jeunesse à créer (ex : étage de la salle l'étoile) • Signeulx : Créer une zone de rencontre « abritée » avec tables sur la piste cyclable // mettre des petits modules sportifs (ex : Gorcy - musculation, ...) • Signeulx : créer une salle d'Arcade - Créer des activités de rencontre pour les jeunes à l'échelle communale : <ul style="list-style-type: none"> • Avoir des activités pour les jeunes « décentralisées », pas toujours à Musson (demande notamment pour des activités 10-18 ans à Willancourt) • Créer des tournois inter villages (sport, foot, blind-test, ...) avec soirées, avec une optique « pour et par les jeunes » (+ un comité des jeunes pour son organisation)
---------------------------------	---	---	--

		<ul style="list-style-type: none"> - A Mussy et Musson : plainte de certains habitants quand les jeunes se réunissent sur la place. - Accès des jeunes au centre sportif limité - Sabotage par les habitants de certains espaces aménagés pour les jeunes à Mussy - Espaces de rencontres existants pas toujours adaptés (pas d'abris en cas de pluie, pas de poubelles, à destination des plus petits, ...) - Prix des salles privées / villageoises excessif pour les jeunes (300€/soirée) - Problème de confiance : tous les jeunes sont punis alors qu'ils ne sont pas tous des casseurs 	<ul style="list-style-type: none"> • Créer une maison des jeunes, développer un vrai lieu de rencontre pour les jeunes de la commune (UNION) avec des activités régulières (bar, soirée, activités, stages) avec de l'espace pour danser, faire des activités - Développement des coopérations entre les écoles - Développer l'accueil de la petite enfance (création d'une crèche) - Maintenir l'école primaire et maternelle à Signeulx - Création d'une école des devoirs (service d'accompagnement à la scolarité en collaboration avec des bénévoles) - Engagement d'un éducateur de rue - Développement d'un pédibus - Donner une image plus « jeune » de la commune - Avoir des salles à louer avec des prix préférentiel pour les jeunes (soirée anniversaire, ..)
Aînés	<ul style="list-style-type: none"> - Belle offre d'activités pour les aînés (ex : je marche pour ma forme, goûters des aînés chaque trimestre...) - Maisonnets pour personnes âgées à Musson - Existence depuis 2019 du Conseil Consultatif Communal des Aînés (CCCA), <ul style="list-style-type: none"> • Projet de taxi social/courses à domicile au niveau provincial avec le CCA • Nouvelle rubrique « le coin des aînés » dans le bulletin communal - Club 3x20 sur Halanzy ouvert aux habitants de Musson 	<ul style="list-style-type: none"> - Isolement de certaines personnes âgées - Certaines personnes âgées en difficulté pour entretenir leur maison - Difficulté pour les déplacements (même pour ceux qui ont véhicules, surtout en soirée, en hiver) - Manque d'endroits conviviaux et sécuritaire pour rassemblement de personnes âgées (sentiment d'insécurité, les endroits sont accaparés par des jeunes) - Pas de maison de repos - Insuffisance du projet maisonnets pour personnes âgées à Musson (reste limité) - Manque de locaux pour les aînés. - Fracture numérique : l'enjeu des nouvelles technologies n'est pas évident pour les aînés, au 	<ul style="list-style-type: none"> - Créer un centre d'accueil de jour pour les aînés - Créer une maison d'accueil communautaire (pour personnes souffrants d'alzheimer...) - Création d'une résidence service - Maison de repos pour personnes âgées : en partenariat avec commune de St-léger/privés NB : Créer des partenariats transcommunaux pour certains services et activités - Création d'un local des aînés. Pour l'organisation d'activités en journée notamment (local loisirs) - Construction de logements supplémentaires pour les aînés - Création de maisonnets sur Mussy - Création de logements intergénérationnels (avec échange de services) - Développer offre en transport pour personnes âgées

		<p>niveau de l'EPN, l'intergénérationnel ne favorise pas l'apprentissage</p> <ul style="list-style-type: none"> - Projets de logements pour aînés trop focalisés sur l'aspect immobilier, peu de rencontre et de convivialité - Coût important des services d'accueil et de soins privés 	<ul style="list-style-type: none"> - Créer des initiatives d'entraide pour les déplacements des personnes âgées - Rendre la locomobile plus accessible financièrement pour les aînés et les personnes isolées. Mieux communiquer sur ce service. - Mise en place d'un transport collectif (bus) pour amener les personnes faire leurs courses (ex : jeudi matin au marché) - Caméras de vidéosurveillance - Plateforme d'aide pour personnes âgées : système de centralisation des demandes (pas numérique) - Développer un système d'entraide local (NB : il existe des applications simples pour système d'entraide et d'échanges de services) - Développer un service de visite à domicile pour les personnes âgées. La Maison médicale pourrait faire la « connexion » entre les personnes en fonction de leurs besoins. - Favoriser la rencontre des aînés et notamment de ceux qui louent les maisonnettes personnes âgées - Développement de formations « spécial aînés » à l'EPN (coaching numérique) - Associer les aînés en amont de chaque projet de création d'espaces publics et bâtiments afin que ceux-ci soient mieux adaptés
Biodiversité & paysage	<ul style="list-style-type: none"> - Commune rurale avec environnement et paysages de qualité, dans une zone préservée, - Cuesta bajocienne - Pas trop de grandes cultures, majorité de prairies - Pas d'activité économique conséquente, de source de pollution majeure 	<ul style="list-style-type: none"> - Perte continue en biodiversité - Manque de haies - Risque de disparition de vergers situés en zone d'habitat - Des gens lâchent leur chien dans les réserves naturelles - Présence d'espèces invasives (ex : sur parcelle privée à Willancourt rue Fernand Bailleux) 	<ul style="list-style-type: none"> - Mener des actions en faveur de l'environnement : <ul style="list-style-type: none"> • Protection des zones naturelles et des paysages, • Aménagement et entretien des points de vue, • Conserver et classer les vieux arbres des vergers • Replanter des variétés anciennes • Préserver les berges des ruisseaux • Création de points d'observation du paysage et de la vie sauvage

	<ul style="list-style-type: none"> - Beaux paysages - Existence de zones protégées (près de la moitié du territoire en Natura 2000, nombreux sites de grand intérêt biologique, 4 réserves naturelles) - Présence de sites très riches pour la biodiversité : marais de la Cussignière (site naturel classé), crassier de Musson, grand bois de Musson, mines refuges pour chauves-souris, bois de Willancourt - Activités du cercle horticole (concours facades fleuries, conférence mensuelle) - Création d'une charte paysagère du PNG - Présence de beaux vergers (ex : Willancourt) - Soutien de la commune pour le développement d'actions citoyennes sur la nature - Existence de partenaires supra communaux (contrat de rivière, parc naturel, Natagora...) 	<ul style="list-style-type: none"> - Manque de points de vues dégagés pour l'observation des paysages - Impact paysager des lignes à haute tension et des futures éoliennes 	<ul style="list-style-type: none"> • Replanter des haies • Lutter contre inondations en plantant des arbres sur les berges • Développer des actions mobilisatrices (ex : sauvetage grenouilles à Willancourt) • Lutte contre invasives- création d'un groupe de gestion en lien avec CR ou natagora. - Mise en place d'un système de suivi et contrôle de la qualité environnementale (eau, air, biodiversité) - Organisation de balades familiales et thématiques - Ajout de bacs à fleurs - Développement de la découverte des réserves naturelles
Propreté, déchets	<ul style="list-style-type: none"> - Existence du parc à conteneurs - Nouveau système de ramassage permet collecte de plus de plastic - Opération village propre (orga par commune) 	<ul style="list-style-type: none"> - Problème de propreté au niveau de l'espace public : abords des routes, chemins, parkings - Sacs bleus : forfait poubelles non adapté, disparition de certains postes au parc à conteneurs - Problématique des dépôts sauvages - Opération de ramassage des déchets trop ponctuelle - Captage Willancourt non protégé - Égouts dans les ruisseaux (assainissement → uniquement contrôlé pour les nouvelles constructions) 	<ul style="list-style-type: none"> - Organiser de nouvelles actions pour la propreté du village et alentours. Distribuer des sacs pour ces actions. Organiser un concours lié au ramassage des déchets (recyclage cannette en vélo, concours photos sur la thématique des déchets, ...) - Ajout de poubelles. Disposer des bancs et poubelles sur les voies lentes. Ajout de poubelles au lavoir de Mussy - Sensibilisation déchets (notamment auprès des tenanciers de fast food) - Réduire le forfait poubelle communal (puisque une grande partie part désormais dans les sacs bleus)

			<ul style="list-style-type: none"> - Rétablissement de services au parc à conteneurs
Logement	<ul style="list-style-type: none"> - Politique de logement prenant en compte les revenus modérés et les publics spécifiques, fragilisés (notamment via Plan d'ancrage communal) • Logements développés par la Maison Virtonaise, société de logement public sur l'arrondissement de Virton) • Logements communaux du PCDR : personnes âgées et logement tremplin • Projet de logements sociaux à Baranzey 	<ul style="list-style-type: none"> - Pression foncière forte (proximité du GDL). - Prix des loyers, des maisons et des terrains élevés (et en constante augmentation). - Difficulté d'installation pour les jeunes - Manque de qualité de certains logements privés (certains profitent de la grosse demande et proposent de véritables cages à lapins) - Manque de logements locatifs adaptés pour personnes seules (1 ou 2 chambre) - Les efforts communaux ne représentent au final que peu de logements. L'impact reste limité. 	<ul style="list-style-type: none"> - Faciliter l'accès au logement pour les jeunes : prime pour les jeunes qui s'installent à Musson, logements tremplins - Développement d'une prospective logement. - Logements pour aînés - Créer du logement intergénérationnel - Développement de l'habitat kangourou - Mener une réflexion communale sur l'habitat léger, développer un projet (ex de Tintigny)
Aménagement du territoire et urbanisme	<ul style="list-style-type: none"> - Ambiance conviviale et tranquillité des villages de Willancourt et Mussy - Places de Musson et de Mussy - Existence de la CCATM - Actuellement, les dents creuses sont de plus en plus rebouchées - Réserve foncière moyenne - quelques ZAC sur le territoire - Localisation intéressante et attirante - Forte proportion de bâtiments récents - Réserve foncière moyenne : possibilités de développement de l'offre foncière par l'activation et/ou la relocalisation de réserves en zone d'habitat, en ZACC ou en zone d'activité économique 	<ul style="list-style-type: none"> - Forte pression urbanistique. Grande influence du GDL. <ul style="list-style-type: none"> • Construction en hausse, notamment des lotissements et immeubles à appartements • Extension de l'habitat le long des rues principales (étalement de l'habitat) • Habitat de plus en plus éparpillé • Coexistence pas toujours harmonieuse de différents types d'habitats - Manque de parkings (centre sportif, école, cussignière. Le Parking de la place de Mussy est occupé par des semi-remorques - Musson est une commune purement résidentielle : il n'y a pas grand-chose à faire, très peu de raisons de se déplacer (on ne vient jamais à Musson sauf pour la pharmacie ou le centre sportif). 	<ul style="list-style-type: none"> - Développement d'une vision à long terme afin de limiter l'étalement de l'habitat - Guider les nouveaux projets au cœur du village et éviter tout projet non adapté, afin d'agrandir la zone d'habitat en respectant un caractère rural et paysager - Aménagement homogène au niveau de la commune pour développer une esthétique, un cachet (ex : pierres fontenoille, cailloux jaunes) - ex de Virton - Encourager la mise en place de zones d'activités économiques adaptées et attrayantes pour les entreprises et vérifier légalité des activités existantes dans les villages - Création de parking. Prévoir un lieu de parking pour semi-remorques à Mussy. Obligation de créer des places de parking pour les nouvelles constructions - Création de lotissement de type « éco-quartier », en profondeur (pas en bord de voirie) - Cœur de village Signeulx : favoriser la création d'axes parallèles et de croisements à Signeulx

		<ul style="list-style-type: none"> - Signeulx est un village en longueur qui manque d'axes parallèles - Manque d'harmonie dans l'habitat - Manque d'outils communaux pour anticiper les évolutions et maîtriser les impacts (urbanistiques ou paysagers). Le SDC est une piste, mais s'il offre de la hauteur, celui-ci a tendance à trop cadenciser les décisions. - Manque d'accompagnement des gens dans leur projet de rénovation - Certaines activités économiques dites gênante à Willancourt (hangars et entrepôts divers) - Plan de secteur contraignant - Chancres au milieu de certains villages (de vieilles fermes en mauvais état) 	<ul style="list-style-type: none"> - Cœur de village de Musson : abords de l'église et place goffinet. Rue St Laurent et rue René Nicolas - Cœur de village Mussy-la-Ville : prolongation de l'aménagement du cœur de village vers l'église (rue Late et ses usoirs). Exemple de la rue de la roche à Virton.
Sécurité routière/mobilité	<ul style="list-style-type: none"> - Un très gros travail de rénovation des voiries a été mené au cours des 15 dernières années (3/4 des routes) - Les villages à l'écart de la RN88 jouisse d'une meilleure sécurité. Le village de Mussy est le plus sécurisé (absence de grand axe), il y est possible d'aller à l'école à vélo - Aménagement de ralentissement à Gennevaux - RN88 bien desservie en bus - Radars existants - Plan Communal de Mobilité 	<ul style="list-style-type: none"> - N88 : point noir qui impacte fortement la commune (traverse le territoire) : <ul style="list-style-type: none"> • Problèmes de trafic et de sécurité. Elle est fréquentée par de nombreux camions. Trafic reporté également sur des rues parallèle (ex : rue de France) • Manque de visibilité aux arrêts de bus et passage pour piétons. Nécessité d'éclairage • Ecole de Signeulx située le long de la N88, dans le tournant • Les aménagements de sécurité installés jusqu'à présent sur la RN88 ne s'avèrent pas efficace (très souvent emboutis) - Le nombre de véhicules augmente constamment. Les habitants ont une forte dépendance à la voiture. 	<ul style="list-style-type: none"> - Aménagements de sécurité (en dur) pour limiter la vitesse dans les villages (notamment de Willancourt et Mussy) - Aménager et sécuriser les entrées et sorties de villages (effet de porte, rétrécissements, dos d'âne...). Très demandé à Willancourt - Cœur de village Mussy : refaire la rue late (en respectant son histoire) - Sécuriser l'arrêt de bus à Mussy - Réparer les routes endommagées (ex : revêtement rue Fernand Bailleux Willancourt, route St Joseph à Mussy) - Améliorer l'éclairage le long des routes - Création de trottoirs. Priorité aux rues fréquentées. Adapter les trottoirs et les sécuriser (poussettes, PMR) - Améliorer la visibilité des enfants. Créer un pédibus - Aménagement sur la N88 : <ul style="list-style-type: none"> • Aménager la RN88 au centre de Musson

		<ul style="list-style-type: none"> - Mussy : la rue Late, en pavé, est très dangereuse et bruyante. Elle n'est pas adaptée aux poids lourds et aux véhicules agricoles - Certaines routes ne sont pas suffisamment éclairées - Enormément de trafic de voitures entre 6h et 8h du matin dans les villages de Gennevaux et Willancourt - Vitesse excessives sur les routes. Manque de dispositif -ralentisseurs (ex : à Willancourt, rue Etienne Lenoir et rue du moulin à Mussy) - Etat de certaines routes (signalé à Willancourt et Mussy) - Manque de sécurisation ou absence de trottoirs (N88, rue Bellevue, Marcel Niessen et Jean Laurent, après rue des cités en partant du centre sportif, village de Mussy). - Problème de stationnement sur les trottoirs à Signeulx et d'empiètement par des bacs à fleurs à Mussy - Manque de pistes cyclables et manque de signalisation de celles-ci - Le projet de contournement de Musson a été mis à l'arrêt (des terrains ont été acquis, les cultivateurs en profitent car ils n'ont plus à payer de location) - Peu d'offre de services de transports dans les villages hors N88 (Willancourt et Mussy). Fréquence : pas de bus le we ni en dehors des horaires scolaires. Itinéraire : 1 seule ligne de bus (à Willancourt, le choix des écoles se fait en fonction du seul itinéraire possible). Grosse difficulté pour rejoindre Arlon- Manque d'infos sur les heures de passage des bus 	<ul style="list-style-type: none"> • Installer un système de feu (si on dépasse la vitesse le feu passe au rouge) • Compléter l'éclairage des arrêts de bus et passages pour piéton • Etendre la zone 30 au quartier de Venise, après l'église - Création d'un passage sécurisé à l'arrière de l'école de Signeulx - Relancer projet de contournement ou pour le moins fixer les choses sur les terrains acquis (ex : en y faisant une liaison lente vers commune voisine). - Aménagement des pistes cyclables - Création d'abris sécurisés pour les vélos - Développement de solutions alternatives à la voiture (ex : coiturage, autostop organisé, réseaux d'entraide, mise à disposition de trottinettes électriques, minibus électriques... - Convaincre le TEC pour plus de fréquence des bus, notamment hors période scolaire mais aussi navette en bus pour étudiants vers Arlon). - Développement d'une liaison bus Mussy-Saint-Léger afin de pouvoir rejoindre Arlon plus facilement - Tournée bus organisée par la commune indépendamment du TEC - Encourager création d'un arrêt de train et d'un parking à la gare de Signeulx ou à Musson - Mise en place d'une Commission sécurité routière - Créer un parking de covoiturage
--	--	--	---

		<ul style="list-style-type: none"> - Certains arrêts de bus sont mal situés (ex : Arrêt de bus dangereux Rue Lavaux à Mussy) - Voie ferrée traverse la commune sans aucune gare. Plus d'arrêt depuis années 70, alors qu'il y a 3 arrêts dans la commune voisine - Manque de possibilités de covoiturage 	
Chemins et sentiers	<ul style="list-style-type: none"> - Voies lentes en développement. <ul style="list-style-type: none"> • Chemin de liaison transfrontalier Signeulx –Branzy réalisé dans le cadre du PCDR • En cours : tronçon rue georges Bodart – Palgé – Halanzy (appel à projet mobilité) • En projet : tronçon le long de la rivière entre la place goffinet de Musson et le centre sportif (commune a acquis des terrains). - Existence de balades et promenades balisées. Très forte fréquentation des chemins et sentiers depuis la réouverture après PPA et les confinements COVID - Nouveaux circuits de promenade du SI 	<ul style="list-style-type: none"> - Voies lentes <ul style="list-style-type: none"> • Manque de certaines liaisons lentes entre certains villages. • Manque de liaisons vers communes voisines • Manque de parking à Baranzy pour accès à la voie lente - Beaucoup de chemins appropriés par des agriculteurs - Chemins communaux pas toujours dégagés - Aucune mise en sécurité des promeneurs à la sortie du village vers la cabane des chasseurs - Manque d'une zone de parking réservée aux camions - Recouvrement de sol pas toujours adapté dans les chemins forestiers (ex : trop grosses pierres) - Existence de chemins de campagne appropriés par les agriculteurs - Pas de veille organisée quant aux chemins et le balisage. Existence de vieux balisages 	<ul style="list-style-type: none"> - Poursuite du développement de voies lentes entre les villages (connexions entre villages de la commune et vers villages des communes voisines) <ul style="list-style-type: none"> • Urgence d'un cheminement lent entre Willancourt et Baranzy • Prolonger le Ravel de Baranzy à Aubange (liaison jusqu'au centre sportif et le centre de Musson) • Mussy-Willancourt • Intercommunal : Willancourt – rachecourt, Signeulx – Ruelle - Liaison intra-village (entre les quartiers) : <ul style="list-style-type: none"> • Accès à l'école de Signeulx par l'arrière, • Création d'une voie lente dans la rue de la Chapelle à Mussy, • Chemin de promenade pour accès au musée minier - Développement de sentiers en liaison entre les villages et avec communes voisines <ul style="list-style-type: none"> • Créer un cheminement sécurisé à la sortie du village de Willancourt vers la forêt • Liaison avec Saint-Léger (Wachet) • Développement des sentiers équestres • Panneaux didactiques sur les sentiers de promenade • Installation de panneaux directionnels aux croisements des chemins (ex : un système

			<p>d'indication des distances sur panneaux en bois comme en France)</p> <ul style="list-style-type: none"> - Réserver certaines voies secondaires aux usagers faibles, fermer aux véhicules au moins le dimanche (ex : chemin entre Signeulx, rue du 113ième RIF et Saint-Remy, rue entre Signeulx et Bleid (qui débute un peu après l'église et passe devant le cimetière), route de Signeulx, entre Musson et Battincourt - Mise en place d'un système de parrainage des chemins à l'échelle de la commune - Réviser l'atlas des chemins et sentiers
Patrimoine	<ul style="list-style-type: none"> - Typologie gaumaise caractéristique de certains villages (ex : Cœur du village de Willancourt, certaines rues à Baranzy, Musssy) - Mussy a un beau patrimoine, avec sa rue en pavés - Plusieurs édifices patrimoniaux, dont un monument classé (calvaire Musson) et plusieurs bâtiments patrimoniaux (Ferme du Bueau, ferme Henrard, ancienne brasserie Mussy...) - Existence d'un patrimoine local lié à la métallurgie, qui a laissé de considérables traces sur le territoire de Musson : des infrastructures et outils liés à l'exploitation des concessions de Musson et Halanzy. - Existence du Musée Minier Métallurgique Musson Halanzy (MMMh) à Musson en création à Musson, qui collabore actuellement avec la Commune et le PNG pour un projet Interreg visant à répertorier 	<ul style="list-style-type: none"> - Patrimoine peu mis en valeur. - Manque d'entretien des fontaines - Eglises de moins en moins fréquentées : une solution devra être trouvée à moyen terme - Les anciens mineurs sont maintenant pour la plupart disparus, la mémoire s'estompe - Le développement du musée en cours nécessite plus de soutiens et de collaborations 	<ul style="list-style-type: none"> - Organisation de balades familiales et thématiques, de visites guidées - Recensement du patrimoine - Mise en valeur du petit patrimoine (ex : fontaines, lavoir de Mussy, éolienne de pompage à Willancourt, ponts place Musson) - Mise en valeur des paysages - Mise en valeur du patrimoine Minier. Appui au musée minier pour pérenniser ce patrimoine culturel et identitaire. Développement d'un système de collaboration et de soutien durable avec le musée. Associer tous les acteurs concernés pour en faire un lieu fédérateur. Réaménager le chemin de balade pour y arriver

	<p>et valoriser ce patrimoine (notamment par la visite virtuelle de galeries)</p> <ul style="list-style-type: none"> - Le hussard sur l'arbre 		
Commerces et services	<ul style="list-style-type: none"> - Présence de nombreux commerces et services locaux : épicerie, pharmacie, boulangerie, esthéticienne, coiffeuse,... - Installation récente de nouveaux commerces (ex : vente à la ferme, station essence,...) - Retour de certains commerces de proximité dans les villages - Proximité des centres commerciaux des communes voisines - Présence d'un distributeur de billets (poste à Musson) - Projet de création d'un magasin SPAR au centre de Musson en attente 	<ul style="list-style-type: none"> - Difficulté d'attirer des commerces en raison de la proximité des centres commerciaux (le nombre de commerces n'a cessé de diminuer depuis l'installation des grandes surfaces dans la région) - Fermeture récente de certains commerces (ex : librairie) - Manque de surfaces commerciales - Manque de commerces de proximité dans les villages hors Musson - Manque de parkings pour aller dans les commerces - Manque de signalisation des commerces - Commune de petite taille : tous les services ne peuvent être présent 	<ul style="list-style-type: none"> - Créer une zone commerciale (artisanat local) le long de la nationale (entre Baranzay et Signeulx) → tirer avantage de la N88 - Livraison de courses pour les personnes âgées - Soutien à la mise en place de petits commerces locaux (boulangerie, épicerie, taverne). Cela pourrait prendre place dans un bâtiment communal. Demandé à Willancourt et Mussy - Mise en valeur des commerces via moyens de communication, dont placement de panneaux avec géolocalisation possible - Création d'une brasserie - Travail sur la communication et la mobilité pour l'accès aux services dans et hors territoire
Activités économiques	<ul style="list-style-type: none"> - Présence de quelques entreprises, notamment dans le secteur de la construction - Situation géographique intéressante 	<ul style="list-style-type: none"> - Manque d'installation de PME - Pas de parc d'activité exploité, manque d'endroits adaptés pour le développement économique - ZAE palgé peu accessible (les camions doivent traverser un quartier résidentiel) et polluée (ancien site minier) - Hall relais (IDELUX) ne fonctionne pas. Il est peu visible et très cher à la location - Manque d'accompagnement des initiatives économiques locales 	<ul style="list-style-type: none"> - Développement d'entreprises de proximité - Favoriser l'installation de nouveaux commerces, entreprises, restaurants avec des aides communales - Développement d'un système d'accompagnement des petites entreprises et indépendants (aider des entreprises à s'implanter, se développer) - Créer un lieu de coworking (télétravail) avec un espace pour start up (ex : Verviers Hub, pépinière d'entreprises) - Créer un nouveau Zoning (par exemple à côté de la station essence) ou développement du ZI Palgé (dépollution ou viabilisation)
Sylviculture	<ul style="list-style-type: none"> - Grande prédominance sur le territoire de forêts publiques (815 ha forêt communale (gestion DNF) – 105 ha forêt privée) 	<ul style="list-style-type: none"> - Impact de la PPA 	<ul style="list-style-type: none"> - Développement de la gestion forestière locale (mise en place d'un système d'affouage, aide aux petits propriétaires forestiers...)

	<ul style="list-style-type: none"> - Forêt à prédominance de feuillus - Bonne cohabitation avec la chasse (Les bois communaux de Musson sont loués suivant 7 blocs de chasse distincts. Seul le bois du Lua n'est pas mis en location afin de laisser la forêt accessible aux promeneurs) - 	<ul style="list-style-type: none"> - Dégâts d'exploitation importants (vente de bois marchands) : le DNF n'est pas assez drastique avec les entrepreneurs 	
Agriculture	<ul style="list-style-type: none"> - Forte présence de l'agriculture sur le territoire : grande surface de terres agricoles. - Une agriculture encore traditionnelle, familiale, saine et respectueuse de l'environnement Agriculture tournée vers l'élevage bovin. - Nombre d'agriculteur stable à l'heure actuelle (13 agriculteurs) - Productions locales en développement (initiatives comme la boutique à la ferme à Baranzy, la vigne, le maraîchage à Signeulx) - Présence d'un centre de recherches agronomiques à Mussy la Ville (production de plants fruitiers). 	<ul style="list-style-type: none"> - Manque d'entretien des chemins agricoles - Manque de visibilité et de promotion des productions locales - Difficulté pour maintenir les exploitations familiales - Peu de réelle volonté de fonctionner avec les produits locaux (les gens s'intéressent, mais retourne rapidement vers grandes surfaces) 	<ul style="list-style-type: none"> - Aider à maintenir les exploitations agricoles familiales, notamment par le développement d'un lieu de vente commun centralisé - Suivi de l'entretien des chemins agricoles - Créer des structures (local de vente commun, marché ponctuel et/ou itinérant) pour aider à la diversification agricole - Soutien au développement des circuits courts <ul style="list-style-type: none"> • Organisation d'un marché de produits locaux (inclure de l'artisanat) • Proposer des chèques pour les commerces locaux (issus de l'agriculture notamment) - Création d'une ferme pédagogique - Création d'une épicerie coopérative (ex : une ancienne brasserie du 19e siècle est à vendre à Mussy, c'est le genre de bâtiment idéal) - Création GAC ou ruche qui dit oui
Tourisme	<ul style="list-style-type: none"> - Commune géographiquement bien située, près des frontières, en Gaume. - Patrimoine naturel intéressant. Belles balades et parcours de promenade. Beaucoup de marcheurs de passage sur itinéraires de randonnée. - Existence d'un patrimoine exceptionnel : le patrimoine minier, dont la découverte croise richesses naturelles et culturelles (le 	<ul style="list-style-type: none"> - Tourisme historiquement peu développé. Manque d'innovation, territoire peu attractif d'un point de vue touristique et économique - Peu d'offre en hébergement (gîtes) - Peu (voir pas) d'offre en restauration (uniquement des « snacks ») - Manque de particularités attrayantes, de points d'intérêt, d'activités et d'événements - Manque de mise en valeur des richesses locales 	<ul style="list-style-type: none"> - Développement de l'identité et du potentiel eco-touristique. Développement de projets touristiques (nature et patrimoine). S'intégrer dans l'offre de tourisme régionale. Réunir l'ensemble des acteurs. - Mise en valeur du patrimoine <ul style="list-style-type: none"> • Développement de circuits thématiques (Folders/QR code reprenant les balades) • Développer le musée minier et la valorisation du patrimoine minier local



	<p>grand bois au relief tourmenté par l'extraction du minerai, le crassier, l'entrée de la mine, le musée minier)</p> <ul style="list-style-type: none"> - Maison du tourisme de Gaume - PNG : projet de rando zéro carbone - Syndicats d'initiative (SI) actifs à Musson et à Mussy - Beaucoup de touristes hollandais, belges et luxembourgeois viennent chercher des infos au service population - Quelques gîtes existants (on sait que celui de Willancourt fonctionne bien) 	<ul style="list-style-type: none"> - Syndicats d'initiative <ul style="list-style-type: none"> • Manque de visibilité • Manque de collaboration entre les deux SI • Activités des SI à redéployer et rajeunir • SI de Musson sans local • Manque de dynamisme • Les cartes de promenades sont payantes et non accessibles en version numérique - Manque d'équipements d'accueil et de convivialité (barbecues...), d'endroits où s'arrêter - Balisage insuffisant ou manquant de clarté - Absence de places d'accueil des campings cars aménagées ou en collaboration avec les citoyens - Projet de musée trop axé sur la valorisation des collections - Projet du musée s'éternise 	<ul style="list-style-type: none"> • Promouvoir les personnalités historiques locales • Création de « point de vue » équipés de longue vue - Développer et centraliser le SI (avec local adapté) pour plus d'efficacité et/ou développer un service communal spécifique - Développer un restaurant tremplin (du type restaurant éphémère). Ouvrir un bar / un espace restauration éphémère à profit des associations locales ou des commerces locaux l'été à la MV de Signeulx près du chemin de liaison – Cussignière - Encourager la création d'hébergements insolites - Création d'aires de bivouacs - Créer une aire de mobil-homes - Créer une base de loisirs à côté du musée - Développer le système de camping « welcome in my garden » - Développer un circuit touristique thématique avec la Maison du tourisme sur la Commune (du type sentier des songes) - Rendre les cartes des promenades du SI accessible gratuitement en ligne
Santé	<ul style="list-style-type: none"> - Une initiative de regroupement des médecins généralistes est accompagnée par la commune (projet de création d'une maison médicale dans l'ancien presbytère) - Pharmacie 	<ul style="list-style-type: none"> - Manque de médecins (signalé à Mussy) - Deux médecins généralistes proches de la pension 	<ul style="list-style-type: none"> - Création d'une maison médicale à Musson (en cours) -
Développement durable, énergie	<ul style="list-style-type: none"> - Beaucoup d'habitants ont l'envie et le potentiel pour développer des activités durables - Plan d'action pour l'énergie durable en cours, notamment via collaboration avec PNG (Renova+, Gaume énergie, pollec) 	<ul style="list-style-type: none"> - Manque d'actions favorables à la diminution de notre consommation d'énergie - Manque de projets au niveau des citoyens (aspects énergétiques = crainte d'être exposé à d'autres frais) 	<ul style="list-style-type: none"> - Tendre vers l'autonomie énergétique, développer l'énergie au niveau local (exemple du village de Beckerich au Luxembourg) - Sensibilisation à la diminution de la consommation énergétique.

	<ul style="list-style-type: none"> - Action du CPAS sur thème de l'énergie (avec le GAS) 	<ul style="list-style-type: none"> - Peu de prise de conscience de l'importance de l'aspect énergétique (habitation et mobilité). Encore beaucoup d'abus involontaires constatés : moteur de voiture qui pourraient être coupés, éclairages nocturnes inutiles... - Manque de communication claires sur les aides existantes et les bons conseils à suivre - Maison communale très peu performante 	<ul style="list-style-type: none"> - Installation de bornes de recharge pour voitures et vélos électriques - Développer des projets qui soutiennent l'« autosuffisance » et l'économie circulaire - Soutenir les reconversions vers le durable - Développer l'alimentation saine dans les écoles - Développer des projets avec les citoyens pour les sensibiliser à l'aspect énergétique en lien avec le PAEDC - Créer un réseau de chaleur à Mussy-la-Ville : projet de construction de 10 maisons à côté de l'école et du stade de foot
Gestion et communication communale	<ul style="list-style-type: none"> - Administration communale accessible, conviviale et sympathique. La petite taille de la commune facilite la gestion communale du territoire. Une gestion de proximité s'est mise en place, caractérisée par une grande écoute des diverses demandes des citoyens. - Amélioration de la communication communale : nouveau bulletin communal, page facebook communale, site internet, logiciel inscription en ligne pour ATL) - Taux d'endettement communal très bas ; - Même si les moyens ne sont pas énormes, la commune parvient à faire de belles choses, avec une réelle volonté d'avancer, et d'inscrire la commune dans un développement original - Transfrontalier : des collaborations et projets communs existent (ex : chemin de liaison) 	<ul style="list-style-type: none"> - Augmentation de la dépendance aux subsides - Les habitudes acquises en profitant des services dans les communes voisines (ex : bibliothèque, centre culturel...) ne sont pas favorables au développement de nouveaux services à Musson - Certains projets trop gros finissent ou risquent de finir par être abandonnés - Site internet communal pas à jour et méritant diverses améliorations (ex : mise à jour données sur la chasse). - Manque de communication ou de vulgarisation des informations transmises. - Manque de consultation des riverains lors de la réalisation de projets (ex : aménagements de voiries). Outre la communication sur ce qui est fait, il est important que la commune communique pour mieux connaître les besoins des habitants - Manque de place se fait ressentir à l'administration communale (capacité atteinte) 	<ul style="list-style-type: none"> - Développer les services en ligne sur site internet communal - Diffuser une carte sur lieux et dates de chasse - Calendrier des événements de la commune - Poursuite de l'amélioration de la communication communale. - Développement de l'animation et de la mise à profit des projets réalisés (ex : maison de village Signeux, place de Mussy) - Développer une vraie stratégie de communication « jeunesse » <ul style="list-style-type: none"> • Utiliser les stories Facebook-Instagram • Avoir plus de vidéo – s'adresser directement aux jeunes en vidéo • Création d'une page « Instagram » à destination des jeunes reprenant uniquement les infos qui leur sont destinées et via laquelle les jeunes peuvent poser leurs questions

	<ul style="list-style-type: none"> - Inscription de la commune dans le supracommunal (ex : PNG, CR...) - La Commune gagne en professionnalisation 	<ul style="list-style-type: none"> - Communication entre les services administratifs et les élus pouvant encore être améliorée afin d'éviter les situations inconfortables (être mis devant fait accompli, ne pas être informé d'une action qui concerne les agents de terrain) - Communication communale mal adaptée aux plus jeunes (Bulletin communal, courrier, page facebook, ..), trop descendante 	
Equipement	<ul style="list-style-type: none"> - Personnels et matériel des travaux publics en augmentation - Réseau de distribution d'eau communal - Réduction des problèmes d'inondation à Mussy 	<ul style="list-style-type: none"> - Souci au niveau de la qualité du réseau : manque de débit (sur adsl). NB : un seul fournisseur - Engorgements fréquents et coulées de boues à Mussy et Willancourt - La couverture téléphonique est également très mauvaise dans certains villages. De plus, la proximité avec la France est problématique pour le choix du réseau. 	<ul style="list-style-type: none"> - Etre proactif sur la question des inondations et l'érosion (ex : haies avec saules têtards) - Solutionner les problèmes de connexion Internet à Signeux et améliorer l'équipement pour technologie numérique (ex : fibre optique)

Espaces avec potentiel de développement

Terrains communaux

- Ancien Hangar communal sur place de Musson : site à réaménager (ancien projet de maison multiservices mis en stand-by)
- Zone d'activité Palgé.
- Zone de loisirs de Musson : terrain acquis à l'arrière de l'administration communale.
- Ancien terrain de foot de Mussy: la buvette a été abattue.
- Ancienne école de Willancourt : bâtiment communal sur deux niveaux avec cours. Actuellement peu utilisé par les associations. Présence d'une autre salle privée (le cercle) dans le village.
- La Commune est propriétaire de toutes les églises, sauf celle de Baranzy.

Espaces privés évoqués lors des consultations

- Brasserie privée en vente à Mussy
- Salle l'émulation à Mussy



- Salle du cercle à Willancourt

Opération de
Développement
Rural

MUSSON



Annexe 8 – Compte rendu de la séance d'information – consultation des jeunes



Information-Consultation des jeunes

Vendredi 11.02.22, Maison de Village de Signeulx



Participants (17) :

Habitants

13 jeunes (7 de Mussy | 2 de Musson | 3 de Signeulx | 1 de Willancourt)

Voir liste en pièce jointe

Commune de Musson

Membres du Collège communal (4) : Daniel GUEBELS (Echevin DR), Valérie RECHT (Échevine), Christopher BONNIER (Echevin), Anne-Marie GOEURY (Présidente CPAS)

Représentant de l'administration communale : Carlo UGHI (Agent relais PCDR)

Fondation Rurale de Wallonie

Clémentine DESCAMPS et Nicolas LECUIVRE (Agents de développement)

Ordre du jour :

Introduction par Valérie Recht, Echevine de la jeunesse

Information

- * Qui sommes-nous?
- * Pourquoi êtes-vous là ?
- * Que va-t-on faire ce soir ?
- * À quoi cela va-t-il servir ?
- * Quelques exemples de projets réalisés

Consultation

- * Discussions en sous-groupes
- * Retour en plénière

Conclusion par Daniel Guebels, Echevin en charge du DR

INFORMATION

Voir présentation complète en annexe 2

Qui sommes-nous ?

La Fondation Rurale de Wallonie

Notre rôle :

- » Informer, conseiller et accompagner les communes dans leur ODR.
- » Aider la commune pour élaborer son PCDR, animer les étapes de participation citoyenne.
- » Conseiller la commune lors de la mise en œuvre des projets.

La Commune de Musson

Rôle de la Commune :

- » La commune de Musson, c'est d'abord un territoire composé de 6 villages.
- » La commune de Musson c'est aussi une administration avec du personnel permanent qui travaille à offrir aux citoyens des services publics du quotidien.
- » Au-delà des aspects administratifs, la commune peut aussi être porteuse de projet ! Pour cela des élus, sont à votre écoute !
- » Tous les 6 ans, les citoyens ont la possibilité de voter pour des personnes qui représenteront la Commune et qui seront en charge de prendre les grandes décisions. C'est le collège communal. La taille du Collège dépend de la taille de la commune, ici à Musson 5 élus composent le Collège communal. Ils ont chacun une compétence et des missions spécifiques.
- » Il s'agit de Valérie Recht, échevine de la jeunesse et de la culture, Daniel Guebels, échevin du développement rural et des travaux, Christopher Bonnier, échevin du sport, de l'aménagement du territoire et de la santé, Anne-Marie Goeury, Présidente de CPAS et Sylvie Guillaume qui est Bourgmestre et qui s'occupe notamment des compétences de Police, population, communication et environnement.
- » Ils apportent une vision et un programme de développement pour la commune au niveau local.

Le développement rural

Mais au-delà de la commune il y a d'autres niveaux de pouvoir...

- » La province
- » Les communautés
- » Les régions
- » Le fédéral

Pour certains projets très coûteux, la Commune peut recevoir des aides financières des autres niveaux de pouvoirs

Au niveau Régional, la Région wallonne aide les communes rurales à mettre en œuvre des projets qui ont pour objectifs d'améliorer le cadre de vie des habitants, y compris des plus jeunes. Ceux-ci sont repris dans un PCDR, Programme Communal de Développement Rural qui offre une vision de développement communal sur 10 ans.



Pourquoi êtes-vous là ?

L'essence même du développement rural est la participation citoyenne. Dans une Opération de Développement Rural, tout le monde a un rôle à jouer ! Y compris les plus jeunes.

a) La Commune de Musson

- » Les mandataires communaux sont les capitaines de cette opération communale.
- » Les employés de l'administration sont également des acteurs de première ligne qui dans le cadre de cette opération sont amenés à informer les habitants, à écouter et relayer des avis ou à signaler des éléments importants à prendre en compte.

b) Les citoyens et la Commission Locale de Développement Rural

- » Les habitants, notamment les plus jeunes, sont invités à des séances de travail pour réfléchir sur le présent et l'avenir de leur commune et pour proposer des pistes de solutions.
- » Une commission consultative (la CLDR) est mise en place pour définir les objectifs et les projets concrets à mettre en œuvre et pour agir en tant que relais auprès de la population (celle-ci est composée d' $\frac{1}{4}$ d'élus et de $\frac{3}{4}$ de citoyens). Un retour d'information régulier est assuré vers les habitants (bulletin communal, ...).

c) Les structures extérieures

- » Bureau d'étude Impact, auteur de programme : réalise l'analyse territoriale et stratégique de la commune. Le bureau d'étude est présent durant toute la phase d'élaboration du PCDR dont il est le concepteur.
- » La FRW – Fondation Rurale de Wallonie, organisme accompagnateur : conseille la commune pour la bonne mise en œuvre d'un débat démocratique et d'un partenariat entre mandataires, personnel communal et population ainsi que plus tard lors de la mise en œuvre des projets.
- » Le Service Public de Wallonie : DGO3 et le Cabinet du Ministre en charge du développement Rural

Chronologie de l'Opération de Développement Rural

Avant de pouvoir mettre en œuvre les projets, l'élaboration du programme s'étend sur près de 3 années et comprend 3 grandes phases



À quoi cela va-t-il servir ?

Tout ce que vous nous dirait ce soir, permettra de développer des projets sur la commune ! Par exemple :

- » Des projets de création de lieux de rencontres pour les jeunes,
- » La création de nouvelles activités,
- » Trouver des solutions en matière de mobilité, de logements pour tous les jeunes mussonais.



Opération de
Développement
Rural
MUSSON 2035

Quelques exemples de projets réalisés

La Commune de Musson a réalisé un premier PCDR (2009 – 2019), parmi les projets réalisés, ou en cours, on retrouve notamment :

- » L'aménagement de la place Abbé Alexandre Vital de Mussy-la-Ville
- » La création de la voie lente Signeulx-Baranzy
- » La création d'une maison de village à Signeulx
- » La création de 5 maisonnettes pour personnes âgées
- » Diverses actions immatérielles :
 - * Le Groupe de Travail « sentiers » en partenariat avec le SI
 - * La création de Musson Mémoire
 - * La création d'une charte environnementale
- » La création de 2 logements tremplins à Musson (en cours)
- » La création d'une maison rurale multiservices à Musson (en cours)

Opération de
Développement
Rural
MUSSON 2035

CONSULTATION

Méthode de travail

Les participants sont répartis en deux groupes. Les élus sont en retrait et ne participent pas aux réflexions au sein des groupes. Chaque groupe passe par deux tables de discussions thématiques.



Table 1 : Vivre à Musson (30')

- Identité
- Cohésion sociale | rencontres | solidarités
- Vie culturelle et sportive
- Lieux de rencontres
- Emploi
- Communication



Table 2 : Habiter à Musson (30')

- Logements
- Travailler
- Consommer
- Mobilité
- Environnement
- Tourisme

Sur base des accords et désaccords exprimés suite à une série d'affirmations, les animateurs amorcent un rapide échange sur les « pourquoi du comment », et font un tour rapide des avis que les jeunes ont sur une thématique.



Echanges en plénière

Suite aux deux tables de discussions, une synthèse des éléments récoltés est faite par les agents de développement de la FRW et un moment d'échanges (questions-réponses) entre les jeunes et les élus est organisé.



Fresque « Musson 2035 »

Pour conclure les échanges, les jeunes sont invités à réaliser une « fresque » reprenant leurs souhaits pour Musson dans 10ans.

Résultats

Table 1 : Vivre à Musson

Thème	Atouts	Faiblesses	Pistes
Identité	<ul style="list-style-type: none"> - Gaume : sentiment d'appartenance - pas de rivalité entre les villages chez les jeunes 	<ul style="list-style-type: none"> - les jeunes préfèrent leur village que leur commune - sentiment de « Musson capitale » et autres « petits villages » - sentiment que la N88 divise les villages (grand route = frontière) 	<ul style="list-style-type: none"> - créer des activités de rencontre pour les jeunes à l'échelle communale - donner une image plus « jeune » de la commune
Vie associative, sportive et culturelle	<ul style="list-style-type: none"> - Club des jeunes à Mussy - Projet Union - terrain multisport à Willancourt - terrains de foot existants 	<ul style="list-style-type: none"> - manque d'activités pour les adolescents et/ou activités existantes peu intéressantes (ex : jeux de société) - Pas de salle pour les jeunes à Mussy, Musson, Willancourt - Salle à Signeulx, mais pas utilisée par les jeunes - infrastructures sportives insuffisantes - obligation de se déplacer vers les autres communes - presque plus ou moins de fêtes dans les villages (fêtes foraines, fêtes de village) - salle du cercle à Mussy pas adapté pour les jeunes (sentiment d'être à la charge de... » - salles existantes principalement privées - problème de transports quand activités centralisées sur Musson - disparition des harmonies - clubs de foot disparaissent - terrains de foot pas entretenus et trop grands pour les petits groupes 	<ul style="list-style-type: none"> - avoir plus d'activités culturelles : relancer les stages de « création musicale », cours de musique → engagement d'un animateur socio-culturel - Avoir des activités pour les jeunes « décentralisées », pas toujours à Musson (demande notamment pour des activités 10-18 ans à Willancourt) - création de terrains multisports « CITY » dans tous les villages - Création d'un skate-park à Mussy (ex : Bertrix, Chenois) de niveau débutant en dur ou aménagé avec des éléments « WOOD structure » (ex : Arlon) - Création d'un terrain pour VTT dans les bois à Mussy ou Bike Park (ex : cessange) - créer des tournois inter villages (sport, foot, blind-test, ...) avec soirées, avec une optique « pour et par les jeunes » (+ un comité des jeunes pour son organisation) - développer un vrai lieu de rencontre pour les jeunes de la commune (UNION) avec des activités régulières (bar, soirée, activités, stages) avec de



			<p>l'espace pour danser, faire des activités</p> <ul style="list-style-type: none"> - relancer les fêtes foraines, villageoises - créer des clubs des jeunes dans les villages - rénover les salles existantes (notamment la salle de l'Etoile à Willancourt avec le premier étage pour les jeunes) - Avoir un local adapté pour le club des jeunes de Mussy (problème de voisinage) par exemple à proximité du terrain de foot / salle la renommée - relancer les harmonies
Cohésion sociale, convivialité	<ul style="list-style-type: none"> - beaucoup de jeunes à Mussy avec le souhait de se rencontrer faire connaissance - utilisation de la place comme lieu de rencontre à Mussy 	<ul style="list-style-type: none"> - Les habitants ne se connaissent plus et se côtoient peu - pas d'écoles secondaires >>> amis sur d'autres villages / communes - à Mussy et Musson : plainte de certains habitants quand les jeunes se réunissent sur la place - Sabotage par les habitants de certains espaces aménagés pour les jeunes à Mussy - espaces de rencontres existants pas toujours adaptés (pas d'abris en cas de pluie, pas de poubelles, à destination des plus petits, ...) - prix des salles privées / villageoises excessif pour les jeunes (300€/soirée) - problème de confiance : tous les jeunes sont punis alors qu'ils ne sont pas tous des casseurs - seulement deux cafés à Musson pour public âgé 	<ul style="list-style-type: none"> - Créer des lieux de rencontres (intérieurs et extérieurs) * MUSSY : <ul style="list-style-type: none"> » Près du terrain de foot : Skate-park + terrain « CITY » » Local pour le CDJ » Installer poubelle au lavoir * WILLANCOURT : <ul style="list-style-type: none"> » terrain multisport à Willancourt « trop fermé » → ouvrir l'espace et l'adapter pour la pratique du roller et du vélo » Créer un local pour les jeunes – salle de l'Etoile * SIGNEULX : <ul style="list-style-type: none"> » Créer une zone de rencontre « abritée » avec tables sur la piste cyclable // mettre des petits modules sportifs (ex : Gorcy - musculation, ...) » Créer une salle d'arcade * MUSSON <ul style="list-style-type: none"> » Projet UNION : local des jeunes avec flipper, babyfoot, accès extérieur, bar, petit



			<p>podium, ... où les jeunes peuvent se retrouver (type MJ) >>> importance de rassembler au même endroit les aménagements</p> <ul style="list-style-type: none"> » Avoir un local musique » Avoir un espace « piscine – zone de baignade – fontaine » pour se rafraîchir en été <p>* BARANZY</p> <ul style="list-style-type: none"> » CITY près du Hall sportif » Laisser libre accès au centre sportif aux jeunes <p>- Avoir des salles à louer avec des prix préférentiel pour les jeunes (soirée anniversaire, ..)</p>
Emploi	-Proximité Luxembourg	<p>- Peu d'opportunités d'emplois pour les jeunes sur la commune</p> <p>- stages de vacances pas bien payés</p> <p>- Manque de variabilité dans les débouchés au Luxembourg</p>	<p>- Engager des jeunes pendant les congés scolaires pour mettre en place des activités pour les jeunes et/ou travailler à la communication de la commune</p>
Communication		<p>- zones blanches sur la commune / problèmes de réseaux</p> <p>- Communication communale mal adaptée aux plus jeunes (Bulletin communal, courrier, page facebook, ..), trop descendante</p>	<p>- développer une vraie stratégie de communication « jeunesse »</p> <ul style="list-style-type: none"> * Utiliser les stories Facebook-Instagram * Avoir plus de vidéo – s'adresser directement aux jeunes en vidéo * Création d'une page « Instagram » à destination des jeunes reprenant uniquement les infos qui leur sont destinées et via laquelle les jeunes peuvent poser leurs questions



Table 2 : Habiter à Musson

Les jeunes des deux groupes font le constat d'une très grande différence entre les villages situés le long de la N88 (Signeulx, Baranzy et Musson) et ceux situés plus au Nord (Mussy, Gennevaux et Willancourt). Ceux du Nord jouissent d'un cadre de vie et d'un tissu social beaucoup plus riche, mais de difficulté de mobilité plus fortes. L'implantation systématique de projets sur Musson leur semble peu adaptée pour le secteur de la jeunesse.

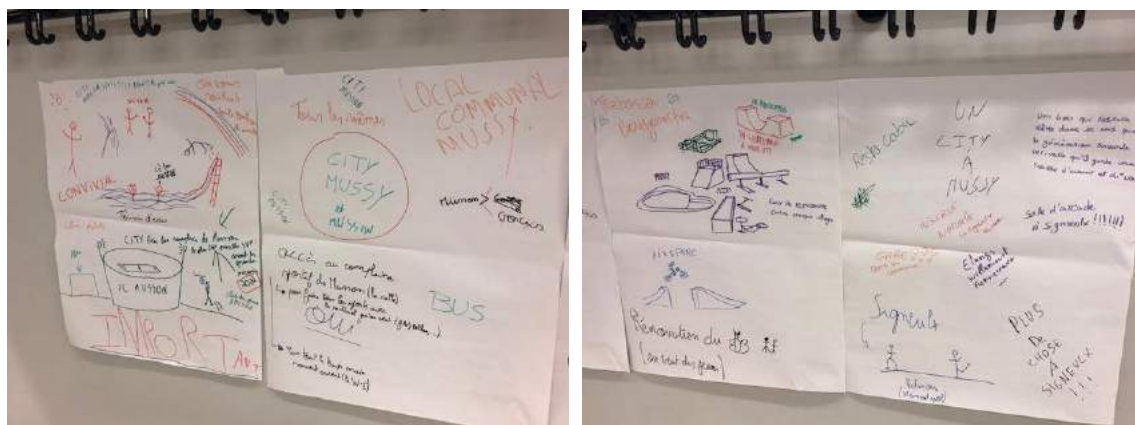
Thème	Atouts	Faiblesses	Pistes
Cadre de vie, environnement	<ul style="list-style-type: none"> - Situation intéressante (en Gaume) - Villages ruraux - Tranquillité et calme - Beaux paysages - Accès à la nature (ex : marais cussignière) - Plaine de jeux dans le village - Places de Musson et de Mussy 	<ul style="list-style-type: none"> - Simplicité du décor (rien à part des champs, des bois) - Manque d'endroits où se regrouper (absence de parcs, d'espaces de rencontre en extérieur) - Manque d'acceptation des habitants vis-à-vis des regroupements de jeunes - Dégradation de certains lieux - Manque d'entretien des plaines de jeux - perte d'identité du village 	<ul style="list-style-type: none"> - Créer des lieux de rencontres (intérieurs et extérieurs)
Logement, habitat, aménagement du territoire	<ul style="list-style-type: none"> - Maisons 4 façades 	<ul style="list-style-type: none"> - Musson est une commune purement résidentielle : il n'y a pas grand-chose à faire, très peu de raisons de se déplacer (on ne vient jamais à Musson sauf pour la pharmacie ou le centre sportif). - Les gens viennent s'installer pour profiter d'un lieu tranquille non loin de leur travail. Le village devient un village dortoir. L'interconnaissance diminue - Manque d'harmonie dans l'habitat - Prix de l'immobilier 	<ul style="list-style-type: none"> - Aider les jeunes à s'installer
Mobilité, sécurité routière	<ul style="list-style-type: none"> - Chemin de liaison Signeulx-Baranzy - Transports en commun existants (surtout aisé pour les villages le long de la N88) 	<ul style="list-style-type: none"> - N88 : point noir qui impacte tous les villages de la commune (trop de trafic, vitesse excessive) - Mauvais état ou absence de trottoirs (N88, rue 	<ul style="list-style-type: none"> - aménagements de sécurité (obstacles en « dur ») pour limiter la vitesse - Développement d'une liaison bus Mussy-Saint-Léger afin de pouvoir rejoindre Arlon plus facilement



		<p>Bellevue, Marcel Niessen et Jean Laurent)</p> <ul style="list-style-type: none"> - Stationnement sur les trottoirs - Manque de bus. Peu de bus hors période scolaire. (ex : Mussy : 1 seul bus le WE). Difficulté pour rejoindre Arlon - Manque de covoiturage. - Certains arrêts de bus sont mal situés - Manque de pistes cyclables. Pistes cyclables inexistantes entre certains villages - manque de sécurité sur certaines routes 	<ul style="list-style-type: none"> - création de trottoirs et libération des trottoirs envahis - installer un système de feu (si on dépasse la vitesse le feu passe au rouge) - Développer le covoiturage (attention : l'autostop n'est pas une pratique que les jeunes connaissent) - création de liaisons cyclables/piétonnes sécurisées entre les villages * Musson – Gennevaux – Willancourt * Willancourt – Mussy-la-Ville <p>Mussy-la-Ville - Signeulx</p>
Développement économique, commerces	- Commerces existants	<ul style="list-style-type: none"> -Manque d'accompagnement des projets - 	- Développer l'accompagnement des projets économiques locaux
Agriculture	-Une agriculture encore traditionnelle, familiale, saine et respectueuse de l'environnement	<ul style="list-style-type: none"> -Difficulté pour maintenir les exploitations familiales - Peu de réelle volonté de fonctionner avec les produits locaux (les gens s'intéressent, mais retourne rapidement vers grandes surfaces) 	- Aider à maintenir les exploitations agricoles familiales, notamment par le développement d'un lieu de vente commun centralisé
Tourisme	<ul style="list-style-type: none"> - Potentiel existant pour développement tourisme vert (rando, chemins, sentiers) -Musée minier en projet - Gîte de Willancourt fonctionne bien 	<ul style="list-style-type: none"> - Projet musée minier s'éternise - Manque de points d'intérêts - Manque de logements -Manque de lieux de restauration 	-Développement du tourisme vert
Equipement		Problème de connexion Internet à Signeulx	



Fresque « Musson 2035 »



LES SUITES

Prochaines étapes

Les prochaines étapes suivies pour la phase d'élaboration du programme sont les suivantes :

Mars 2022

- ★ **Mise en place de la Commission Locale de Développement Rural** : La CLDR, organe consultatif, est le lieu de l'expression citoyenne, du débat démocratique. Sa composition reflète la population et assure une représentativité de celle-ci selon différents critères (villages, tranches d'âge, professions, ...).

De 2022 à 2024

- ★ **Les groupes de travail** : séances thématiques ouvertes à tous citoyens. Le rôle des réunions sera de définir des objectifs et des pistes de projets.
- ★ **Stratégie et projets** : La CLDR va ensuite utiliser toutes les informations récoltées précédemment pour proposer une stratégie globale pour la commune et une série de projets qui permettront d'y parvenir.



Pour la Fondation Rurale de Wallonie

Clémentine Descamps | Nicolas Lecuivre
Agents de développement



ANNEXE 1

Participants (17)

	NOM	Prénom	Village	Conseil communal
M.	BONNIER	Christopher	Musson	X
Mme	BRION	Léa	Mussy-la-Ville	
M.	CERRA	Enzo	Mussy-la-Ville	
M.	DIVOY	Arthur	Mussy-la-Ville	
Mme	GEORGE	Fiona	Signeulx	
M.	GERGEN	Théo	Signeulx	
Mme	GODARD	Sophie	Willancourt	
Mme	GOEURY	Anne-Marie	Musson	X
M.	GUEBELS	Daniel	Musson	X
M.	HANCK	Ludovic	Mussy-la-Ville	
M.	JOLAS	Maxime	Signeulx	
M.	LANGLOIS	Edouard	Mussy-la-Ville	
Mme	RECHT	Valérie	Mussy-la-Ville	X
M.	THERER	Faustin	Mussy-la-Ville	
M.	THERER	Sacha	Mussy-la-Ville	
M.	VASSAUX	Arthur	Musson	
M.	YANS	Théo	Musson	

Autres (3)

	NOM	Prénom	Organisme
Mme	DESCAMPS	Clémentine	FRW
M.	LECUIVRE	Nicolas	FRW
M.	UGHI	Carlo	Commune de Musson





INFORMATION CONSULTATION

11 février 2022

IC Jeunes



Ordre du jour

Information

- * Qui sommes-nous?
 - La FRW
 - La Commune de Musson
- * Pourquoi êtes-vous là ?
- * Que va-t-on faire ce soir ?
- * À quoi cela va-t-il servir ?
- * Quelques exemples de projets réalisés

Consultation

- * Discussions en sous-groupes
- * Retour en groupe



Pour démarrer...



Opération de
Développement
Rural

MUSSON 2035



Qui sommes nous?



Fondation Rurale de Wallonie

Clémentine DESCAMPS
Nicolas LECUIVRE
Agents de développement

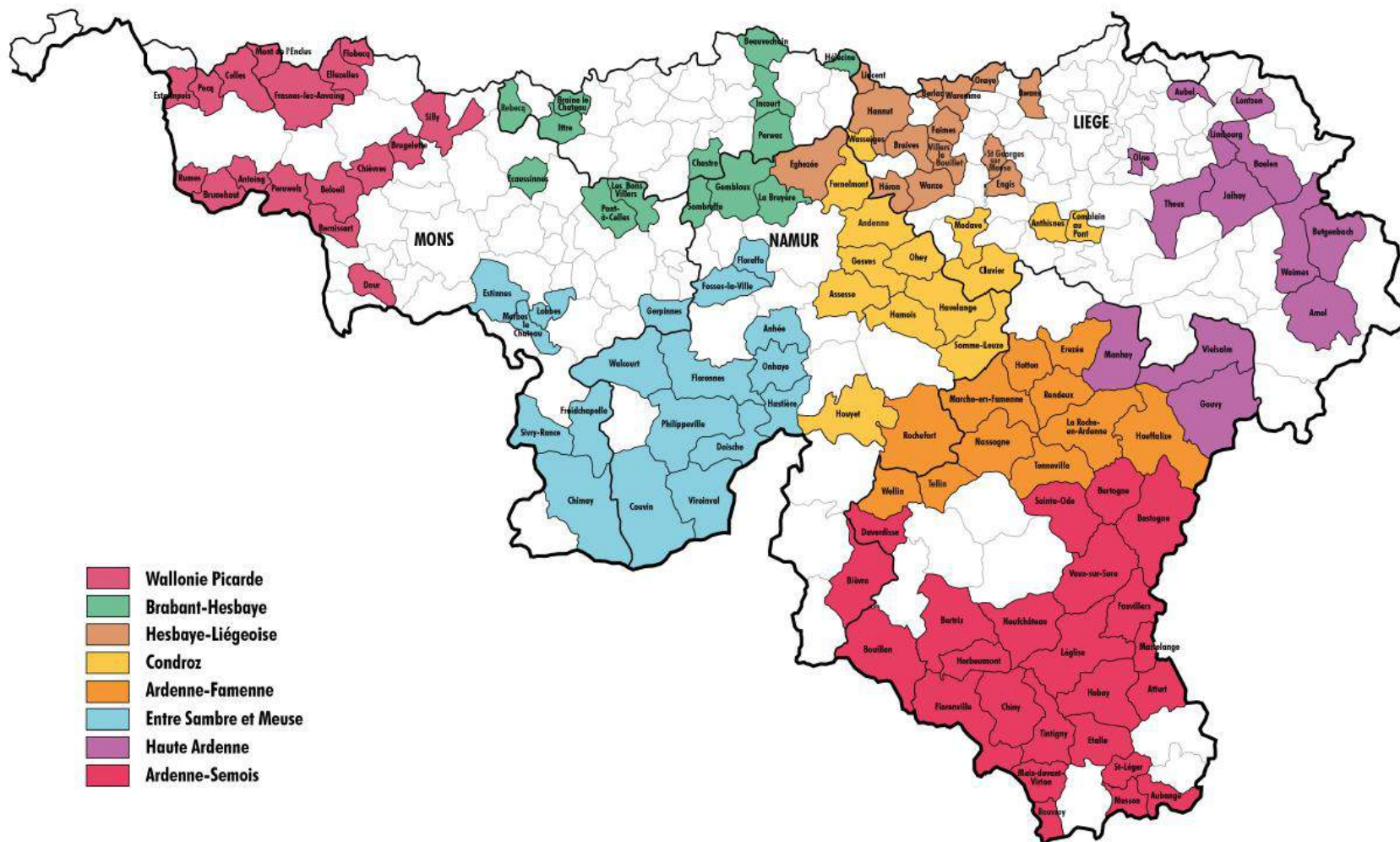


Opération de
Développement
Rural

MUSSON 2035



Opérations de développement rural accompagnées par la FRW



Octobre 2019

Opération de
Développement
Rural

MUSON 2035



La commune de Musson



Opération de
Développement
Rural

MUSSON 2035



La Commune de Musson



COMMUNE

LES SERVICES PUBLICS
dans notre vie quotidienne

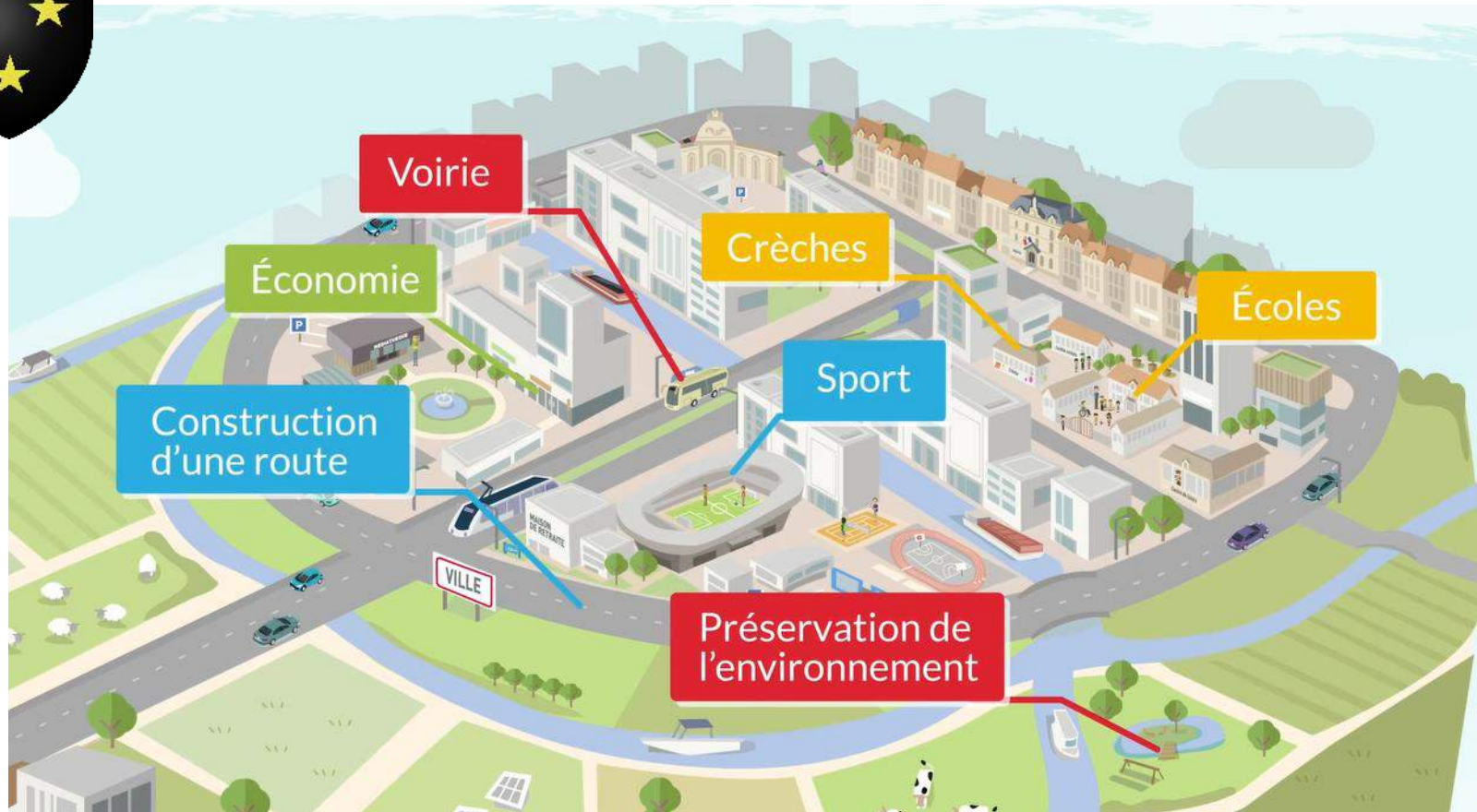


Opération de
Développement
Rural

MUSSON 2035



La Commune de Musson



Opération de
Développement
Rural

MUSSON 2035



La Commune de Musson



Opération de
Développement
Rural

MUSSON 2035



La Commune de Musson



Opération de
Développement
Rural

MUSSON 2035

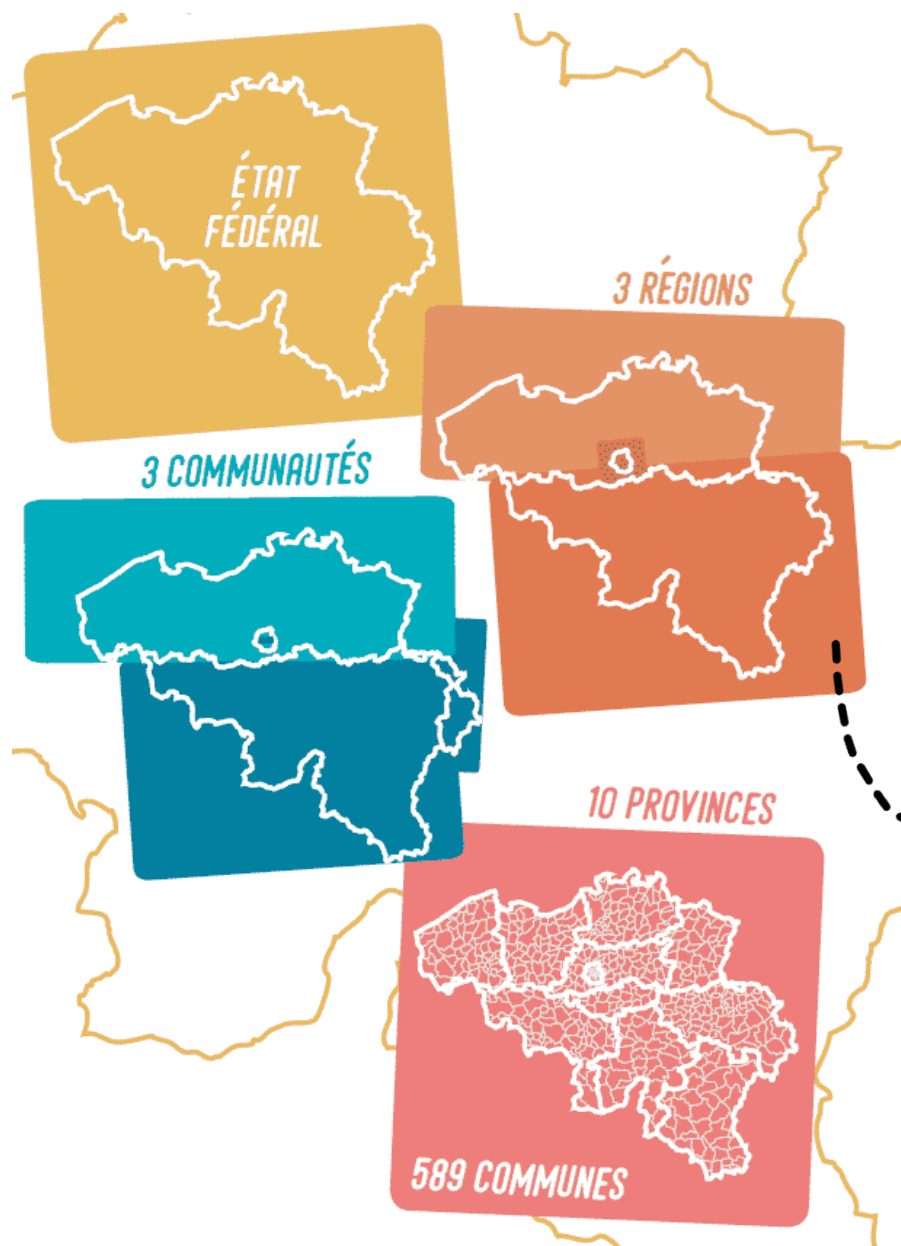


Pourquoi êtes-vous là ?

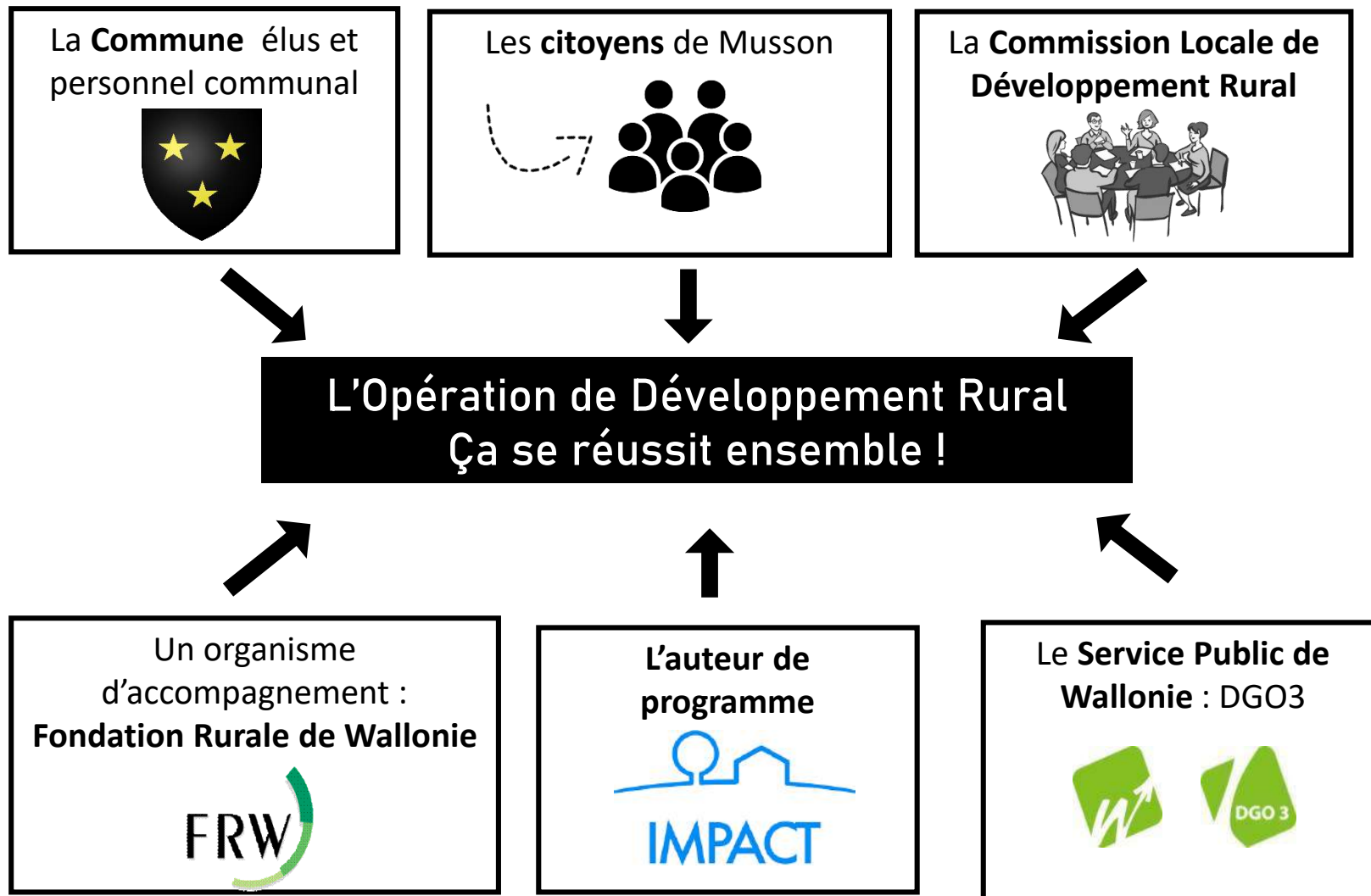
Un budget
« Développement Rural »
pour aider à financer
certains projets matériels

Lancer un PCDR
P = programme
C = communal
D = de Développement
R = Rural

Objectif = améliorer la qualité de
vie des habitants en valorisant
les ressources locales

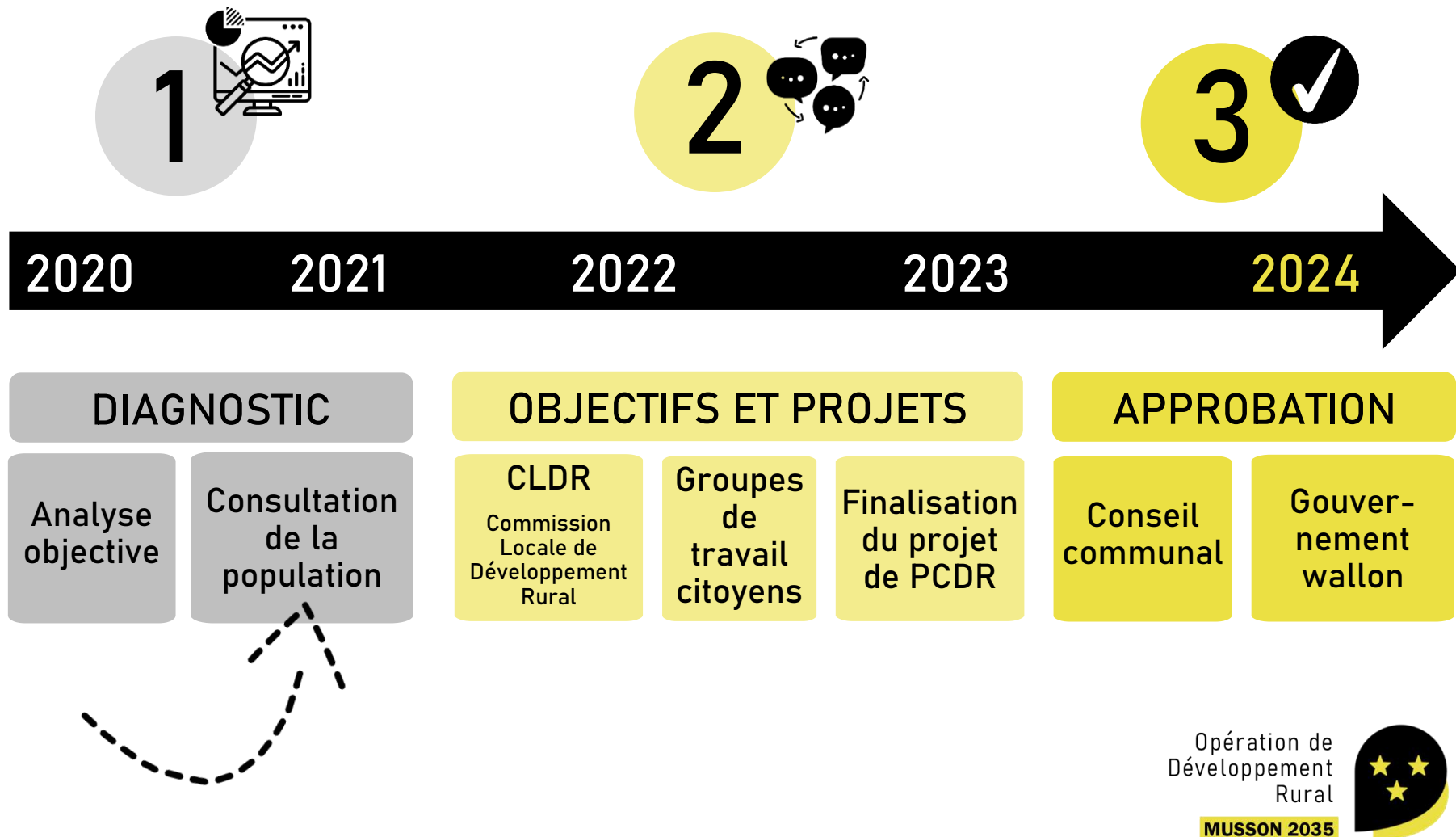


La place des jeunes



Que va-t-on faire ce soir ?

3 GRANDES PHASES



Opération de
Développement
Rural

MUSSON 2035



À quoi cela va-t-il servir ?



Opération de
Développement
Rural

MUSSON 2035



Exemples de projets réalisés

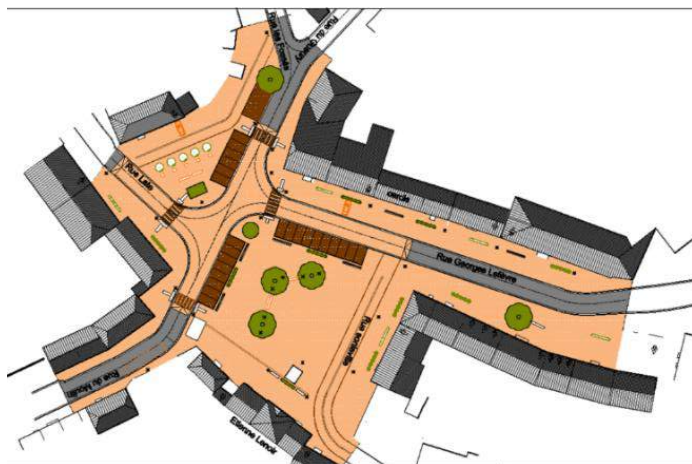
Bilan 1^{er} PCDR

Opération de
Développement
Rural

MUSSON 2035



Place de Mussy-la-Ville

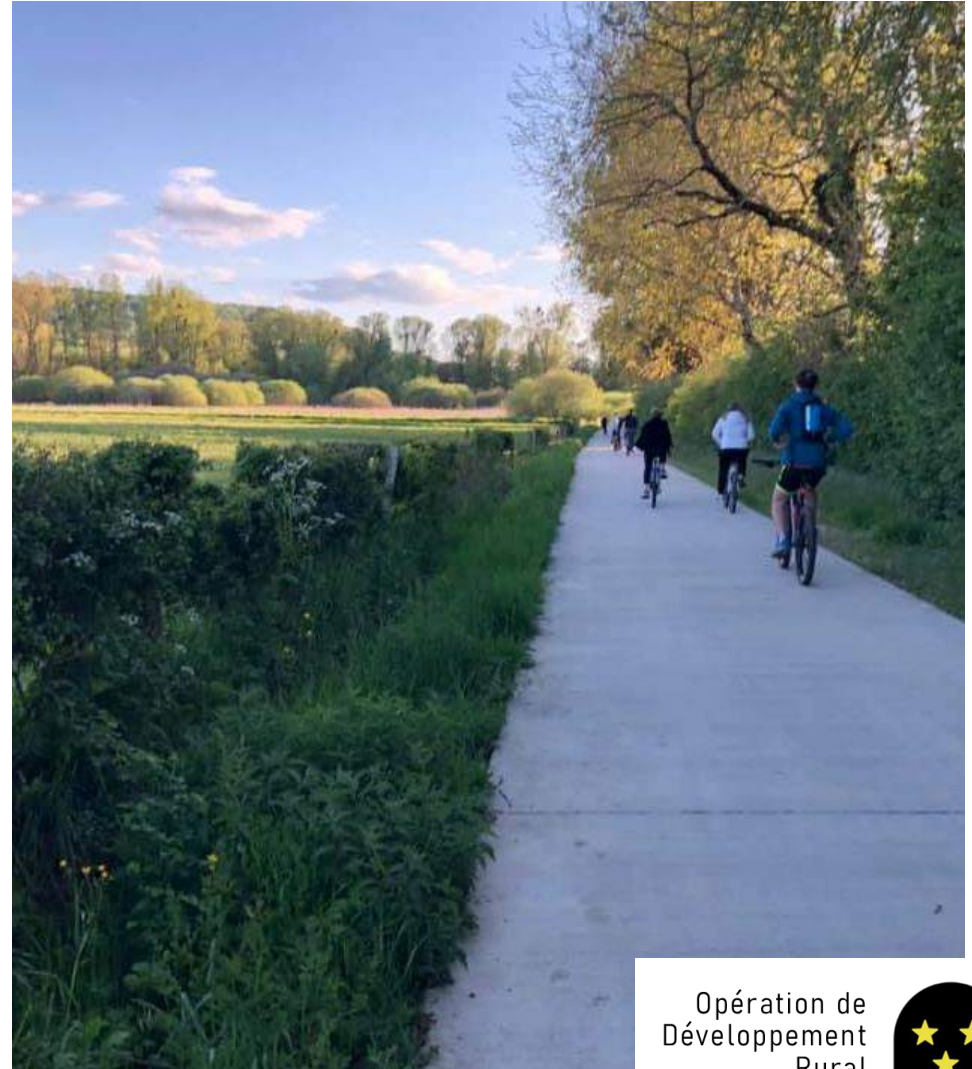


Opération de
Développement
Rural

MUSSON 2035



Voie lente Signeulx-Baranzky



Opération de
Développement
Rural

MUSSON 2035



Maison de village à Signeulx



Opération de
Développement
Rural

MUSSON 2035



Maisonnettes pour aînés



Opération de
Développement
Rural

MUSSON 2035



Actions diverses



Charte environnementale des habitants de la commune de Musson



Une initiative de la Commune de Musson réalisée dans
le cadre de son Opération de Développement Rural' ---
collaboration avec la Fondation Rurale de Wallonie



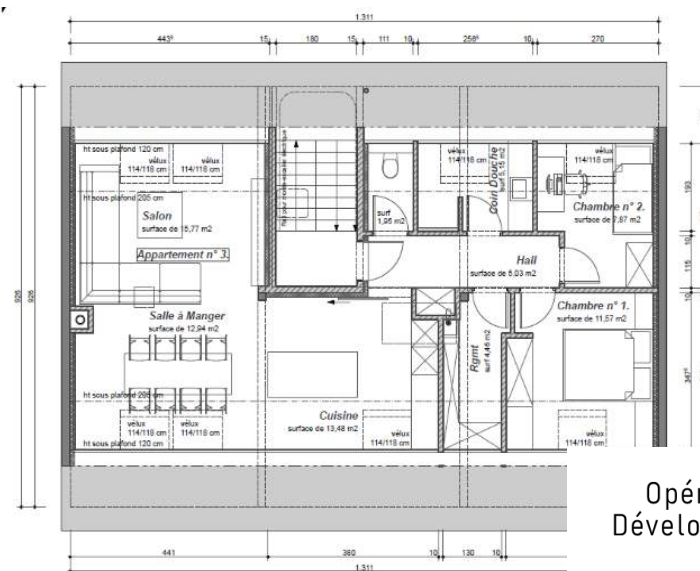
Opération de
Développement
Rural

MUSSON 2035



—🕒→
en cours

Logements tremplins



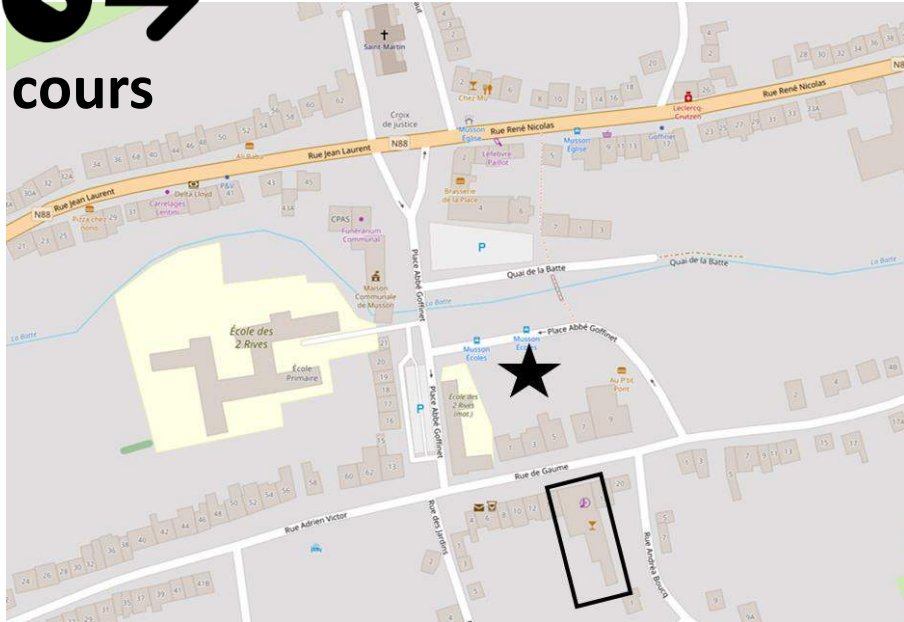
Opération de
Développement
Rural

MUSSON 2035



Maison Rurale Multiservices

— 0 —→
en cours



Opération de
Développement
Rural

MUSSON 2035



Opération de
Développement
Rural

MUSSON 2035




Consultation


Fonctionnement

1. Travail en sous-groupes (2x30min)

Deux tables de discussions



VIVRE À MUSSON



HABITER À MUSSON

2. Mise en commun (30min)

Opération de
Développement
Rural

MUSSON 2035



Opération de
Développement
Rural

MUSSON 2035



Synthèse

Opération de
Développement
Rural

MUSSON 2035



Musson 2035 ?

Opération de
Développement
Rural

MUSSON 2035



Et la suite... ?

Suivre l'ODR

- * Sur le site communal : www.musson.be
- * Dans les bulletins communaux
- * Toutes-boîtes
- * Presse
- * Site dédié à l'ODR ! www.musson2035.info
- * Sur Facebook :



MAIS SURTOUT....

Opération de
Développement
Rural

MUSSON 2035





**Parlez-en
autour de vous !**



**Merci pour votre
participation !**

Nicolas & Clémentine

Annexe 9 – Comptes rendus des séances de la CLDR



Séance de la CLDR

Mercredi 16.03.22, maison de village de Signeulx



Participants (33) :

Membres de la CLDR

30 personnes (Voir liste en pièce jointe)

Dont, pour le Collège de Musson : Sylvie GUILLAUME (Bourgmestre), Daniel GUEBELS (Echevin DR), Anne-Marie GOERY (Présidente CPAS)

Invités

Représentant de l'administration communale : Carlo UGHI (Agent relais PCDR)

Fondation Rurale de Wallonie : Clémentine DESCAMPS et Nicolas LECUIVRE (Agents de développement)

Ordre du jour :

1. Introduction par Sylvie Guillaume et Daniel Guebels
2. Animation brise-glace
3. L'ODR : Pourquoi nous sommes là, qui est qui ?
4. La CLDR
 - a. Présentation des membres de la CLDR
 - b. Description des rôles de la CLDR
 - c. ROI
 - d. Programme de travail
 - e. Photo de groupe
5. Divers

Documents remis aux participants :

Farde d'accueil comprenant un feuillet explicatif sur la démarche ODR, sur le contenu d'un PCDR, les membres de la CLDR et le Règlement d'ordre intérieur (ROI) de la CLDR

INTRODUCTION

Suite au mots d'accueil de Sylvie Guillaume et Daniel Guebels, est proposée une courte animation brise-glace (axée sur l'interconnaissance).

Les participants, debout dans la salle, doivent se placer dans l'ordre alphabétique de leurs prénoms. Après un tour de présentation, ils doivent se regrouper par village.

INFORMATION SUR L'OPERATION DE DEVELOPPEMENT RURAL

1. Qu'est-ce qu'une ODR ?

- » Il s'agit d'un processus qui a pour objectif d'améliorer la qualité de vie des habitants en valorisant les ressources locales
- » C'est une démarche communale cadrée par un décret de la RW, qui repose sur la participation continue des citoyens et qui consiste à mener une réflexion globale (sur l'ensemble du territoire communal et sur tous les domaines de la vie).
- » Elle se concrétise par la définition et la mise en œuvre d'un plan d'action (Programme Communal de Développement Rural - PCDR).

2. Quels sont les acteurs impliqués et leurs rôles ?

a) La Commune de Musson

- » Les mandataires communaux sont les capitaines de cette opération communale.
- » Les employés de l'administration sont également des acteurs de première ligne

b) Les citoyens et la Commission Locale de Développement Rural

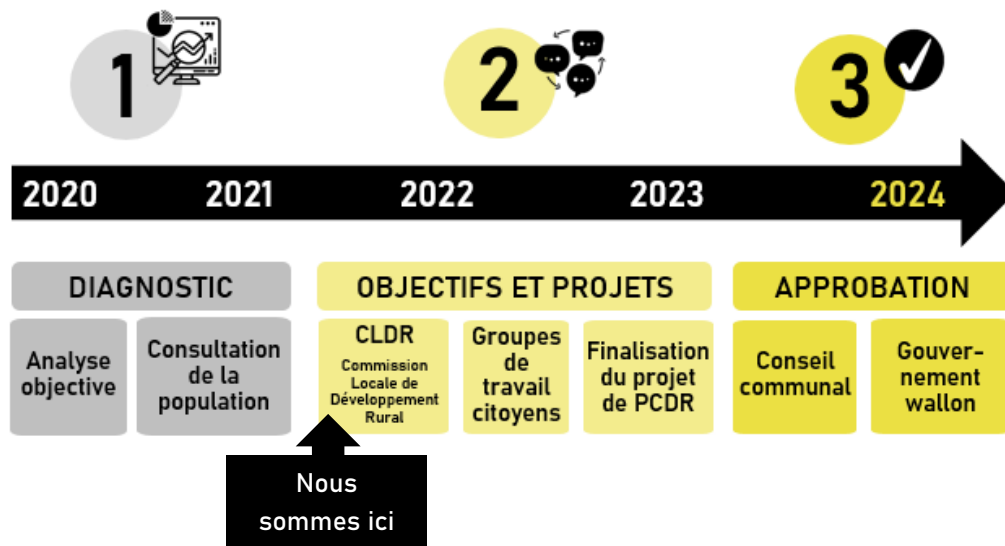
- » Les habitants sont invités à des séances de travail pour réfléchir sur le présent et l'avenir de leur commune et pour proposer des pistes de solutions.
- » Une commission consultative (la CLDR) est mise en place pour définir les objectifs et les projets concrets à mettre en œuvre et pour agir en tant que relais auprès de la population (celle-ci est composée d' $\frac{1}{4}$ d'élus et de $\frac{3}{4}$ de citoyens). Un retour d'information régulier est assuré vers les habitants (bulletin communal, ...).

c) Les structures extérieures

- » Bureau d'étude Impact, auteur de programme : Le bureau d'étude est présent durant toute la phase d'élaboration du PCDR dont il est le concepteur.
- » La FRW – Fondation Rurale de Wallonie, organisme accompagnateur : conseille la commune et anime les débats citoyens.
- » Le Service Public de Wallonie : DGO3 et le Cabinet du Ministre en charge du développement Rural

3. Chronologie de l'Opération de Développement Rural

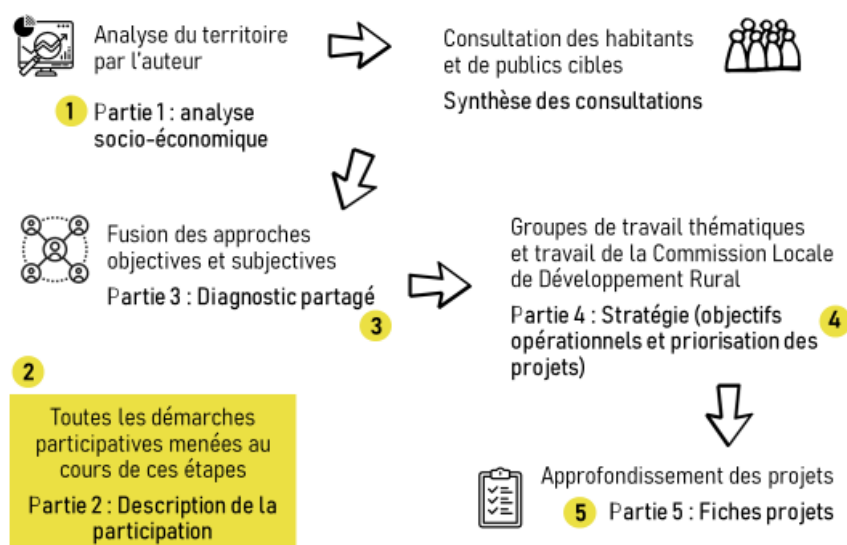
Avant de pouvoir mettre en œuvre les projets, l'élaboration du programme s'étend sur près de 3 années et comprend 3 grandes phases :



Etapes réalisées lors de la phase diagnostic

- * Visite de terrain
- * Rencontre de 18 personnes ressources
- * Rédaction par l'auteur d'une analyse socio-économique du territoire (Partie I)
- * Rédaction par FRW du Bilan de la 1ère ODR
- * Rencontre du personnel communal
- * Info-consultation dans les villages + en ligne
- * Rencontre de la CCATM
- * Rencontre du CCCA
- * Consultation des jeunes

4. Approche méthodologique globale pour la rédaction du PCDR



Etapes à venir (plus de détails dans « Les suites »):

- * Actuellement, l'auteur de programme travaille sur la rédaction du diagnostic partagé, croisement entre son analyse (partie I) et la synthèse des consultations. La CLDR sera prochainement amenée à analyser ce travail
- * L'étape suivante est celle des groupes de travail. Ce sont des séances thématiques ouvertes à tous citoyens, dont le rôle est de définir des objectifs et des pistes de projets.

FONCTIONNEMENT DE LA CLDR



Speed meeting : tour de table des motivations

Chacun se présente en mettant en évidence ce qu'il souhaite parmi ces éléments :

1. Nom – Prénom
2. Village
3. Vos motivations pour la CLDR
4. Thématique de prédilection
5. Mon lieu préféré sur la commune de Musson

Les motivations principalement évoquées :

- Participer au développement de ma commune
- Représenter mon village (car je l'apprécie particulièrement)
- M'investir pour mon lieu de vie
- Faire avancer les choses
- Dynamiser la vie dans les villages
- Créer plus de convivialité
- Préserver
- Amener des idées et être à l'écoute de celles des autres
- Poursuivre mon investissement auprès de la commune (car déjà dans une autre commission ou dans l'ancienne CLDR)

Les intérêts des membres pour certaines thématiques particulières :

Jeunesse, environnement, nature, mobilité, paysage, culture, sport, histoire, convivialité, rencontre, voisinage, productions locales, espaces de détente et de jeux, activités, tourisme, patrimoine, social, aînés, sécurité



Quelques lieux très appréciés :

Village, place (et cercle) de Mussy, campagne de Musson, Bois de Mussy, marais de la Cussignière et voie lente Signeulx-Baranzay, chemins de campagne, plaine de jeux et campagne de Willancourt, bois de Musson, sa mine et son point de vue, ...

Description des rôles de la CLDR

Un espace d'expression citoyenne

La CLDR, organe consultatif, est le lieu de l'expression citoyenne, du débat démocratique.

Sa composition reflète la population et assure une représentativité de celle-ci selon différents critères (villages, tranches d'âge, professions, ...).

Cette commission est constituée pour toute la durée de l'Opération de développement rural (ODR).

Un vecteur de l'information

En tant que relais auprès de la population, le membre de la CLDR a pour tâche d'assurer la circulation de l'information qui concerne l'Opération de développement rural.

Un lieu de construction d'avis collectifs

Les idées et avis que les membres de la CLDR émettent sont discutés en assemblée afin de représenter au mieux l'intérêt collectif. De ces avis découlent des décisions concernant l'avenir de la commune et de ses habitants.

Un espace de suivi des projets du PCDR

Une fois le PCDR approuvé par le gouvernement wallon, les membres de la CLDR ont pour tâche d'assurer le suivi des projets et actions de la CLDR et de participer à leur mise en œuvre, en veillant au respect du processus de concertation. Elle est force de proposition.

La CLDR est également chargée d'assurer l'évaluation de l'ODR et d'établir un rapport sur son fonctionnement et sur l'état d'avancement de l'Opération de Développement Rural.

Les engagements des animateurs FRW

- ⇒ Des animations variées afin de correspondre à tous les profils
- ⇒ Des réunions préparées
- ⇒ Une facilitation du travail afin de réduire la longueur du processus
- ⇒ Une transparence dans le travail de digestion des résultats
- ⇒ Un partage de la parole entre les participants
- ⇒ Une durée des réunions limitée à 2h
- ⇒ **Importance d'une certaine confiance mutuelle**

Quelques règles d'or

- ⇒ Prévenir de son absence aux réunions >>> outil framadata pour indiquer facilement votre disponibilité en ligne
- ⇒ Penser à l'intérêt pour la collectivité et aux générations futures
- ⇒ Respecter toutes les idées et personnes, sans juger
- ⇒ Veillez à ce que chacun puisse s'exprimer
- ⇒ Avoir confiance et exprimer ses craintes et questionnement



REGLEMENT D'ORDRE INTERIEUR DE LA CLDR

Les agents de la FRW mettent en évidence différents éléments clés du ROI



Membres

- ⇒ Daniel Guebels, Echevin, est le président de la CLDR de la Commune de Musson.
- ⇒ La CLDR se compose de : 30 citoyens et 6 élus.
- ! Cette composition peut évoluer
- Question : en cas de démission/décès, comment un membre est-il remplacé ?
 - » Le nombre de membres peut être réduit (passer de 36 à 32 membres par exemple).
 - » Une réserve de candidat a été constituée. Le membre démissionnaire pourra éventuellement être remplacé par un candidat de la réserve représentant le même profil que lui (village, genre, ...).
 - » En cas de nombreuses démissions, un nouvel appel à candidatures pourra être lancé.
- ⇒ L'ensemble des membres, effectifs et suppléants, sont convoqués de plein droit aux réunions de la Commission et y ont les mêmes prérogatives dont notamment le droit de vote.
- ⇒ Tout membre est libre de se retirer en le notifiant par lettre au Président.

La composition de la CLDR de Musson est bien représentative de la population communale :

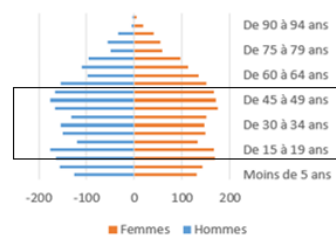
	citoyens	élus	total	%
F	11	4	15	42
M	19	2	21	58

Profils socio-économique

Actifs dans le monde associatif 13

Retraités	5
employés	3
Secteur construction Architecture	4
Profession libérale Indépendant	1
secteur bancaire manager LUX	4
Profession médicale Scientifique	2
Agriculture Environnement	3
Secteur public Administration	2
Enseignement Jeunesse	4
Formation Socio-culturel Social	3
études socio	1
informatique	2
cuisinier boucher	2
total	36

	citoyens	élus	total
<30	2	0	2
[31-40]	4	1	5
[41-50]	9	0	9
[51-60]	7	2	9
[61-70]	8	3	11
>70	0	0	0

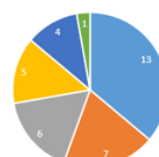


habitants par village		
Village	habitants	%
Musson	1853	39%
Mussy-la-Ville	1172	25%
Baranzy	760	16%
Signeulx	545	12%
Willancourt	331	7%
Gennevaux	50	1%
total	4711	100%

CLDR par village		
Village	membres	%
Musson	13	36%
Mussy-la-Ville	7	19%
Baranzy	6	17%
Signeulx	5	14%
Willancourt	4	11%
Gennevaux	1	3%
total	36	100%



■ Musson ■ Mussy-la-Ville ■ Baranzy
■ Signeulx ■ Willancourt ■ Gennevaux



■ Musson ■ Mussy-la-Ville ■ Baranzy
■ Signeulx ■ Willancourt ■ Gennevaux





Fonctionnement

- ⇒ Quorum de participation de 50 % (hors quart communal) >>> si pas atteint, report de la réunion à 15 jours (sans quorum) pour valider une décision
- ⇒ Démissions des membres (hors quart communal) lors du rapport annuel de la CLDR en mars
 - » Courrier pour demander la volonté ou non de poursuivre si
 - » 3 absences (excusés ou non) consécutives
 - » Absent ou excusé sans motif valable à plus de 75% des réunions sur deux années consécutives
- ! Un registre des présences sera tenu par le secrétariat (FRW)
- ⇒ Minimum de 4 réunions par an de la CLDR >>> en période d'élaboration +/- 8 réunions/an
- ⇒ Convocation des membres au moins 10 jours ouvrables avant la date de réunion >>> courrier électronique (ou écrit si demande spécifique)
- ⇒ Tout membre empêché d'assister à une réunion de la CLDR doit en avertir prioritairement le Président ou le secrétaire (FRW).
- ⇒ Les invitations et envois des comptes-rendus des réunions se font sous format informatique.
- ⇒ Le compte rendu sera transmis au plus tard au moment de la convocation pour la réunion suivante.
- ⇒ Les documents seront mis en ligne sur le site de l'ODR : www.musson2035.info
- ⇒ Les propositions de la Commission à l'autorité communale sont déposées suivant la règle du consensus. Toutefois, en cas de blocage, un vote peut être organisé à la majorité simple des membres présents.
- ⇒ Les séances de la CLDR ne sont pas publiques. Toutefois, en cas de besoin, la Commission peut inviter, avec l'accord du Président, des personnes extérieures.
- ⇒ Un membre de la Commission ne peut participer à un vote concernant des objets auxquels il a un intérêt particulier à titre privé.

Respect de la vie privée

Les membres de la CLDR acceptent que les images prises en cours de réunions ou d'événements puissent être utilisées par la Commune et la FRW pour des articles, présentations, annonces ... découlant de l'ODR. Tout membre de la CLDR peut faire valoir son droit à l'image et s'opposer à cette utilisation en envoyant par écrit au Président de la CLDR un courrier stipulant qu'il refuse l'utilisation des images le représentant.

En application du RGPD (Règlement Général sur la Protection des Données), les données personnelles des membres de la CLDR ne seront utilisées par la commune que dans le cadre de l'ODR. Tout membre dispose d'un droit d'accès, de rectification ou d'effacement de ses données personnelles. Pour cela, il adressera un écrit au Président de la CLDR.

- ⇒ **La CLDR Valide le ROI.**
- ⇒ **Celui-ci sera présenté pour approbation au conseil communal.**



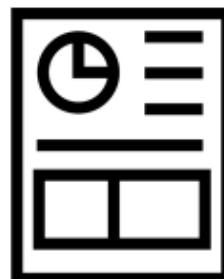
LES SUITES

Prochaines réunions de la CLDR

2022

- **CLDR 2 " dynamiques villageoises et enjeux"**
 - Mardi 29.03.22 à 20H | Maison de Village | Signeux

➡ À préparer : photos, éléments historiques et/ou emblématiques



- **CLDR 3 " diagnostic partagé"**
 - Mardi 10.05.22 à 20H | Maison de Village | Signeux

Pour le travail en sous-groupe de la réunion du 29 mars sur « les dynamiques villageoises et enjeux », les membres de CLDR sont invités **à amener 1 élément** (photo/objet...) qui représente le mieux leur village à leurs yeux (choisir une catégorie ci-dessous).

- ⇒ L'histoire du village
- ⇒ Son cadre de vie, un lieu emblématique
- ⇒ Son folklore
- ⇒ Sa relation au village
- ⇒ Ses légendes, anecdotes
- ⇒ Son terroir, ses produits locaux

Groupes de travail thématiques

- **GT 2 : « Tourisme | identité | patrimoine »**
Jeudi 19.05.22 à 20H | Salle du Conseil communal | Musson
- **GT 3 : « Ressources naturelles locales »**
Mardi 31.05.22 à 20H | Salle du Conseil communal | Musson
- **GT 4 : « Vie quotidienne : Santé, services, emploi et commerces »**
Mercredi 08.06.22 à 20H | Salle du Conseil communal | Musson
- **GT 5 : « Cadre de Vie : AMT | Mobilité | Logement »**
Mardi 14.06.22 à 20H | Salle du Conseil communal | Musson

- ⇒ L'inscription aux groupes de travail se fera lors de la prochaine réunion du 29 mars. Un Framadate spécifique aux GT sera envoyé début avril.

Objectifs des GT :

- Valider le diagnostic partagé
- Définir les enjeux et futurs défis → objectifs du PCDR
- Faire émerger des pistes de projets en lien avec les enjeux identifiés



Participants :

- Les GT sont ouverts au public.
- Des experts seront invités à participer aux GT.
- Les membres de la CLDR se partageront les différentes dates en fonction de leurs compétences/affinités avec les différentes thématiques (max. 2 dates/par membre)

Prochaines étapes

- **septembre-octobre 2022**
 - Objectifs et Stratégie | 1 ou 2 réunions
- **novembre-décembre 2022**
 - Projets et priorisation | 1 ou 2 réunions

2023

- **de janvier à juin 2023**
 - GT " Projets" | nombre de GT à définir + Visites de terrain éventuelles
- **de septembre à décembre 2023**
 - relecture fiche-projets et finalisation du PCDR | 1 ou 2 réunions

2024

Approbation du PCDR

plus d'infos sur

www.musson2035.info



Pour la Fondation Rurale de Wallonie

Clémentine Descamps | Nicolas Lecuivre
Agents de développement

Opération de
Développement
Rural

MUSSON 2035



ANNEXE

LISTE DE PRÉSENCE

16/03/2022

Participants (30)

	Nom	Prénom	Village
M.	ARNOULD	François	Musson
M.	BERTHOLET	Alain	Musson
Mme	BERTRAND	Corinne	Baranzy
M.	BIGOT	François	Mussy-la-Ville
M.	CAILTEUX	Jean-Jacques	Willancourt
Mme	DAXBEEK	Anaïs	Mussy-la-Ville
Mme	DEOM	Vanessa	Gennevaux
Mme	GERAERTS	Laura	Signeulx
Mme	GERARD	Muriel	Baranzy
Mme	GOEURY	Anne-Marie	Musson
M.	GUEBELS	Daniel	Musson
Mme	GUILLAUME	Sylvie	Signeulx
M.	HENRION	Marc	Musson
M.	HILGER	Gregory	Willancourt
M.	JACQUEMIN	Daniel	Signeulx
Mme	KIRSCH	Jennifer	Willancourt
M.	LAMBERT	Claude	Musson
Mme	LEWYLLIE	Valérie	Musson
Mme	MAQUA	Caroline	Willancourt
M.	MAQUET	Jacques	Musson
M.	NOBEN	Rudolf	Musson
Mme	RENAUT	Jenny	Baranzy
M.	ROSSIGNON	Jean-Paul	Musson
M.	SCHILTZ	Robert	Mussy-la-Ville
M.	THERER	Vincent	Mussy-la-Ville
M.	TREBOSEN	Bernard	Mussy-la-Ville
Mme	VANBRABANT	Charlotte	Musson



M.	VAN DE WOESTYNE	Georges	Mussy-la-Ville
Mme	VITULANO	Maria	Musson
M.	WEBER	André	Signeulx

Excusés (5)

	Nom	Prénom	Village
M.	BESTGEN	Christophe	Mussy-la-Ville
M.	COLAS	Patrice	Musson
Mme	COSTENOBLE	Marie-Noëlle	Baranzy
M.	HAUSMAN	Geoffrey	Baranzy
Mme	PISSEL	Nathalie	Baranzy

Invités (3)

	Nom	Prénom	Village
Mme	DESCAMPS	Clémentine	FRW
M.	LECUIVRE	Nicolas	FRW
M.	UGHI	Carlo	Commune de Musson





Séance de la CLDR

Mardi 29.03.22, maison de village de Signeulx



Participants (31) :

Membres de la CLDR

28 personnes (Voir liste en pièce jointe)

Dont, pour le Collège de Musson : Sylvie GUILLAUME (Bourgmestre) et Daniel GUEBELS (Echevin DR)

Invités

Représentant de l'administration communale : Carlo UGHI (Agent relais PCDR)

Fondation Rurale de Wallonie : Clémentine DESCAMPS et Nicolas LECUIVRE (Agents de développement)

INTRODUCTION

Suite au mot d'accueil du président de la CLDR, Daniel Guebels, la FRW présente l'ordre du jour.

Ordre du jour :

1. Introduction
2. Travail sur les dynamiques et enjeux des villages
 - » Temps 1 : Ce que vous nous avez partagé...
 - » Temps 2 : « Mon village, ses enjeux »
 - * Méthode de travail
 - * Travail en sous-groupe
 - » Temps 3 : Présentation de chaque village
3. Suites : Présentation des « GT »
4. Divers

Approbation compte-rendu de la séance précédente

Le PV de la réunion du 16/03/2022 est approuvé sans remarque par la CLDR.

TRAVAIL SUR LES DYNAMIQUES ET ENJEUX DES VILLAGES

Objectifs de la réunion

- » S'approprier en CLDR les résultats des séances de consultation dans les différents villages (avis et besoins exprimés dans chaque villages), les compléter.
- » Identifier les enjeux spécifiques aux localités et leur complémentarité sur l'ensemble du territoire.
- » Mettre en évidence des projets importants pour les membres de la CLDR en prévision des prochains Groupes de Travail.
- » Poursuivre le travail de cohésion de groupe grâce à une réunion dynamique et basée sur l'échange.

1. Présentation synthétique des résultats des séances de consultation

Afin que tous les membres de CLDR puissent s'approprier les résultats de l'ensemble des séances de consultation villageoises (avis et besoins exprimés dans chaque villages), les agents de développement de la FRW partagent sous forme de « mood board » les éléments marquants (constats, « hotspots », dynamique et thématiques importantes) pour chacun des villages de la Commune suite aux Infos-consultations.

Willancourt – Gennevaux

Très attachés à leur lieu de vie paisible, les participants à la rencontre villageoise du 08 novembre 2021 ont mis en évidence le nécessaire travail à mener pour la sécurité routière. Ils ont exprimé leur souhait de mise en valeur du village et de son patrimoine. Plusieurs idées ont également émergé pour développer le lien social et la convivialité (jardins partagés, incroyables comestibles, maison citoyenne, activités culturelles et économiques, ...). Enfin, le développement des cheminements lents (sentiers et chemins) y est une priorité.



Baranzy

La traversée du village par la N88 était un point important de la rencontre du 15 novembre 2021. La cohésion sociale et la convivialité étaient également au cœur des débats, avec le souhait de redévelopper les fêtes de villages et de recréer du lien (fêtes de quartiers, accueil, lieux de rencontre...). Le développement d'activités culturelles est estimé nécessaire. Bien que variées, les activités sportives nécessitent, elles aussi, différents développements. Autre volonté : la préservation de l'environnement et du patrimoine rural. La poursuite de la liaison lente jusqu'à Aubange y est par ailleurs attendue.




Signeulx

Le 25 novembre 2021, les habitants de Signeulx se sont réunis pour aborder l'avenir de leur village et de leur commune. La question des services à la population, et notamment aux aînés et à l'enfance, s'est montrée centrale. Le maintien du caractère rural de la commune dans son développement urbanistique est également soulevé comme un enjeu important. Les participants parlaient d'une seule voix pour les questions telles que la nécessaire relance de la vie associative locale, sur la connexion à Internet à améliorer et sur le travail à mener pour la propreté. La N88 pose beaucoup de problèmes à Signeulx, jusqu'à relancer la question du projet de contournement. La question de l'implantation d'une gare sur le territoire, signalée dans tous les villages bordant la voie, a particulièrement interpellé à Signeulx.



Très attachés à leur lieu de vie paisible, les participants à la rencontre villageoise du 08 novembre 2021 ont mis en évidence le nécessaire travail à mener pour la sécurité routière. Ils ont exprimé leur souhait de mise en valeur du village et de son patrimoine. Plusieurs idées ont également émergé pour développer le lien social et la convivialité (jardins partagés, incroyables comestibles, maison citoyenne...). Enfin, le développement des cheminements lents (sentiers et chemins) y est une priorité.



Le 9 novembre, les habitants de Musson ont abordé ensemble des questions aussi diverses que la situation des jeunes (activités, logement...), la lutte contre les inondations, l'autonomie énergétique, les promenades et les rencontres. Une fois encore, le souhait de redynamiser la vie villageoise est apparu comme une priorité. De multiples idées pour développer la cohésion sociale ont été suggérées par les participants (ex : repair café). Le tourisme est un sujet qui concerne particulièrement les habitants de Musson, en raison des richesses naturelles et patrimoniales que l'on y trouve. Le musée minier est à ce titre un acteur à soutenir et les actions en faveur de la biodiversité sont à multiplier.



2. Travail en sous-groupes

Méthode de travail

Activité préparatoire


Il était demandé aux participants de venir avec une image, un document, un objet qui représente pour eux leur village.

Travail en sous-groupe

Les participants sont répartis en six sous-groupes en fonction du village sur lequel ils souhaitent travailler.

Chaque groupe reçoit :

- Le compte-rendu de la séance de consultation pour le village concerné
- Un formulaire géant à remplir en groupe.
 - Il comprend les cases à compléter suivantes :
 - ⇒ Nom du village et des participants
 - ⇒ Présentation « mon village illustré », à remplir sur base des éléments apportés
 - ⇒ Les atouts et faiblesses principaux
 - ⇒ La carte du village sur laquelle il est demandé de mettre en évidence les lieux importants
 - ⇒ Le défi ou les enjeux majeurs pour le village
 - ⇒ Jusqu'à trois idées de projets importants
- Du matériel : fluo, marqueurs, buddies, post it...

Nom du village :		Noms des membres :	
Présentation « Mon village illustré » :			
les + • • •	Carte - les lieux emblématiques, les lieux, localisation importantes		
les - • • •			
l'enjeu - le défi pour l'avenir : (en une phrase)			
les projets phares pour « Musson 2035 »			
1.	2.	3.	

Les groupes disposent de 30 minutes pour préparer leur présentation.



Mise en commun

Chaque groupe dispose de 10 minutes pour présenter son tableau en intégrant les éléments emblématiques apportés.

Tous les participants présentent leur travail devant le groupe.



3. Présentation des résultats

Willancourt & Gennevaux

Les participants ont choisi de réunir les deux villages pour une réflexion commune :

Willancourt


GENNEVAUX




NOMS

Caroline Maqua
Vanessa Drom

Jean-Jacques Guéhen
Gregory Hilgen

"MON VILLAGE ILLUS"




+


- Extension limitée
- Milieu bocager
- Cadre de vie

GENNEVAUX




-

- Faire attention aux ZAC
- Traversée des villages → Crues, vitesse, qualité
- Urbanisation non rurale (Zone industrielle, ...)



GENNEVAUX

DEP / ENJEU



La ville à la ville,
La campagne à la campagne.

1. Avoir un espace communautaire

→ Brix, évang, local

Four à pain, Banc, Café du dimanche

2. Sécurisation

Tronçon Gennevaux/Willancourt

→ CHICANE, SIGNALÉTIQUE

→ TALLER LES HAIES

3. Création de trottoirs piste cyclable

aux nœuds des villages

→ Connexion!

→ Sécurité activité behaviors



Défi-enjeu :

- » « La ville à la ville, la campagne à la campagne »
Pour le maintien du cadre de vie et la conservation de l'authenticité des villages, les habitants souhaitent une urbanisation limitée et maîtrisée ainsi qu'une préservation de la tranquillité.

Projets

- » Espace communautaire avec Etang, local (marché, expos, café du dimanche...), un four à pain. Un terrain idéalement situé serait paraît-il prochainement en vente.
- » Sécurisation de la traversée des villages de Gennevex et Willancourt. Importance d'utiliser les ressources locales, comme le bois issu de la taille des haies pour la mise en place d'un réseau de chaleur.
- » Création de trottoirs et pistes cyclables entre les deux villages et aux sorties des villages (assurez les connexions et la sécurité aux endroits dangereux, notamment à la sortie de Gennevex vers le bois du Lua et près des étangs vers Meix-le-tige)

Signeux



Défi-enjeu :

- » « Que les habitants se connaissent et développent des liens de convivialité »

Projets

- » Sécurisation de la traversée du village (route | trottoirs)
- » Développement du tourisme et de l'animation culturelle
- » Création d'espace de rencontre conviviaux (avec bancs, animaux « bienvenus », ...)





Mussy-la-Ville

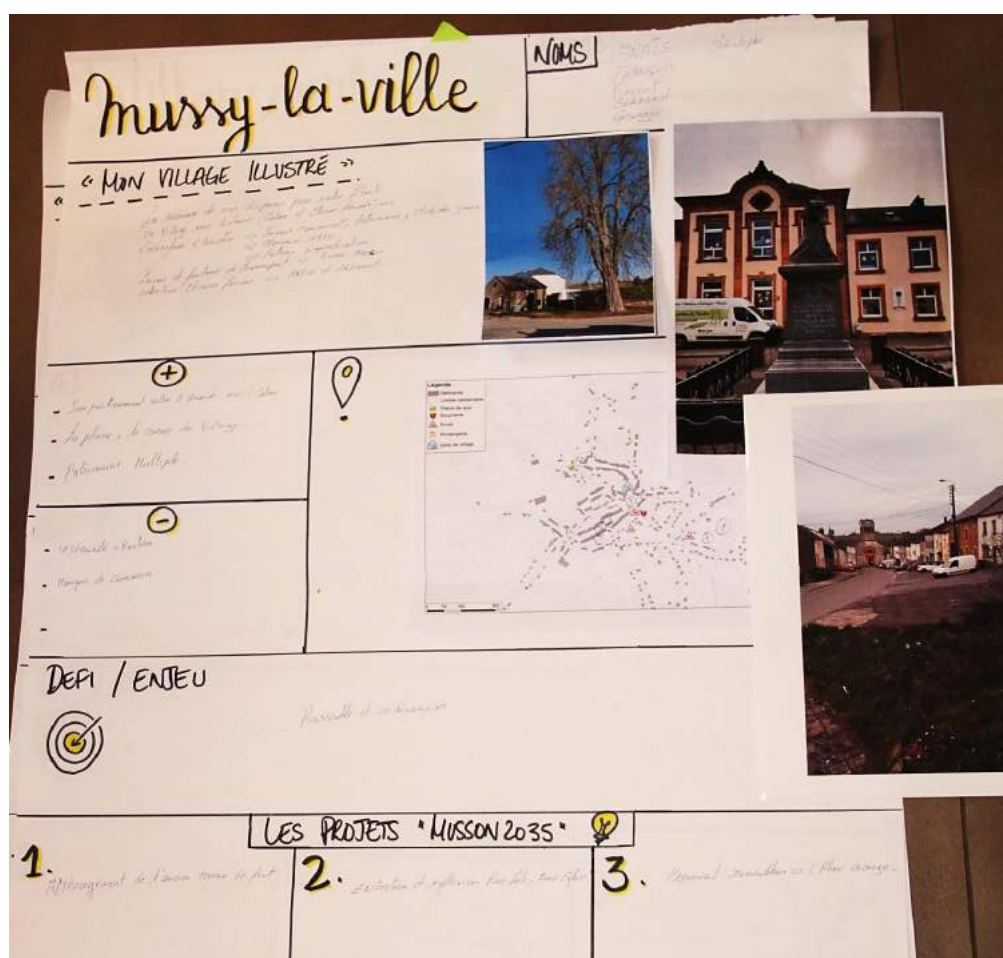
Défi-enjeu :

- » « Rassembler et redynamiser ». Créer des synergies et multiplier les forces vives. Impliquer les nouveaux habitants => retrouver son village.
- » Valoriser et sauver « l'existant »
 - ⇒ Mise en valeur du patrimoine très riche de Mussy, de son côté « village d'artistes et d'artisans | inventeurs ».
 - ⇒ Mise en place d'initiatives commerciales concertées (comment amener les citoyens à aller vers ce qui existe, à visiter les commerces communaux ?)



Projets

- » Aménagement d'un espace récréatif et de convivialité au terrain de foot de Mussy : abri-local, skatepark, coin barbecue...
- » Entretien et réflexion rue late et du tour de l'église (poursuite de l'aménagement du cœur de village de Mussy)
- » Mise en place d'un nouvel événement rassembleur (sur la place qui est le point d'ancrage, le cœur du village) => potentiellement le jeu intervillage imaginé par les jeunes. Développer les synergies entre les associations et les clubs.
- » Lutte contre problèmes liés aux débordements au niveau de la fontaine de Chareaupont (entretien et aménagements)



Baranzy




Défi-enjeu :


- » Recréer un esprit de village
- Projet = Créer un centre pour le village, un lieu convivial, sécurisé et entretenu
- ⇒ Le village est étendu en longueur et n'est pas clairement délimité, ses habitants ne se connaissent pas suffisamment (village dortoir). Les personnes habitant le long de la nationale n'ont pas la possibilité d'organiser une fête des voisins (comme cela se passe dans certaines rues à Baranzy)

Baranzy

NOMS : Gounne, Charlotte, Amiel, Jenny, Geoffrey

« MON VILLAGE ILLUSTRÉ »



+

- Compagne / nature / chemin
- Compagne sportive
- Place de jeu + coin fontaine

-

- Manque de convivialité
- Sécurité routière + sécurité de marais générale
- Manque de parcs : poubelles

DEFI / ENJEU

SECURISER un lieu convivial et entretenu

1. Avoir un lieu
(intérieur / extérieur)
pour se rassembler
(intergénérationnel)
→ des personnes vivant le long de la
N103 n'ont pas forcément l'habitude
de fête des voisins

2. Améliorer la sécurité
sur les routes
(bretelles, éclairage,
passage piétons, ...)

3. Lieu adapté
pour les animaux
(chiens).

LES PROJETS "MUSSON 2035"



Projets

- » Création d'un lieu de convivialité pour se rassembler (intérieur/extérieur) => proposition de lieux : fontaine, pâture le long de la batte, espace plaine de jeux à reréfléchir, ...)
- » Améliorer la sécurité sur les routes, la signalétique.
- » Disposer de lieux adaptés pour les promenades canines (et pour pouvoir les lâcher), avec si possible accès à la rivière
- » Créer un parking pour l'accès à la Cussignière

Musson A

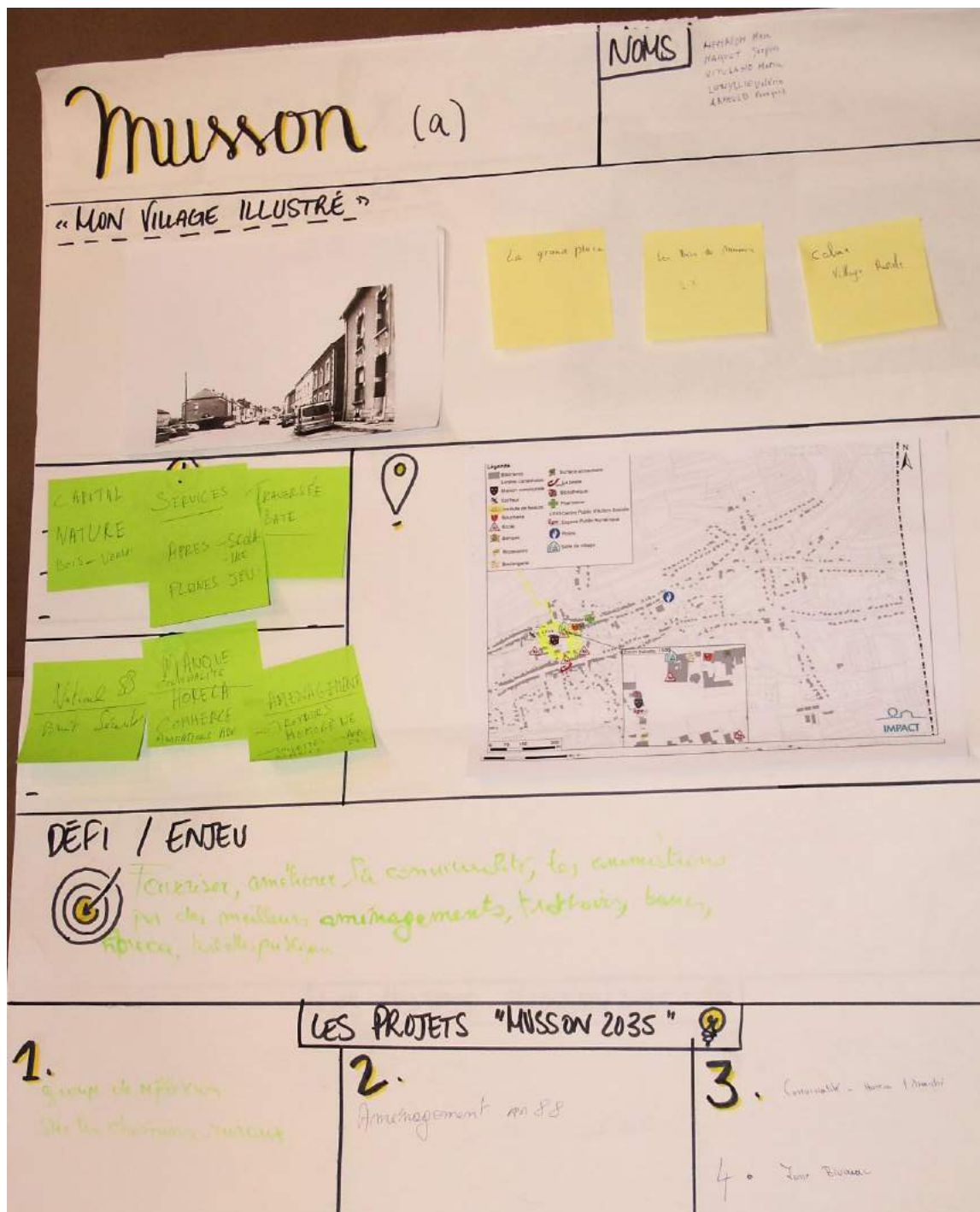


Défi-enjeu :

- » « Favoriser, améliorer la convivialité, les animations par des meilleurs aménagements, (trottoirs, bancs, horeca, toilettes publiques).
- » Améliorer encore la convivialité au alentours de la place (Actuellement beaucoup de potentiel, mais pas bien aménagée)

Projets

- » Groupe de réflexion sur les chemins et sentiers ruraux
- » Aménagement de la N88 et des circulations sur Musson de manière globale (rue de Gaume)
- » Création d'un lieu de convivialité permettant l'organisation d'un marché.
- » Encourager le développement de l'horeca et des commerces
- » Créer une zone de bivouac



Musson B

Défi-enjeu :

- » « Mise en valeur du potentiel de Musson : nature, patrimoine, social »
- » Commune à taille humaine - conserver la grande disponibilité au niveau du personnel communal

Projets

- » Mobilité douce => remettre en état les chemins de liaisons
- » Projet jeunesse



- » Aménager cœur de village (rue de Gaume) d'un point de vue d'ensemble (circulation, convivialité, stationnement) => Sécuriser les rues de Musson et sensibiliser les conducteurs pour réduire la vitesse
- » Maison des aînés. C'est un gros manque sur la commune de Musson

<h1>Musson (b)</h1>		NOMS / Rudolf / Daniel / Claude Alain / Jean Paul
<h2>"LION VILLAGE ILLUSTRÉ"</h2> <ul style="list-style-type: none"> - Reconstitution du Village de Village - 1890/1900 - Mairie de la ville - Rue de Village de l'Église - - Rue de Village de l'Église - - Rue de la gare de la ville, - l'hôtel de ville - l'Église - 		
<p>+</p> <ul style="list-style-type: none"> - Gestion de l'eau - Facilité de Service Public de l'eau - Disponibilité du personnel communal 	<p>o</p> <ul style="list-style-type: none"> - Place de la ville - rue de la ville - rue de la ville - rue de la ville 	
<p>-</p> <ul style="list-style-type: none"> - Rien pour les jeunes - Pk de circulation routière 	<p>o</p> <ul style="list-style-type: none"> - Mise en valeur du potentiel - Nature - patrimoine - social 	
<h3>DEFI / ENJEU</h3> <p>o</p>		
<h3>LES PROJETS "MUSSON 2035"</h3>		
<p>1. Mobilité Dure</p>	<p>2. Jeunesse</p>	<p>3. Maison des aînés</p>

LES GROUPES DE TRAVAIL

Groupes de travail thématiques

-  **GT 1 : « Vie associative, sportive et culturelle | Cohésion »**
Jeudi 21.04.22 à 20H | Maison de Village | Signeulx
-  **GT 2 : « Tourisme | identité | patrimoine »**
Jeudi 19.05.22 à 20H | Maison de Village | Signeulx
-  **GT 3 : « Ressources naturelles locales | Agriculture | Environnement »**
Mardi 31.05.22 à 20H | Maison de Village | Signeulx
-  **GT 4 : « Vie quotidienne : Santé, services, emploi et commerces »**
Jeudi 09.06.22 à 20H | Maison de Village | Signeulx
-  **GT 5 : « Cadre de Vie : Urbanisme | Mobilité | Logement »**
Mardi 14.06.22 à 20H | Maison de Village | Signeulx

Objectifs des GT :

- Valider le diagnostic partagé
- Définir les enjeux et futurs défis → objectifs du PCDR
- Faire émerger des pistes de projets en lien avec les enjeux identifiés

⇒ On dépasse la vision « constats » pour entrer vers une vision « stratégique ».

Participants :

- Les GT sont ouverts au public.
- Des experts seront invités à participer aux GT.
- Les membres de la CLDR se partageront les différentes dates en fonction de leurs compétences/affinités avec les différentes thématiques

Inscriptions :

- Une feuille d'inscription est remise à chaque membre, qui doit y écrire ses 3 premiers choix au maximum (à noter qu'il n'est pas obligatoire de participer aux GT) ;
- Si certains membres disposent de connaissances à valoriser dans l'un ou l'autre GT, ils peuvent également l'indiquer sur la feuille d'inscription.

Questions centrales abordées dans les différents GT

La FRW présente les questions centrales qui seront abordées dans les GT, dont l'organisation a été réfléchie avec l'auteur de programme. Les acteurs locaux qui seront invités afin de contribuer à la réflexion seront contactés plus spécifiquement.

3 Thèmes transversaux :

- ⇒ Développement durable
- ⇒ Communication | Innovation | Créativité
- ⇒ Dimension supra communale



GT 1 : vie associative, sportive et culturelle | cohésion sociale

21 avril 2022

- ⇒ Activités collectives
- ⇒ Liens et solidarités

QUESTIONS CENTRALES :

- Comment développer les activités fédératrices sur le territoire ? Quel développement culturel ?
- Comment augmenter l'interconnaissance, le sentiment d'appartenance, l'implication des habitants ?
- Quelle place pour chacun dans nos villages (activités pour toutes les générations, intégration, entraide) ?



GT 2 : tourisme, identité, patrimoine

19 mai 2022

- ⇒ Cadre de vie et accueil des visiteurs

QUESTIONS CENTRALES :

- Comment prendre soin de notre patrimoine (bâti, naturel et culturel), le restaurer, le valoriser ?
- Quels espaces publics pour demain ?
- Comment développer le tourisme ? Quelles activités développer en tenant compte des particularités des villages et des initiatives locales ?
- Comment améliorer l'image de la commune ?



GT 3 : ressources naturelles locales

31 mai 2022

- ⇒ Agriculture, forêt, sous-sol, énergie
- ⇒ Biodiversité, changement climatique

QUESTIONS CENTRALES :

- Comment préserver et développer la biodiversité ?
- Quel avenir pour nos forêts ?
- Comment se prémunir contre les inondations ?
- Comment contribuer au maintien des exploitations agricoles ?
- Comment relocaliser nos consommations et agir autrement ?



- Comment développer, diversifier et promouvoir les productions locales?
- Comment valoriser énergétiquement les ressources naturelles locales?



GT 4 : vie quotidienne : santé, emploi, commerce

09 juin 2022

- ⇒ Services et équipements de type publics et privés
- ⇒ Bien-être et santé

QUESTIONS CENTRALES :

- Comment offrir les meilleurs services et infrastructures à la population ?
- Comment développer la solidarité ?
- Quels services et quels commerces dans les différents villages? Quelle accessibilité? Quel lien avec les communes voisines?
- Comment générer des activités économiques (petites entreprises) et commerciales sur le territoire ?



GT 5 : AMT, mobilité, urbanisme, logement

14 juin 2022

- ⇒ Aménagement du territoire
- ⇒ Mobilité quotidienne-utilitaire et mobilité douce
- ⇒ Logements (aînés, jeunes, intergénérationnels, kangourous, ...)

QUESTIONS CENTRALES :

- Comment diminuer la circulation motorisée et renforcer la sécurité des usagers faibles?
- Comment répondre aux besoins en logement à long terme ? Quels besoins pour publics fragilisés?
- Quelles perspectives d'aménagement souhaite-on à Musson ?



Prochaines réunions de la CLDR

- **CLDR 3 "diagnostic partagé"**
 - Mardi 10.05.22 à 20H | Maison de Village | Signeux

Objectif de la réunion :

- Valider le diagnostic partagé en prévision des GT
- Responsabiliser chaque membre et développer l'intelligence collective

Méthode envisagée :

- Chaque membre sera responsable de la lecture et la restitution auprès du groupe d'une partie du diagnostic partagé. Cela permettra de faciliter la réflexion collective (principe de l'intelligence collective).

Prochaines étapes

- **septembre-octobre 2022**
 - Objectifs et Stratégie | 1 ou 2 réunions
- **novembre-décembre 2022**
 - Projets et priorisation | 1 ou 2 réunions
- **2023**
 - **de janvier à juin 2023**
 - GT " Projets" | nombre de GT à définir + Visites de terrain éventuelles
 - **de septembre à décembre 2023**
 - relecture fiche-projets et finalisation du PCDR | 1 ou 2 réunions
- **2024** **Approbation du PCDR**

plus d'infos sur

www.musson2035.info



Pour la Fondation Rurale de Wallonie

Clémentine Descamps | Nicolas Lecuivre
Agents de développement

Opération de
Développement
Rural
MUSSON 2035



ANNEXE

LISTE DE PRÉSENCE 29/03/2022

Participants (28)

	Nom	Prénom	Village
M.	ARNOULD	François	Musson
M.	BERTHOLET	Alain	Musson
Mme	BERTRAND	Corinne	Baranzy
M.	BETSGEN	Christophe	Mussy-la-Ville
M.	BIGOT	François	Mussy-la-Ville
M.	CAILTEUX	Jean-Jacques	Willancourt
Mme	DAXBEK	Anaïs	Mussy-la-Ville
Mme	DEOM	Vanessa	Gennevaux
Mme	GERAERTS	Laura	Signeulx
Mme	GERARD	Muriel	Baranzy
Mme	GOEURY	Anne-Marie	Musson
M.	GUEBELS	Daniel	Musson
Mme	GUILLAUME	Sylvie	Signeulx
M.	HAUSMAN	Geoffrey	Baranzy
M.	HENRION	Marc	Musson
M.	HILGER	Gregory	Willancourt
M.	LAMBERT	Claude	Musson
Mme	LEWYLLIE	Valérie	Musson
Mme	MAQUA	Caroline	Willancourt
M.	MAQUET	Jacques	Musson
M.	NOBEN	Rudolf	Musson
Mme	RENAUT	Jenny	Baranzy
M.	ROSSIGNON	Jean-Paul	Musson
M.	THERER	Vincent	Mussy-la-Ville
Mme	VANBRABANT	Charlotte	Musson
M.	VAN DE WOESTYNE	Georges	Mussy-la-Ville
Mme	VITULANO	Maria	Musson
M.	WEBER	André	Signeulx



Excusés (7)

	Nom	Prénom	Village
M.	COLAS	Patrice	Musson
Mme	GOEURY	Anne-Marie	Musson
M.	JACQUEMIN	Daniel	Signeulx
Mme	KIRSCH	Jennifer	Willancourt
Mme	PISSEL	Nathalie	Baranzy
M.	SCHILTZ	Robert	Mussy-la-Ville
M.	TREBOSEN	Bernard	Mussy-la-Ville

Invités (3)

	Nom	Prénom	Village
Mme	DESCAMPS	Clémentine	FRW
M.	LECUIVRE	Nicolas	FRW
M.	UGHI	Carlo	Commune de Musson



Séance de la CLDR

Mardi 10.05.22, maison de village de Signeulx



Participants (27) :

Membres de la CLDR

23 personnes (Voir liste en pièce jointe)

Dont, pour le Collège de Musson : Sylvie GUILLAUME (Bourgmestre) et Daniel GUEBELS (Echevin DR), Anne-Marie GOEURY (présidente CPAS)

Invités

Représentant de l'administration communale : Carlo UGHI (Agent relais PCDR)

FRW : Clémentine DESCAMPS et Nicolas LECUIVRE (Agents de développement)

Bureau IMPACT : Loreena THETIOT (Auteur de programme)

INTRODUCTION

Suite au mot d'accueil du président de la CLDR, Daniel Guebels, la FRW présente l'ordre du jour.

Ordre du jour :

1. Introduction
2. Analyse partagée du diagnostic partagé
 - Temps 1 : Explications théoriques
 - Temps 2 : Travail d'analyse par la CLDR
 - Temps 3 : Mise en commun
3. Suites
4. Divers

Approbation compte-rendu de la séance précédente

Le PV de la réunion du 29/03/2022 est approuvé sans remarque par la CLDR.

TRAVAIL SUR LE DIAGNOSTIC PARTAGE

Objectif de la réunion

- » S'approprier en CLDR le document « Diagnostic partagé » élaboré par l'auteur de programme, le corriger, l'approfondir et le valider

1. Explications théoriques

Définition

Le diagnostic partagé compose la 3^{ème} partie du PCDR.

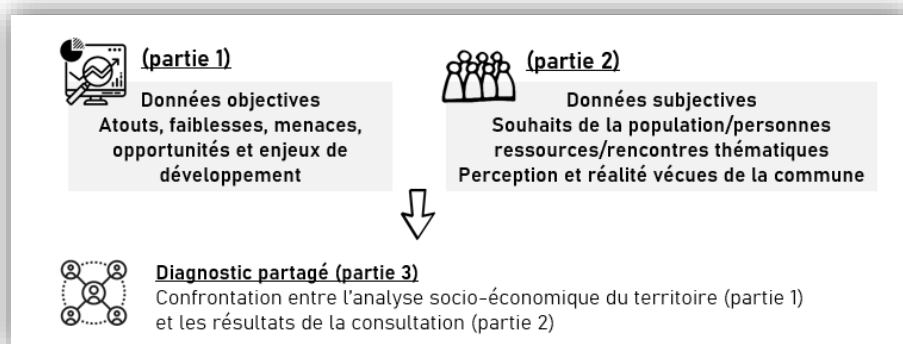
Le décret relatif au développement rural (2014) impose :

- * La rédaction d'un diagnostic partagé résultant de la confrontation de l'analyse des caractéristiques de la commune par l'auteur et des résultats de la participation de la population
 - ⇒ Les atouts, faiblesses, opportunités et menaces liées à chaque thématique
- * L'élaboration d'une vision synthétique du développement rural souhaité à un horizon de dix ans;
 - ⇒ Les grands enjeux, le champ des possibles

Cette partie est une charnière importante sur laquelle se reposera la construction de la stratégie de développement (Partie 4).

Elle est utilisée pour structurer et alimenter les groupes de travail.

Elle s'enrichit encore lors des groupes de travail.



Approche méthodologique

Le diagnostic partagé synthétise les constats posés par thématiques réparties en 3 grands axes :

Axe « SOCIÉTÉ » Vivre à Musson	Axe « TERRITOIRE » Habiter à Musson	Axe « ÉCONOMIE » Travailler et entreprendre à Musson
<ul style="list-style-type: none">› Démographie› Communication› Services à la population› Rencontres et cohésion sociale› Culture, sport et loisirs	<ul style="list-style-type: none">› Gestion environnementale, biodiversité et ressources naturelles› Logement, aménagement du territoire et urbanisme› Mobilité	<ul style="list-style-type: none">› Agriculture et sylviculture› Commerces, entreprises et emploi› Tourisme› Patrimoine

L'analyse se formalise sous la forme d'un **tableau AFOM (Atouts-Faiblesses-Opportunités-Menaces)**, dont le fonctionnement est le suivant :

INTERNE Tout ce qui peut être maîtrisé par des actions du « système » commune	Les ATOUS sont les aspects positifs internes que contrôle l'organisation, sur lesquels on peut bâtir dans le futur.	Les FAIBLESSES sont les aspects négatifs internes mais qui sont contrôlés par l'organisation, pour lesquels des marges d'amélioration existent.
EXTERNE Tout ce qui ne peut pas être maîtrisé par des actions du « système » commune	Les OPPORTUNITÉS sont les possibilités extérieures positives, dont on peut éventuellement tirer parti, dans le contexte des forces et faiblesses actuelles. Elles se développent hors du champ de l'organisation.	Les MENACES sont les problèmes, obstacles ou limitations extérieures, qui peuvent empêcher ou limiter le développement de l'organisation. Elles sont souvent hors du champ d'influence de l'organisation.

2. Travail en sous-groupes

Méthode de travail

Analyse partagée par la méthode de l'arpentage

Il est demandé tout d'abord aux participants de se répartir équitablement dans les 6 tables disposées à cet effet (deux tables par axes, reprenant dans chaque axe les mêmes fiches à analyser).

- * Chaque membre sera responsable de la lecture et la restitution auprès du groupe d'une partie du diagnostic partagé.

TEMPS 1 : en individuel (1 fiche thématique/personne)

Chaque membre dispose de 10 min pour :

1. **Corriger** : ajouter, déplacer ou nuancer des éléments dans le tableau
2. **Organiser** : regrouper ou séparer certaines thématiques/certains éléments
3. **Souligner** : faire ressortir les points importants / les enjeux (mettez les éléments en fluo ou entourez-les)

TEMPS 2 : en sous-groupe (toutes les fiches thématiques/groupe)

Chaque groupe dispose 30 min pour :

4. **Conclure** :
 - Expliquer les éléments essentiels à retenir
 - Echanger sur certains points
 - Rédiger la partie « Apports de la population / principaux enseignements » → nuancer ou appuyer les apports de l'Auteur et de la population
 - > Qu'avez-vous compris ?
 - > Il y a-t-il des éléments étonnants ? de débats ?
 - > Quels sont les principaux enseignements à en retirer ?
 - > Que peut-on en conclure ?

TEMPS 3 : en plénière (1 rapporteur/groupe)

Chaque groupe dispose de 5 min pour :

5. **Partager** : les conclusions (point 4) de l'ensemble des fiches aux autres groupes



3. Présentation des résultats

Remarque générale sur les tableaux

⚠ Attention au lexique « manque », qui n'objective que très peu les envies, souhaits exprimés

Axe « société » : Vivre à Musson

Démographie

Les membres de la CLDR soulignent :

- Menaces :
 - ⚠ coexistence de revenus très différents
 - ⚠ importance des besoins en logements

Nuances et précisions : Musson est un village attractif avec beaucoup de nouveaux ménages, mais souvent avec un membre qui travaille au Luxembourg, ce qui provoque une coexistence de revenus très différents et une augmentation des prix de l'immobilier => vrai enjeu socio-économique.

Ajouts au tableau : /

Communication

Les membres de la CLDR soulignent :

- Menaces :
 - ⚠ La fracture numérique

Nuances et précisions : Il y a un réel souci de communication au sein de notre commune, les plus fragilisés (aînés) sont victimes des nouvelles technologies, pourtant nous ne pouvons pas passer à côté. Il faut trouver des solutions qui sont adaptées à chaque citoyen.

Ajouts au tableau :

- Faiblesses : ☹ Manque de communication ciblée
- Menaces : ⚠ arnaques aux aînés

Services à la population

Les membres de la CLDR soulignent :

- Atouts :
 - 😊 Espace Public Numérique
- Faiblesses :
 - ☹ Manque d'outils d'entraide
 - ☹ Manque de lieu de rencontres pour les jeunes
 - ☹ Manque de locaux pour les personnes âgées
 - ☹ Problématiques pour les aînés liées à la mobilité et à l'entretien de leur maison
 - ☹ Absence de maison de repos
- Menaces :
 - ⚠ Manque de médecins
 - ⚠ Commune de petite taille : tous les services ne peuvent être présents

Principaux enseignements

- Nombreux atouts présents au sein du service à la population, mais des faiblesses existantes, qui peuvent être vite résolues (via la communication notamment).
- Pénurie de médecin → la création d'une maison médicale (en cours) est un enjeu important
- La création d'une maison de repos nécessite idéalement un investissement privé.
- Poursuivre la consultation pour les maisonnettes : est-ce la bonne solution ? Le nombre de personnes touchées reste limité. Certains restent sur la touche.
- EPN : mieux cibler les actions en fonctions des différents publics.



- Lieux de rencontre : veiller autant au dynamisme humain qu'à la dimension matérielle des projets.

Ajout au tableau

- Faiblesses : ☹ manque de communication sur les services existants

Nuances et précisions :

- Faiblesses : ☹ disparition de l'école de Baranzay : cela fait vraiment trop longtemps
- Remarque au sujet de l'extrascolaire : dans les « atouts » : extension de l'accueil extrascolaire en cours et dans les « faiblesses » : manque d'espace pour l'accueil extrascolaire (un seul bâtiment dédié) => pas clair.

Rencontre et cohésion sociale

Les membres de la CLDR soulignent :

- Faiblesses :
 - ☹ Arrêt du Plan de Cohésion Sociale (PCS)
 - ☹ Manque d'endroits conviviaux et sécuritaires pour le rassemblement de personnes âgées
 - ☹ Beaucoup d'activités centralisées à Musson
 - ☹ Manque de lieu de rencontres pour les jeunes
 - ☹ Manque d'un espace où faire courir les chiens en liberté
 - ☹ Manque d'informations sur les possibilités d'utilisation de lieux communs
- Menaces : ⚠ Sentiment que la N88 divise les villages

Principaux enseignements

- Sentiment que les échanges sociaux sont en diminution, manque d'échanges de cohésion entre habitants dans tous les villages et entre toutes les tranches d'âge.
- Manque d'animations festives, de moments de rencontres.
- Enjeu : susciter la création, animer le territoire pour créer de la cohésion ; La cohésion sociale entre jeunes, entre aînés, entre générations pourrait être dynamisée avec l'aide d'un animateur fédérateur qui utiliserait les locaux existants, trouverait le moyen de les adapter et démontrerait l'intérêt de les adapter ou encore en suscitant la création de clubs.

Ajouts au tableau :

- **Faiblesses** : ☹ Tous les villages/quartiers ne sont pas égaux (certains ont des espaces extérieurs sécurisés pour se réunir) et d'autres pas.

Nuances et précisions :

- Dans les faiblesses prédominent le manque de lieux et locaux, alors qu'il en existe dans les atouts (œuf ou la poule).
- Personnes qui travaillent au Luxembourg / nouveaux habitants pas forcément impliqués
>>> pas tous d'accords. Est-ce que c'est une évolution de la société ?
>>> On travaille toujours plus, même en Belgique. Manque de temps ? manque d'envie ?
>>> importance de l'envie, de la dynamique pour créer de l'investissement. Il y a toujours de la place pour tout le monde.

Culture, sports et loisirs

Les membres de la CLDR soulignent :

- Atouts
 - 😊 Projet avec la bibliothèque provinciale dans les écoles
 - 😊 Complexe sportif très dynamique
- Menaces :
 - ⚠ Difficultés pour les jeunes d'intégrer les associations (les anciens ne leur laissent pas la place)

Principaux enseignements

- Il existe une offre de services dans le domaine des sports, loisirs et culture mais elle pourrait être améliorée. Musson est une commune qui offre beaucoup au niveau sport/stage pour les

enfants / garde enfants pendant les vacances scolaires. Pour les futurs développements, il faut veiller à bien prioriser (ex : importance des besoins au niveau des adolescents) et rechercher l'efficacité dans les actions (balance coût/bénéfice).

Ajouts au tableau :

- ⚠ Menaces : manque d'intérêt des citoyens pour les activités culturelles. Risque de manque de fréquentation de la salle de spectacle à Musson ?

Nuances et précisions :

- Faiblesses au niveau des terrains de foot :
 - ☹ Terrains de football pas entretenus et trop grands : le terrain de Musson a été rénové
 - ☹ Non utilisation du terrain de football à Mussy-la-Ville : un seul club par commune est suffisant
- ☹ Location des salles sportives très chères => cela n'est pas certain ! à voir en comparant.

Axe « territoire » : Habiter à Musson

Gestion environnementale, biodiversité, ressources naturelles

Les membres de la CLDR soulignent :

- Atouts
 - 😊 Soutien de la commune pour le développement d'actions citoyennes sur la nature
 - 😊 Adhésion communale à l'action « Combles et clochers »
 - 😊 Convention « Bords de route – Fauchage tardif »
 - 😊 Adhésion communale au Plan Maya
- Faiblesses
 - ☹ Manque d'actions favorables à la diminution de notre consommation d'énergie
- Opportunités
 - ☆ Présence de sites très riches
 - ☆ Présence de beaux vergers
- Menaces :
 - ⚠ Perte continue en biodiversité
 - ⚠ Risque de disparition de vergers situés en zone d'habitat
 - ⚠ Impact paysager des lignes à haute tension et des futures éoliennes

Principaux enseignements

- Manque d'ambition et d'énergie dans les actions nature organisées dans la commune :
 - manque d'actions dans la durée
 - manque de communication
 - manque de soutien aux actions citoyennes
 - manque de sensibilisation, notamment dans les écoles
- On doit faire des efforts pour l'environnement. Sur cela tout le monde est d'accord. Mais on n'est pas tous d'accord sur les solutions.

Ajouts au tableau :

- ☹ Opération de ramassage des déchets trop ponctuelle → ajouter « manque de communication »
- ☹ Absence de visibilité et de suivi sur les conventions et adhésions communales en termes d'environnement
- ⚠ Engorgements fréquents et coulées de boues à Mussy-la-Ville et Willancourt : ajouter « et Baranzy »

Nuances et précisions :

- ☹ Maison communale peu performante au niveau énergétique : ce n'est plus le cas
- ☹ Problème de propreté au niveau de l'espace public (abords des routes, chemins, parkings) (=> plutôt externe)



- ⚠ Présence d'espèces invasives (sur une parcelle privée à Willancourt) → pas seulement à Willancourt
- 😊 Projet d'implantation de 6 éoliennes sur le territoire (entre Halanzy, Aubange et Musson) (dimension externe et aussi peut-être en menace pour certains aspects : faire le bilan global – l'idéal serait que l'énergie produite serve le citoyen, comme cela est le cas dans les communes françaises voisines)
- Il n'y a pas de manque de points de vue pour l'observation des paysages, mais ces points de vues ne sont pas souvent mis en valeur.

Logement, aménagement du territoire et urbanisme

Les membres de la CLDR soulignent :

- Atouts
 - 😊 Politique de logement prenant en compte les revenus modérés et les publics spécifiques, fragilisés (plan d'ancrage communal)
 - 😊 Logements communaux financés dans le cadre de la précédente opération de développement rural
 - 😊 Existence de la Commission Consultative de l'Aménagement du Territoire et de la Mobilité (CCATM)
- Faiblesses
 - ☹ Insuffisance du projet des maisonnettes pour personnes âgées
 - ☹ Projet de logements pour aînés trop focalisés sur l'immobilier et peu sur les aspects conviviaux
- Opportunités
 - ☆ Ambiance conviviale et tranquillité des villages de Willancourt et Mussy-la-Ville
- Menaces :
 - ⚠ Pression foncière forte
 - ⚠ Prix des loyers, des maisons et des terrains élevés et en constante augmentation
 - ⚠ Difficulté d'installation pour les jeunes

Principaux enseignements

- Il faut absolument essayer d'enrayer la pression immobilière
- Approfondir le développement de logements pour aînés et multiplier les solutions pour l'installation des jeunes (ex : accepter logements légers)
- Lutter contre les incohérences au niveau de l'habitat

Ajouts au tableau :

- Faiblesse : ☹ les agences immobilières sociales sont peu connues
- Opportunités : ☆ développement de l'habitat léger

Mobilité

Les membres de la CLDR soulignent :

- Faiblesses
 - ☹ Manque de pistes cyclables
 - ☹ Manque de signalisation des pistes cyclables existantes
 - ☹ Manque de liaisons lentes entre certains villages
 - ☹ Manque de liaisons douces vers les communes voisines
- Menaces :
 - ⚠ Absence de desserte ferroviaire alors qu'une gare est existante
 - ⚠ Insécurité de la RN88
 - ⚠ Mauvais état de certaines routes
 - ⚠ Problème de stationnement sur les trottoirs à Signeulx
 - ⚠ Peu d'offre de transports en commun



Principaux enseignements

- Beaucoup plus de faiblesses que d'atouts en matière de mobilité!
- Gros enjeux : développer la mobilité douce, créer des parkings de covoiturage, sécuriser les routes et améliorer l'état de certaines routes (régionales et locales)
- Cheminements pédestres : nécessité de retrouver certains chemins anciens. La mobilité « tout à la voiture » a entraîné un abandon de ces voiries autrefois et actuellement utiles. Bien focaliser son attention sur les connexions essentielles.

Ajouts au tableau :

- Faiblesses : ☹ manque d'informations sur le PCM

Nuances et précisions :

- ⚠ Mauvais état de certaines routes : pas toujours externe

Axe « économie » : travailler à Musson

Agriculture et sylviculture

Les membres de la CLDR soulignent :

- Atouts : ☺ Organisation d'événements promouvant les productions locales : Fête gaumaise, marché de l'artisanat et du terroir
- Faiblesses : ☹ Manque d'entretien des chemins agricoles
- Opportunités
 - ☆ Nombre d'agriculteurs stable à l'heure actuelle
 - ☆ Développement des circuits courts alimentaires (initiatives comme la boutique à la ferme de Baranzy, la vigne, le maraîchage à Signeulx)
- ⚠ Menaces : Dégâts d'exploitation importants (le DNF n'est pas assez drastique avec les entrepreneurs)

Principaux enseignements

- Grande surface agricole et forestière : Beaucoup de choses à faire en termes relationnels dans les deux matières.
- L'augmentation d'offre en produits locaux est à promouvoir et pérenniser). Le contact (mise en réseau) et la communication (signalisation, promotion) sont à développer. Il faut soutenir les maraîchers, agriculteurs et producteurs locaux, notamment par l'organisation d'un marché auquel ils seront conviés.
- Mise à disposition de terrain par la commune à développer. La Commune a des terrains agricoles → bail à ferme à raccourcir avec cahier des charges (tous les 5ans).
- Forêt : enjeu de collaboration entre les différents acteurs, notamment de communication entre la DNF et le service communal pour l'entretien des voiries.

Ajouts au tableau :

- Faiblesses :
 - ☹ Communication avec les chasseurs : mauvaise. Sentiment que ce sont les « rois de la forêt »
 - ☹ Absence de marché
- Opportunités :
 - ☆ intérêt des producteurs locaux pour s'intégrer dans un marché local (certains vont déjà à ceux de Virton, Aubange, Saint-Léger)
 - ☆ Passé maraîcher local (ex : Mussy)
- ⚠ Menace : Monde agricole vieilli (3 jeunes sur la commune) – l'investissement est tellement énorme. Trois exploitations qui vont naturellement devenir de plus en plus grandes.

Nuances et précisions :

- ☹ Dégâts d'exploitation importants (le DNF n'est pas assez drastique avec les entrepreneurs).



Commerces, entreprises et services

Les membres de la CLDR soulignent :

- Menaces : ⚠ Manque de variabilité dans les débouchés au Luxembourg

Principaux enseignements

- On n'a pas grand-chose et on aura pas beaucoup. Musson (petite commune) se situe entre divers centres plus importants et se repose sur les communes voisines.
- Un certain renouveau est toutefois en cours au niveau des commerces de proximité.
- Majorité d'emplois au GDL. La plus grande entreprise de la commune c'est la commune.
- Absence d'accompagnement pour le développement et maintien des activités.

Nouvelles pistes :

- Proposer des locaux et des aides à l'installation (18.000 euros d'aide pour installation dans la grande rue à Virton).
- Création d'une balade qui relie les différents commerçant « parcours commerçants ». création d'un chemin, itinéraire pour faire ses courses avec signalétique (exemple : sud de la France)

Ajouts au tableau :

- ☺ La Commune loue des locaux, donne des aides à l'installation.
- ☺ Depuis 3-4ans : de nombreux nouveaux commerces ont ouverts (beaucoup de boulangers, nouveau Spar, deux boucheries, une maraichère Signeulx, la station essence Michel Petit, la poste, 10 esthéticiennes, coiffeuse, plusieurs friteries, ...).

Nuances et précisions :

- Nuance menace / opportunité GDL (transformer quelque chose qui peut-être une menace en opportunité)

Tourisme

Les membres de la CLDR soulignent :

- Atouts :
 - ☺ Syndicats d'initiative actifs à Musson et Mussy-la-Ville
 - ☺ Existence de nombreuses balades et promenades balisées
 - ☺ Nouveaux circuits
- Faiblesses :
 - ☹ Manque de collaboration/dynamisme entre les deux syndicats d'initiative
 - ☹ Cartes de promenades du syndicat d'initiatives payantes et non accessibles en version numérique
 - ☹ Balisage insuffisant ou manquant de clarté (pas de veille organisée par rapport aux chemins et au balisage, vieux balisages)

Principaux enseignements

- On ne met pas assez en valeur, on ne croit pas assez dans le potentiel de développement.
- Le développement d'un tourisme de proximité est à pérenniser (mise en valeur, entretien), le tourisme gaumais à redéployer.
- Il manque de communication partout. Manque de bénévole, SI vieillissant >>> besoin de passer le relais.
- Promouvoir et valoriser le Musée (une fois ouvert).

Ajouts au tableau :

- Opportunité :
 - ☆ La commune a un rôle à jouer avec des partenaires comme le PNG et la MTG

Nuances et précisions :

- ☹☹ Deux SI → atout mais aussi faiblesse (enjeu de les regrouper et de les rendre visible, salle, local dédié).
- ☹ Musée trop axé sur « la collection » → Pas d'accord, le musée travaille énormément sur le développement à côté (faiblesse à supprimer)



- ☆ Opportunité : Existence d'un patrimoine exceptionnel : la commune peut y faire quelque chose, donc plutôt au niveau des atouts

Patrimoine

Les membres de la CLDR soulignent :

- Faiblesses :
 - ☹ Patrimoine peu mis en valeur
- Opportunités
 - ☆ Existence d'un patrimoine local lié à la métallurgie

Principaux enseignements

- Il faut d'abord savoir ce qu'on a à vendre et ce qu'on veut vendre. Importance du patrimoine minier, du patrimoine naturel proche de celui-ci, de la connaissance transmise par les anciens (enjeu de transmission).

Projet :

- Développer la mise en valeur du patrimoine de manière globale. Baliser les chemins de promenade, flécher et informer de ce qui existe. Valoriser le musée, le promouvoir, y inviter les écoles, informer des horaires d'ouverture.

Ajouts au tableau :

- Patrimoine naturel pas mentionné dans les atouts/opportunité.

4. Les suites

Groupes de travail thématiques

- 
GT 2 : « Tourisme | identité | patrimoine »
 Jeudi 19.05.22 à 20H | Maison de Village | Signeulx
- 
GT 3 : « Ressources naturelles locales | Agriculture | Environnement »
 Mardi 31.05.22 à 20H | Maison de Village | Signeulx
- 
GT 4 : « Vie quotidienne : Santé, services, emploi et commerces »
 Jeudi 09.06.22 à 20H | Maison de Village | Signeulx
- 
GT 5 : « Cadre de Vie : Urbanisme | Mobilité | Logement »
 Mardi 14.06.22 à 20H | Maison de Village | Signeulx

Prochaine étape



Consultation numérique « projets »

de mi juillet à mi septembre | sur la plateforme www.participation.frw.be

plus d'infos sur ↗

www.musson2035.info



Pour la Fondation Rurale de Wallonie
Clémentine Descamps | Nicolas Lecuivre
Agents de développement



ANNEXE

LISTE DE PRÉSENCE 10|05|2022

Participants (23)

	Nom	Prénom	Village
M.	ARNOULD	François	Musson
M.	BERTHOLET	Alain	Musson
Mme	BERTRAND	Corinne	Baranzy
M.	BIGOT	François	Mussy-la-Ville
M.	CAILTEUX	Jean-Jacques	Willancourt
Mme	GERAERTS	Laura	Signeulx
Mme	GOEURY	Anne-Marie	Musson
M.	GUEBELS	Daniel	Musson
Mme	GUILLAUME	Sylvie	Signeulx
M.	HAUSMAN	Geoffrey	Baranzy
M.	HENRION	Marc	Musson
M.	HILGER	Gregory	Willancourt
Mme	KIRSH	Jennifer	Willancourt
M.	LAMBERT	Claude	Musson
Mme	LEWYLLIE	Valérie	Musson
Mme	MAQUA	Caroline	Willancourt
M.	NOBEN	Rudolf	Musson
Mme	PISSEL	Nathalie	Baranzy
Mme	RENAUT	Jenny	Baranzy
M.	ROSSIGNON	Jean-Paul	Musson
M.	TREBOSEN	Bernard	Mussy-la-Ville
Mme	VITULANO	Maria	Musson
M.	WEBER	André	Signeulx



Excusés (9)

	Nom	Prénom	Village
M.	COLAS	Patrice	Musson
Mme	DAXBEEK	Anaïs	Mussy-la-Ville
Mme	DEOM	Vanessa	Gennevaux
M.	JACQUEMIN	Daniel	Signeulx
M.	MAQUET	Jacques	Baranzy
M.	SCHILTZ	Robert	Mussy-la-Ville
M.	THERER	Vincent	Mussy-la-Ville
Mme	VANBRABANT	Charlotte	Musson
M.	VAN DE WOESTYNE	Georges	Mussy-la-Ville

Invités (4)

	Nom	Prénom	Organisme
Mme	DESCAMPS	Clémentine	FRW
M.	LECUIVRE	Nicolas	FRW
Mme	THETIOT	Loreena	Bureau IMPACT
M.	UGHI	Carlo	Commune de Musson



Séance de la CLDR

Mardi 29.09.22, maison de village de Signeulx



Participants (21) :

Membres de la CLDR

18 personnes (Voir liste en pièce jointe)

Dont, pour le Collège de Musson: Daniel GUEBELS (Echevin DR), Anne-Marie GOEURY (présidente CPAS)

Invités

FRW : Clémentine DESCAMPS et Nicolas LECUIVRE (Agents de développement)

Bureau IMPACT : Mary GENATZY (Auteur de programme)

INTRODUCTION

Suite au mot d'accueil du président de la CLDR, Daniel Guebels, la FRW présente l'ordre du jour.

Ordre du jour :

1. Où en sommes-nous?
2. Bilan des GT et de la consultation numérique
3. Présentation d'une esquisse de stratégie par l'auteur de programme
4. Processus de priorisation des projets par la CLDR
5. Divers : enquête FRW

Approbation compte-rendu de la séance précédente

Le PV de la réunion du 10/05/2022 portant sur le diagnostic partagé est approuvé sans remarque par la CLDR.

OÙ EN SOMMES-NOUS ?

Les grandes étapes d'élaboration d'un PCDR sont remémorées.



La CLDR se réunit pour la 4^{ème} fois en séance plénière

1. 16/03/2022 : mise en place
 2. 29/03/2022 : dynamiques villageoises
 3. 10/05/2022 : diagnostic partagé
 4. 29/09/2022 : stratégie et objectifs de développement
- ⇒ Suite au travail sur les éléments de diagnostic partagé et aux groupes de travail thématiques, nous entamons la phase de travail sur les projets en tant que tel.
- ⇒ Ce travail nécessitera tout d'abord la sélection et la définition d'un ordre de priorité dans les projets (priorisation).
- ⇒ Il s'agira ensuite de préciser les projets lors de séances de travail spécifiques (GT « projets ») afin d'aboutir à des fiches-projets plus complètes.

BILAN DES GT ET DE LA CONSULTATION NUMERIQUE

1. Groupes de travail thématiques

5 séances thématiques ont été organisées par la CLDR sur base des questions centrales et enjeux identifiés par l'auteur de programme :

1. **Vie associative, sportive et culturelle** : 24 participants, dont 15 membres CLDR, 9 représentants associations
2. **Tourisme, identité, patrimoine** : 17 participants, dont 10 membres CLDR et 7 acteurs locaux
3. **Ressources naturelles locales** : 18 participants, dont 10 membres de la CLDR et 8 acteurs locaux
4. **Vie quotidienne** : santé, services, emploi, commerces : 18 participants, 11 CLDR, 7 acteurs
5. **Cadre de vie, AT, mobilité, logement** : 16 participants, 9 CLDR-CCATM et 7 acteurs locaux

⇒ Près de 100 participants au total ! Implication de 39 acteurs locaux différents



Résultats des GT

Enjeux :

- » Ils ont permis d'organiser la réflexion et ont été approfondis.
- » Cela a permis à l'auteur de proposer une stratégie.

Pistes de projet :

- » Les pistes existantes ont été analysées, de nouvelles ont été proposées.
- » L'ensemble a été regroupé en une cinquantaine de projets « concrets » et soumis à l'avis du grand public via la plateforme numérique.

Pour rappel, les comptes-rendus des GT sont accessibles sur le site internet de l'ODR.

2. Consultation numérique

Les pistes de projets ont été, à l'issue des GT, placées sur une plateforme de consultation numérique en ligne (du 11 juillet au 16 septembre 2022).



Pour rappel, les objectifs étaient les suivants :

- » Toucher une plus grande partie de la population (représentativité)
- » Etayer les idées déjà proposées lors des info-consultations et des groupes thématiques.
- » Aider à prioriser les futurs projets : Système de votes et commentaires pour « prendre le pouls ». Néanmoins, les projets ayant le plus de votes positifs ne seront pas pour autant forcément repris/mis en priorité 1. En effet, d'autres considérations devront également rentrer en ligne de compte (voir plus loin).

Les habitants de la commune, conviés via le bulletin communal (toutes-boîtes), des affiches et la presse (TV lux, radio contact, vivacité, Avenir du Luxembourg, Meuse), étaient invités à s'inscrire sur le site www.participation.frw.be. NB : les participants des phases précédentes ont également été contactés par mail.

Sur le site, les projets étaient présentés par thématiques, avec une illustration et une description rédigée par la FRW sur base de l'ensemble des informations collectées durant les étapes de consultation préalables.

Les participants pouvaient marquer leur soutien ou non aux divers projets via des « likes » ou « dislikes ». Ils pouvaient également apporter des compléments d'infos, des remarques ou suggestions. Ils pouvaient également ajouter librement des propositions de projets supplémentaires.

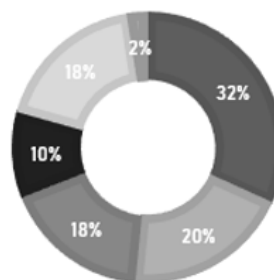
Analyse de la participation

- ⇒ Sur les 126 participants, 60% étaient des femmes.
- ⇒ Les habitants de Willancourt ont été les plus nombreux à participer (7%).
- ⇒ 75% des participants ont moins de 50 ans.
- ⇒ 13 membres de CLDR (sur 36) ont participé à la plateforme.



RÉSULTATS

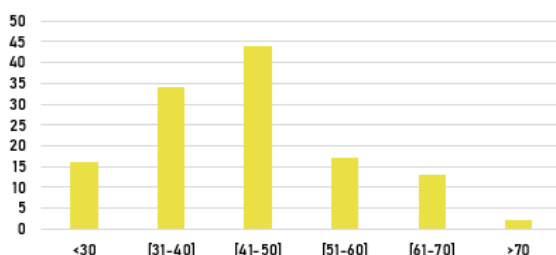
Participants par village				
MUSSON	40	32%	1863	2%
MUSSY-LA-VILLE	25	20%	1181	2%
BARANZY	22	17%	733	3%
SIGNEULX	13	10%	551	2%
WILLANCOURT - GENNEVAUX	23	18%	329	7%
AUTRES	3	2%		
total	126		4657	



126

H	F
50	76
40%	60%

Âges des participants



MEMBRES CLDR

13 / 36

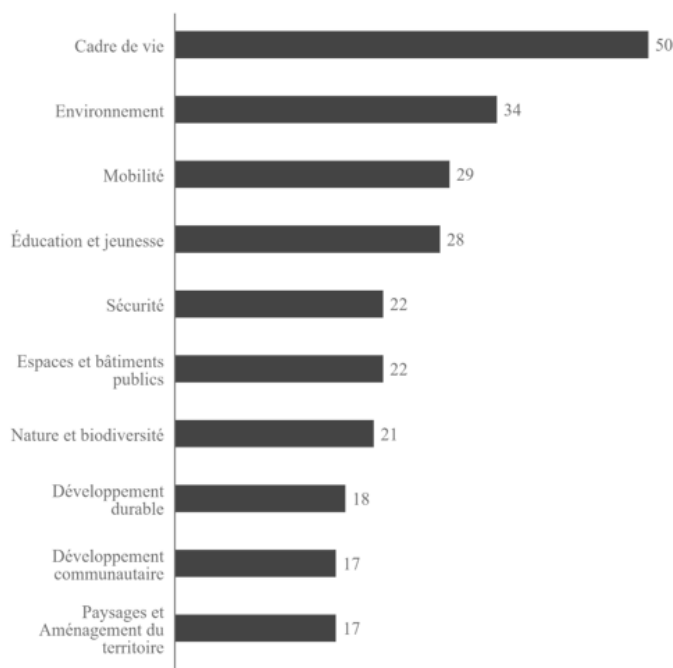
10%

36%

Opération de
Développement
Rural
MUSSON 2035



- ⇒ 48 projets avaient été présentés sur la plateforme.
- ⇒ 5 projets ont été ajoutés par les participants.
- ⇒ Les thématiques qui ont suscité le plus de commentaires sont le cadre de vie, l'environnement et la mobilité :



48 projets

+5



1543 votes

1448 + | 95 -

84 commentaires

Opération de
Développement
Rural
MUSSON 2035



Opération de
Développement
Rural
MUSSON 2035



Les thématiques qui ont suscité le plus de votes sont :

- ⇒ La mobilité (développement des voies lentes et sécurité routière)
- ⇒ Les produits locaux
- ⇒ La jeunesse
- ⇒ Le vivre ensemble (espaces de convivialité et actions de cohésion)
- ⇒ L'environnement

À contrario, les thématiques les moins plébiscitées sont celles de :

- ⇒ L'économie locale (soutien matériel et/ou immatériel, lieu de coworking, ...)
- ⇒ Le logement

En conclusion

Le nombre de participants peut paraître décevant, mais d'autres aspects sont à prendre en compte dans l'évaluation de la plateforme :

- ⇒ Les différents objectifs ont été atteints :
 - Représentativité : un public différent des consultations villageoises et groupes de travail thématique a été touché.
 - Approfondissement des projets : les participants ont émis de nombreux commentaires. Ceux-ci permettront de compléter les premiers éléments des futures fiches projets du PCDR (localisation, besoins, précisions, ...)
 - Priorisation : les votes sont une indication pour aider à la priorisation des projets, sachant que d'autres critères entreront en ligne de compte.
- ⇒ La plateforme a permis également de tenir informé les habitants des suites des consultations/ groupes de travail thématiques et de donner plus de visibilité à l'ODR.
- ⇒ Il s'agit d'une étape de travail dans un processus long et complexe. Une seconde consultation numérique pourrait être envisagée au stade des « GT projets » si besoin. Dans ce cas, un travail sur la communication, en partenariat avec la CLDR, pourrait se faire.

Réactions de la CLDR

- » Il est regrettable que la commune n'ait pas fait parvenir un toutes-boîtes spécifique plutôt que de l'intégrer dans le bulletin communal
- » Vu le taux de participation faible, on peut se demander si la méthode est la bonne. L'idéal serait de rencontrer les gens en porte à porte.
- » Ce résultat est malheureusement à l'image de ce que l'on constate habituellement sur Musson en terme de participation citoyenne (ex : opération village propre)
- » La CLDR semble s'être peu mobilisée (1/3 seulement des membres).

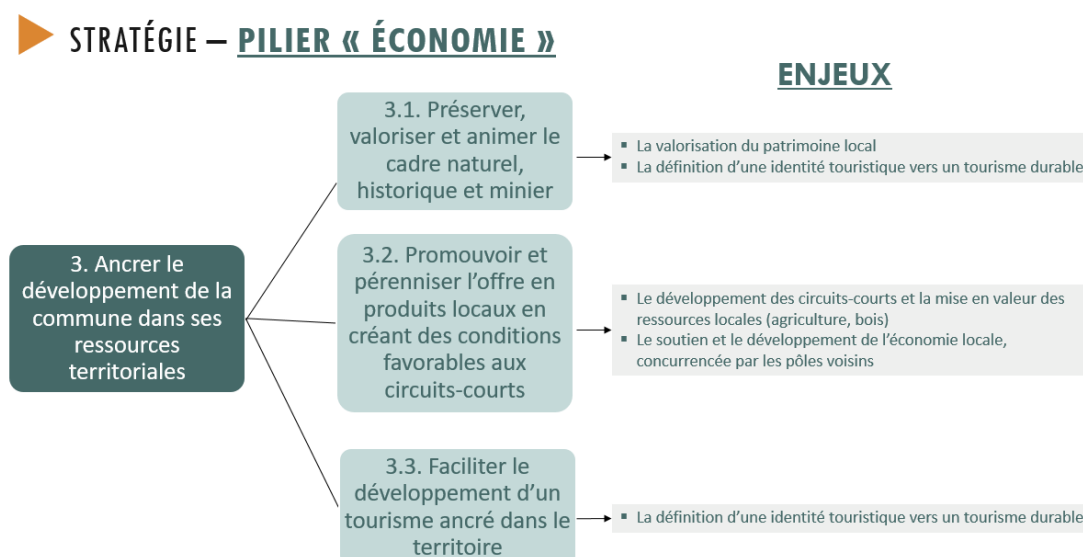
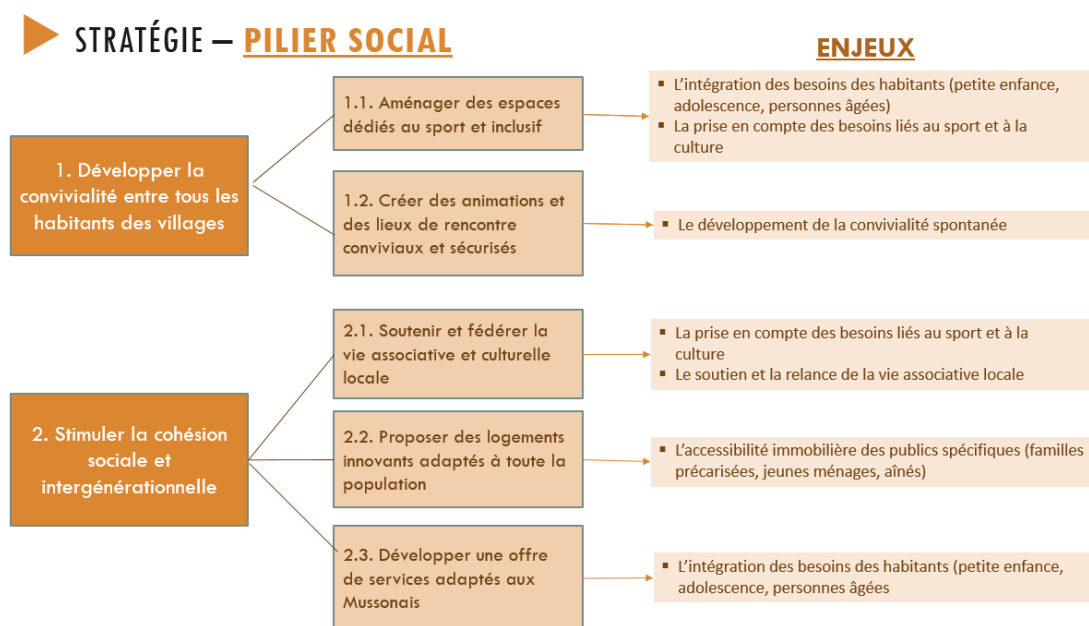
La FRW et la Commune expriment leur accord avec ces remarques. Il est rappelé que cette phase de consultation était organisée pour ouvrir le panel et permettre une expression supplémentaire. La procédure habituelle se passe d'ailleurs de cette démarche (qui a tendance toutefois à se généraliser suite à la situation Covid). Les résultats engrangés, s'ils n'atteignent pas les espoirs de chacun, répondent à l'objectif initial. Nous disposons effectivement d'une évaluation de l'importance que donnent les habitants aux différents projets, faisant apparaître par une expression subjective les différents projets fédérateurs, les « coups de cœur » de la population. Il est à retenir que lors du lancement d'une plateforme, un toutes-boîtes spécifique est à favoriser et que le processus de bouche-à-oreille doit être renforcé (rôle relais des membres de la CLDR notamment).



PRESENTATION DE LA STRATEGIE PAR L'AUTEUR DE PROGRAMME

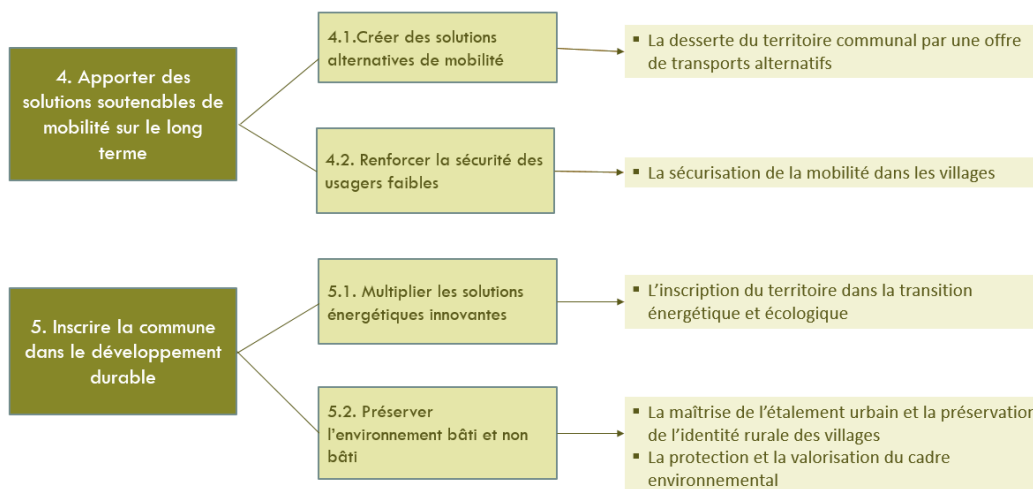
Elaborer un PCDR est une réflexion d'ordre stratégique. Dès l'analyse du territoire au départ, sont identifiés des premiers enjeux. Ceux-ci sont précisés sur base du diagnostic partagé et sont à la base de l'organisation des groupes de travail thématiques. Suite au GT thématiques, l'auteur est à même de proposer une esquisse d'arbre stratégique doté d'objectifs stratégiques et opérationnels.

Les objectifs ont été répartis au sein des 3 piliers du développement durable :



STRATÉGIE – **PILIER ENVIRONNEMENT**

ENJEUX



Vision synthétique

Piliers du développement durable	Pilier social	Pilier économique	Pilier environnemental
Objectifs stratégiques	1. Développer la convivialité entre tous les habitants des villages	3. Ancrer le développement de la commune dans ses ressources territoriales	4. Apporter des solutions soutenables de mobilité sur le long terme
Objectifs opérationnels	1.1. Aménager des espaces dédiés au sport et inclusifs 1.2. Créer des animations et des lieux de rencontre conviviaux et sécurisés	3.1. Préserver, valoriser et animer le cadre naturel, historique et minier 3.2. Promouvoir et pérenniser l'offre en produits locaux en créant des conditions favorables au développement des circuits-courts 3.3. Faciliter le développement d'un tourisme ancré dans le territoire	4.1. Créer des solutions alternatives de mobilité 4.2. Renforcer la sécurité des usagers faibles
Objectifs stratégiques	2. Stimuler la cohésion sociale et intergénérationnelle		5. Inscrire la commune dans le développement durable
Objectifs opérationnels	2.1. Soutenir et fédérer la vie associative et culturelle locale 2.2. Proposer des logements innovants et adaptés à toute la population 2.3. Développer une offre de services adaptés aux besoins des Mussonnais		5.1. Multiplier les solutions énergétiques innovantes 5.2. Préserver l'environnement bâti et non bâti
Objectif transversal	Communication 2.35		

Avis et réactions de la CLDR

- » Dans l'ensemble, la CLDR retrouve les éléments importants du diagnostic et enjeux préalablement définis lors du diagnostic partagé et des groupes de travail thématiques. Cela correspond au territoire.
- » Néanmoins, celles-ci restent « trop » générale. Il est proposé de l'enrichir avec des éléments permettant d'identifier les spécificités locales (exemple : patrimoine minier).
- » La CLDR souhaiterait que la stratégie s'élabore autour « d'axes » (cohésion, ressources et environnement) et non des 3 piliers du DD.
- » Les deux objectifs du pilier social, sont très similaires. La CLDR souhaiterait que ceux-ci puissent être adaptés.

- » La CLDR souhaite pouvoir analyser chaque objectif à la lumière des projets qui sont proposés pour y répondre. A cette fin, elle demande de disposer d'une version « tableau » de la stratégie et des projets se référant à chaque objectif.
- » Autres :
 - › Le terme « communication 2.35 » peut ne pas être compris de tous. La CLDR préfère la dénomination « communication multigénérationnelle ».
 - › La notion d'aménagement du territoire n'est pas assez perceptible (en lien avec l'objectif opérationnel 5.2)
 - › La CLDR souhaiterait que la dimension culturelle soit plus présente (« Aménager des espaces dédiés au sport et inclusif » >>> également espaces culturels/multiservices)
 - › Pour l'objectif 4.2, il ne s'agit pas uniquement des « usagers faibles ».

Sous réserve de la prise en compte des remarques susmentionnées, la CLDR approuve l'ébauche de stratégie présentée par l'Auteur comme base de travail pour la suite.

PROCESSUS DE PRIORISATION DES PROJETS PAR LA CLDR

1. Quelle programmation ?

Parmi les pistes issues des différentes étapes de consultation, toutes ne seront pas reprises dans la programmation du PCDR.


1. Tout d'abord, afin de gagner en clarté, certaines pistes feront l'objet de **regroupements**.
2. Ensuite, certaines pistes, bien qu'estimées utiles, ne feront pas l'objet d'une fiche-projet :
 - ⇒ Les projets d'ores et déjà en cours (la plupart constitueront ce que l'on appelle le « lot 0 » du PCDR)
 - ⇒ Les doléances diverses et projets qui concernent plutôt la gestion communale courante (difficilement incluables dans un nouveau projet de territoire). C'est le cas des projets d'infrastructures repris au plan triennal des travaux subsidiés.
3. Enfin, il se peut que certains projets soient écartés (projets qui se montrent non adaptés ou non réalisables, ou ne dépendant pas de la maîtrise communale).

Exemples concrets :

- Projets du lot 0 (projets en cours ou réalisés durant la période d'élaboration) :
 - Création d'une maison multiservices intergénérationnelle
 - Création d'une maison médicale
 - Engagement d'un éducateur social
 - Création d'une plaine de jeux à Signeulx
 - Autostop organisé
 - Création de zones de stationnements dans les endroits stratégiques
 - ...
- Projets qui concernent la gestion communale courante
 - Projets de voiries
 - Ajouts de poubelles, de bacs à fleurs

- Accompagnement des développements scolaires
- Amélioration d'espaces de convivialité existants
- Favoriser la rencontre des aînés qui louent les maisonnettes personnes âgées
- Création d'une zone de stationnement pour semi-remorques à Mussy
- ...

⇒ Ces projets ne sont pas pour autant oubliés et font l'objet d'un suivi par la Commune.



La CLDR et la Commune seront dès lors amenés à faire des choix, dans l'objectif de proposer une programmation de projets réaliste et cohérente.

La programmation d'un PCDR comprend généralement une trentaine de projets à répartir en 3 lots :

1. **Lot 1** : projets à réaliser dans les 3 ans. Fiche projet complète
2. **Lot 2** : projets à réaliser entre 3 et 6 ans. Fiche projet simplifiée
3. **Lot 3** : projets à réaliser entre 6 et 10 ans. Fiche projet sommaire

Les 3 lots se doivent d'être équilibrés :

- › Entre projets globaux et projets orientés (avec équilibre entre les différents villages)
- › Financièrement (poids financier pour la commune, capacité d'accès aux subsides)
- › Entre projets matériels et immatériels



Question- réactions CLDR

- ⇒ Pourquoi 30 projets seulement ? Il s'agit d'une valeur indicative. Le nombre de projet peut être plus élevé mais l'ensemble doit rester réalisable en 10 ans. Le lot 3 pourra contenir plus de fiches que les autres lots.
- ⇒ Qu'est-ce que le projet d'Autostop organisé ? C'est un projet transcommunal visant à mettre en place un système de covoiturage courte distance de manière sécuritaire. Il rassemble les communes de Musson, Aubange, Rouvroy, Meix-devant-Virton, Saint-Léger, Tintigny, Etalle, Messancy, Attert et Arlon. L'assemblée générale constitutive de l'asbl pluri-communale chargée de développer ce projet aura lieu le 17 octobre.



- ⇒ Un membre de CLDR attire l'attention de la Commune sur les problèmes actuels de transports scolaires (manque de chauffeur de bus). Si le problème persiste, il serait nécessaire de développer une offre de transport provisoire (par exemple via la camionnette de la commune) et sécurisé (assurances).

2. Critères pour objectiver les choix

Il est important, pour faire les bons choix, de prendre en considération différents éléments, qui deviendront nos critères d'analyse.

Avis préalable de la CLDR

La CLDR est questionnée quant aux critères qu'elle estime importants pour évaluer les pistes.

Différents éléments à prendre en compte pour la priorisation sont énoncés :

- ⇒ Réalisable rapidement (Maturité du projet, faisabilité technique et financière)
- ⇒ Importance pour le village | la commune
- ⇒ Retour sur investissement | Efficience : projets facilement réalisables qui peuvent apporter un retour ou un bénéfice rapide pour un investissement limité.
- ⇒ Équilibre entre les villages
- ⇒ Votes de la plateforme
- ⇒ Rentabilité : certains projets qui génèrent des revenus peuvent permettre de financer des projets plus coûteux et non « rentables ».
- ⇒ Notion de « risque »

Présentation des critères habituels



Clarté

Cerne-t-on bien les contours du projet? Sa description est-elle suffisamment précise? Se distingue-t-il d'une belle intention? Des partenaires et porteurs sont-ils pressentis?



Pertinence

Le projet répond-t-il aux objectifs de la stratégie?



Importance

Le projet est-il fédérateur? Concerne-t-il un maximum d'habitants? Rencontre-t-il des besoins estimés prioritaires? A-t-il un effet levier pour le développement local?



Faisabilité

Projet est-il réalisable? Le projet est-il adapté à l'échelle du territoire? La Commune est-elle en mesure de le mettre en œuvre? Quel est son état d'avancement (bénéficie-t-il déjà d'avancées significatives? Une localisation est-elle identifiée? Quel sera son impact financier?



3. Cahier de projets et programme de travail

Suite aux différentes consultations (villageoises, rencontres et groupes de travail thématiques, plateforme de consultation numérique), l'Auteur en collaboration avec la FRW et la Commune réalisera un premier cahier de projets.

Le cahier de projet reprend, pour l'ensemble des projets identifiés :

- › Les éléments de description et de justification apportés lors des GT et sur la plateforme
- › Une première indication quant à la réponse du projet vis-à-vis des critères d'objectivation
 - * **Clarté** : description plus ou moins fine du projet (précisions bienvenues)
 - * **Pertinence** : objectifs de la stratégie rencontrés
 - * **Importance** : nombre de like de la plateforme
 - * **Faisabilité** : indication du poids financier estimé, d'éléments significatifs pour la mise en œuvre du projet et de freins identifiés.
- › D'éventuelles questions à éclaircir sur le projet

Lors des deux prochaines réunions de CLDR, un travail sera fait à partir de celui-ci sur :

1. Le choix et l'approfondissement des projets (réunion du 19 octobre)
2. La priorisation des projets (réunion du 24 novembre)

Suites à ces deux réunions, des groupes de travail « projets » pour l'approfondissement des projets prioritaires seront organisés début 2023. Ceux-ci pourront se faire notamment avec des visites de terrain spécifiques et l'apport d'experts/usagers invités.

DIVERS : ENQUETE FRW

Contexte

Dans le cadre de la convention cadre (FRW) avec la Région wallonne, une enquête de satisfaction sur le travail d'accompagnement des agents de la FRW est actuellement en cours. Celle-ci sera soumise aux participants lors de chaque réunion durant une période de 6 mois.

L'enquête est brève et anonyme. Elle porte exclusivement sur le travail de la FRW (et non sur la politique wallonne de développement rural). Les résultats seront présentés de manière globale, à l'échelle de tout le territoire des communes accompagnées en OD

Votre avis est important

CLDR

Etes-vous un/e mandataire ?

- ☐ oui
☐ non

Par rapport à l'animation de la réunion par les agents de la Fondation Rurale de Wallonie, vous êtes...

- ☐ Très satisfait/e
☐ Satisfait/e
☐ Ni satisfait/e ni insatisfait/e
☐ Insatisfait/e
☐ Très insatisfait/e
☐ Sans avis

Quelle en est la raison principale ?



Pour la Fondation Rurale de Wallonie
Clémentine DESCAMPS | Nicolas LECUIVRE
Agents de développement

Opération de
Développement
Rural

MUSSON 2035



ANNEXE

LISTE DE PRÉSENCE 29/09/2022

Participants (18)

	Nom	Prénom	Village
M.	ARNOULD	François	Musson
M.	BERTHOLET	Alain	Musson
Mme	BETSGEN	Christophe	Mussy-la-Ville
M.	BIGOT	François	Mussy-la-Ville
M.	CAILTEUX	Jean-Jacques	Willancourt
Mme	GERAERTS	Laura	Signeux
Mme	GERARD	Muriel	Baranzy
Mme	GOEURY	Anne-Marie	Musson
M.	GUEBELS	Daniel	Musson
M.	HILGER	Gregory	Willancourt
M.	LAMBERT	Claude	Musson
Mme	LEWYLLIE	Valérie	Musson
Mme	MAQUA	Caroline	Willancourt
M.	MAQUET	Jacques	Baranzy
M.	NOBEN	Rudolf	Musson
Mme	RENAUT	Jenny	Baranzy
M.	VAN DE WOESTYNE	Georges	Mussy-la-Ville
M.	WEBER	André	Signeux

Excusés (12)

	Nom	Prénom	Village
Mme	BERTRAND	Corinne	Baranzy
Mme	DAXBK	Anaïs	Mussy-la-Ville
Mme	GUILLAUME	Sylvie	Signeux
M.	HAUSMAN	Geoffrey	Baranzy
M.	HENRION	Marc	Musson
M.	JACQUEMIN	Daniel	Signeux



Mme	PISSEL	Nathalie	Baranzy
M.	ROSSIGNON	Jean-Paul	Musson
M.	THERER	Vincent	Mussy-la-Ville
M.	TREBOSEN	Bernard	Mussy-la-Ville
M.	UGHI	Carlo	Commune de Musson
Mme	VITULANO	Maria	Musson

Invités (3)

	Nom	Prénom	Organisme
Mme	DESCAMPS	Clémentine	FRW
M.	LECUIVRE	Nicolas	FRW
Mme	GENATZY	Mary	Bureau IMPACT





Séance de la CLDR

Mardi 19.10.22, maison de village de Signeulx



Participants (24) :

Membres de la CLDR

21 personnes (Voir liste en pièce jointe)

Dont, pour le Collège de Musson: Daniel GUEBELS (Echevin DR), Sylvie GUILLAUME (Bourgmestre)

Invités

FRW : Alisée LEQUEUX, Clémentine DESCAMPS et Nicolas LECUIVRE (Agents de développement)

INTRODUCTION

Le président de la CLDR, Daniel Guebels, présente l'ordre du jour :

Ordre du jour :

1. Introduction
2. Propositions de projets : clarification et priorisation des pistes
 - ⇒ Présentation de la démarche
 - ⇒ Travail en sous-groupes
3. Divers : Enquête FRW

Il rappelle les dernières étapes de travail réalisées afin d'aboutir aux pistes de projets qui seront présentées ce soir, notamment le rôle des groupes de travail et de la plateforme de consultation numérique qui ont déjà permis de préciser et/ou d'enrichir certaines pistes.

La parole est ensuite donnée aux agents de développement de la Fondation Rurale de Wallonie afin de présenter le travail de pré-analyse réalisé sur le cahier de projets et la méthode de travail qui sera mise en place ce soir pour la première sélection et l'approfondissement des projets.

PROPOSITION DE PROJETS : CLARIFICATION ET PRIORISATION DES PISTES

1. Introduction

Les grandes étapes d'élaboration d'un PCDR sont remémorées.

La CLDR se réunit pour la 5^{ème} fois en séance plénière

1. 16/03/2022 : mise en place
2. 29/03/2022 : dynamiques villageoises
3. 10/05/2022 : diagnostic partagé
4. 29/09/2022 : stratégie et objectifs de développement
5. 19/10/2022 : approfondissement des propositions de projets en vue d'une priorisation

Suite au travail sur les éléments de diagnostic partagé, aux groupes de travail thématiques et à la consultation numérique (plateforme citoyenne), nous entamons la phase de travail sur les projets en tant que tel. Ce travail nécessitera tout d'abord d'approfondir les propositions et de définir un ordre de priorité dans les projets (priorisation). Il s'agira ensuite de préciser les projets lors de séances de travail spécifiques (GT « projets ») afin d'aboutir à des fiches-projets plus complètes.

Objectifs de la séance :

Analyser l'ensemble des pistes pour :

- ⇒ Approfondir et clarifier le contenu des projets
- ⇒ Envisager la programmation des projets au sein du PCDR

2. Rappel sur programmation d'un PCDR

La programmation d'un PCDR comprend généralement une trentaine de projets à répartir en 3 lots équilibrés :

1. **Lot 1** : projets à réaliser dans les 3 ans.
Fiche projet complète
2. **Lot 2** : projets à réaliser entre 3 et 6 ans.
Fiche projet simplifiée
3. **Lot 3** : projets à réaliser entre 6 et 10 ans.
Fiche projet sommaire



S'ajoute à cela un **Lot 0** : projets en cours ou réalisés durant la période d'élaboration du PCDR (et qui s'intègrent dans la stratégie)

3. Projets regroupés, lot 0 et gestion communale

Suite aux groupes de travail thématiques, un premier travail de pré-analyse et regroupements des projets proposés a été réalisé afin de les soumettre à la consultation citoyenne numérique :

- ⇒ 48 pistes étaient proposées sur la plateforme
- ⇒ 5 nouvelles propositions avaient été ajoutées par les citoyens



Une seconde analyse a été réalisée par la suite par l'Auteur, la Commune de Musson (collège communal) et la FRW afin d'aboutir à un premier cahier de projets composé de 34 pistes de projets :

- ⇒ Certaines ont été classées en Lot 0
- ⇒ Les propositions reçues ont fait l'objet d'un travail de regroupement, surtout dans les fiches « immatérielles ».
- ⇒ Quelques pistes, relevant de la gestion communale courante ont été confiées au Collège. Ces projets ne sont donc pas oubliés et font l'objet d'un suivi par la Commune

Regroupements proposés lors de l'analyse par l'auteur et le Collège :

- › Appel à projets citoyens > fiche « initiatives citoyennes »
- › Création de réserves forestières > Actions en faveur de l'environnement
- › Logements ainés et tremplins > Logements intergénérationnels
- › Commune 0 déchets > Lot 0 Plan local propreté + fiche « initiatives citoyennes »
- › Compétences informatiques > Communication numérique (+ en cours via EPN)
- › Microbrasserie > fiche « atelier rural - pépinière entreprise »
- › Amélioration de la performance énergétique des bâtiments > Lot 0 PAED
- › Création de venelles dans les villages > projets de voies lentes
- › Hébergements touristiques > projet action tourisme
- › Structures sportives dans les villages > un objectif qui se retrouve au sein de différents projets
- › Espaces convivialité Signeux > Lot 0 via plaine de jeux. Zone pour lâcher chiens : non autorisé
- › Création de mini tiers lieux > repris dans projet Willancourt
- › Soutien des initiatives économiques > lot 0 (collaboration CLAC)
- › Maintien des terres agricoles > retiré car pas de réel souci à ce niveau dans la commune (agriculteurs assez jeunes)

Focus sur le Lot 0


- › Création d'une maison multiservices intergénérationnelle > salle de l'Union à Musson
- › Engagement d'un éducateur social
- › Projet d'extension du centre sportif à Musson-Baranzy
- › Extension de l'école de Mussy
- › Amélioration des abords de la maison de village de Signeux : parkings, trottoirs et plaine de jeux
- › Construction d'un bâtiment dédié à l'accueil extra-scolaire à l'arrière de l'administration communale (sur fonds propres)
- › Chemin de liaison « Musson-Halanzy » via projet Wallonie cyclable
- › Mise en place d'un système d'autostop organisé
- › Création de stationnements dans les endroits stratégiques : musée, crassier et chemin de liaison
- › Création d'une maison médicale dans l'ancien presbytère de Musson
- › Mise en valeur du patrimoine minier > panneau d'orientation et restauration bassin
- › Création d'une donnerie par le CPAS (à la « repasserie » de Musson)
- › Projet de logements sociaux à Baranzy
- › Construction d'un commerce (SPAR)
- › Dynamique de regroupement des commerçants (CLAC)
- › Projet communal de fleurissement/embellissement en cours sur la commune
- › Développement d'un plan local propreté
- › Développement d'un plan d'action pour l'énergie durable et le climat (PAEDC)
- › Projet BiodiverCité (mare de Baranzy)



Focus sur les projets confiés à la gestion communale courante

- › Projets de voiries : entretien chemins agricoles, réfection voiries endommagées dans le cadre du PIC notamment (Fernand Bailleux à Willancourt, route St Joseph / rue de Lavaux à Mussy...)
 - › Lutte contre les coulées de boue à Mussy et Willancourt
 - › Problèmes liés aux débordements au niveau de la fontaine de Chareaupont à Mussy
 - › Amélioration d'espaces de convivialité existants (plaine de jeu Willancourt, Mussy et Baranzy)
 - › Entretien lavoirs et fontaines
 - › Sécuriser l'arrêt de bus à Mussy
 - › Ajouts de poubelles (notamment lavoir de Mussy), de bacs à fleurs
 - › Accompagnement des développements scolaires (Maintenir l'école primaire et maternelle à Signeulx, développement des coopérations entre écoles) - Développement de l'alimentation saine dans les écoles
 - › Favoriser la rencontre des aînés qui louent les maisonnettes personnes âgées
 - › Création d'une zone de stationnement pour semi-remorques à Mussy
 - › Réserver certaines voies secondaires aux usagers faibles, fermer aux véhicules au moins le dimanche (ex : chemin entre Signeulx, rue du 113ième RIF et Saint-Remy, rue entre Signeulx et Bleid (qui débute un peu après l'église et passe devant le cimetière), route de Signeulx, entre Musson et Battincourt
 - › Problème de stationnement sur les trottoirs à Signeulx et d'empiètement par des bacs à fleurs à Mussy
 - › Création d'un groupe « je roule pour ma forme »
 - › Installer quelques bornes à incendie dans les rues où la densité des habitations est importante
 - › Sécurité routière sur la N88
 - ⇒ Sécuriser la rue Marcel Niessen où la sécurité de ses habitants est constamment mise en jeu et ce peu importe le moment de la journée. L'emplacement des radars est important.
 - ⇒ Faire de « vrais » trottoirs le long de la N88 de Baranzy à Musson : car ils sont étroits, délabrés et les voitures sont stationnées dessus. L'idéal serait de créer un cheminement le long de la N88 derrière la rangée de poteaux électriques. Ce chemin devrait être bordé d'une haie protectrice coté RN88 comme cela a été fait entre Meix-le-Tige et le carrefour à l'entrée de Châtillon.
 - ⇒ Sécuriser quelques passages pour piétons, surtout près des arrêts de bus. Au Chêne à Baranzy, par exemple.
 - ⇒ La bande de parking entre le poste de police et la fin de la rue Marcel Niessen direction Halanzy n'est jamais utilisée, car les riverains ont trop peur de se faire emboutir leurs véhicules. Elle donne une impression « d'autoroute » aux adeptes de la vitesse.
 - › Sécurité routière dans les Villages
 - ⇒ Aménager des "obstacles" dans les rues des villages pour faire ralentir, via simplement des emplacements de parkings sur la route par exemple. Les trottoirs existants seront ainsi préservés
 - ⇒ Sécuriser la sortie de Willancourt
 - ⇒ Dissuader les automobilistes d'emprunter les rues parallèles de la N88 (rue du Vivier, Georges Bodard). Sécuriser la rue de France et rue Adrien Victor où les voitures roulent beaucoup trop vite surtout aux heures des écoles et ne respectent pas les priorités de droites.
- ⇒ Ces projets ne sont pas oubliés et font l'objet d'un suivi par la Commune.

4. Méthode de travail



Méthode du « World café » :

- ⇒ 3 tables animées chacune par un agent FRW
- ⇒ Chaque table rassemble une douzaine de projets
- ⇒ 3 groupes qui circulent (30 minutes à chaque table)

Travail sur base du cahier de projet fourni par l'auteur avec les consignes suivantes :

- ⇒ **Approfondir et clarifier le contenu des projets** : apporter des précisions, des compléments, identifier des difficultés, apporter de nouvelles propositions...
- ⇒ **Envisager la programmation** : appliquer les critères d'analyse, définis lors de la dernière réunion, pour proposer une priorisation et/ou fournir des indications pour permettre à l'auteur de proposer une mise en lots.

! Pour rappel, les pistes estimées prioritaires seront approfondies en détail dans les étapes suivantes.

Rappel des critères travaillés lors de la séance précédente :



Clarté

Cerne-t-on bien les contours du projet? Sa description est-elle suffisamment précise? Se distingue-t-il d'une belle intention? Des partenaires et porteurs sont-ils pressentis?



Pertinence

Le projet répond-t-il aux objectifs de la stratégie?



Importance et efficience

Le projet est-il fédérateur? Concerne-t-il un maximum d'habitants? Rencontre-t-il des besoins estimés prioritaires? A-t-il un effet levier pour le développement local?



Faisabilité

Projet est-il réalisable? Le projet est-il adapté à l'échelle du territoire? La Commune est-elle en mesure de le mettre en œuvre? Quel est son état d'avancement (bénéficie-t-il déjà d'avancées significatives? Une localisation est-elle identifiée? Quel sera son impact financier?



5. Résultats



Table A

Création d'un espace intergénérationnel, récréatif et sportif à Mussy-la-Ville

Création d'un espace intergénérationnel, récréatif et sportif à Mussy-la-Ville	
Lien avec la stratégie : Développer la convivialité entre tous les habitants des villages Objectif opérationnel visé : Aménager des espaces dédiés au sport et inclusifs	
Origine du projet : IC, RT, CLDR villages, GT1, GT3 Maîtrise communale : Oui Importance du projet : +++	Budget : € € € Subsides : € € € Faisabilité : ++
Localisation : Mussy-la-Ville (ancien terrain de foot)	Description et justification du projet : <p>Lors des différentes consultations, l'attachement des habitants à la qualité de leur cadre de vie, rural et villageois, a été fortement mis en avant. Le manque d'espace de rencontre à destination des plus jeunes a également été souligné. Afin de garantir cette convivialité et d'améliorer le cadre de vie des habitants de Mussy-la-Ville, notamment à destination des plus jeunes, les participants ont proposé la création d'un espace global de convivialité intergénérationnel récréatif et sportif derrière l'école (ancien terrain de foot) :</p> <ul style="list-style-type: none"> - Salle de gym (en lien avec une école qui n'a pas de salle de gym) - Espace sportif couvert (terrain multisportcouvert (city) + parcours vita - Skatepark (ex : Bertrix, Chenois) de niveau débutant en dur ou aménagé avec des éléments « WOOD structure » (ex : Arlon) avec murs antibruit qui pourraient servir d'espaces d'expression : street art - Espace de rencontre intergénérationnel (avec des bancs et des tables, cabanon) - Aires de pics-nics, barbecues... - Piste de pétanque - Jeux pour tout petits enfants (ou amélioration de la plaine de jeux existante) <p>Rem : L'espace s'accompagnera d'actions en faveur du développement de la biodiversité</p>
Porteur du projet et partenaires potentiels : Commune de Musson	
Votes plateforme : 42 Likes – 8 Dislikes Questions / Précisions : <ul style="list-style-type: none"> • Le terrain est-il à vendre pour un lotissement ? • Quid de l'accessibilité de Mussy-la-Ville en transports en commun 	


Ajouts et remarques de la CLDR :

- › Le terrain est suffisamment grand pour imaginer beaucoup de choses, mais il faut rester à taille humaine
- › L'endroit envisagé pour la construction de la salle devrait idéalement être le terrain de foot, car l'autre parcelle est caractérisée par la présence d'arbres remarquables qui pourraient s'intégrer dans l'espace récréatif
- › Volonté que salle soit multifonctionnelle et pas seulement une salle de gym dédiée aux deux écoles
- › Ajouter dans les idées la réalisation de pistes vtt ou pumphtrack
- › Les questions/précisions sont à enlever : non pertinentes, les remplacer par :
 - ⇒ « L'espace récréatif devra-t-il se faire dans le même timing que la salle sportive ? Et celle-ci pourra-t-elle se faire avant ou en même temps que l'extension du centre sportif de Musson ? »

⇒ Priorisation envisagée : Lot 1



Création d'un espace de convivialité dans la zone de Parc à Baranzy

Création d'un espace de convivialité dans la zone de Parc à Baranzy	
Lien avec la stratégie : Développer la convivialité entre tous les habitants des villages Objectif opérationnel visé : Créer des animations et des lieux de rencontre conviviaux et sécurisés	
Origine du projet : IC, RT, GT3 Maîtrise communale : Oui Importance du projet : +	Budget : € € € Subsides du DR : Oui Faisabilité : +
Localisation : Zone de Parc entre Baranzy et Musson 	Description et justification du projet : Afin de garantir la convivialité et d'améliorer le cadre de vie des Mussonais, les participants ont proposé la création d'une aire de convivialité (espaces récréatifs avec jeux, aménagement d'un terrain multisports, espace pique-nique et barbecue...) dans la zone de loisirs communale située près du Complexe sportif (espace central situé entre les villages de Baranzy et de Musson), accessible en mobilité douce (voie lente en création). Un Pump track sera réalisé à l'avant et l'extension du parking sera faite (permis d'urbanisme pour fin 2024). Avec le parking, l'idée est de profiter de l'opportunité pour développer un chemin de liaison et un espace de convivialité en même temps (bien que le chemin de liaison coïncide rue de la cité). L'espace s'accompagnera d'actions en faveur du développement de la biodiversité et d'un parcours VITA.
Porteur du projet et partenaires potentiels : Commune de Musson	
Votes plateforme : 18 Likes Questions : Quid de la voie lente et du déplacement de la plaine de jeux	

Ajouts et remarques de la CLDR :

- › Le projet d'espace récréatif est ici une composante d'une démarche en cours (voir plan) : la construction d'un parking et d'une piste de pumptrack à proximité du centre sportif. L'urbanisme a revu le projet en demandant que l'accès au parking se fasse via la N88, par la construction d'un pont au-dessus de la batte. La parcelle concernée par l'espace récréatif est située juste à côté de ce futur parking et jouira d'un accès via le même pont.
- › L'ensemble sera accessible via la voie lente qui longera la batte depuis la rue des cités (l'ensemble est d'ores et déjà réalisable en propriété communale). De l'autre côté, cette voie lente pourra rejoindre également l'administration communale, mais à ce stade, différents propriétaires n'y sont pas favorables.
- › La parcelle arborée fera l'objet d'un aménagement en zone récréative favorable à la biodiversité (en valorisant l'existant !).
- › L'espace sera idéal pour la proposition liée au développement d'une zone de bivouac.
- › Titre changer « zone de parc » en « zone de loisirs ».
- › Il s'agit dès lors d'un petit projet (diminuer à deux bourses et augmenter les + en faisabilité)
- › Questions : remplacer les questions par
 - ⇒ « quelle possibilité de financer une partie du pont ? ».
 - ⇒ « doit-on intégrer dans cette fiche d'autres composantes : espace acquis à l'arrière de la halle relais, ou même espace près de la fontaine à Baranzy ? »
- › Timing : les composantes voisines du projet sont en cours (nouvelle demande de permis à déposer). Le G1 estime que le projet va de pair avec celui de Mussy.

⇒ Priorisation envisagée : Lot 1 ou 2



Création d'une structure d'accueil de la petite enfance

Création d'une structure d'accueil de la petite enfance (0-3 ans)	
Lien avec la stratégie : Stimuler la cohésion sociale et intergénérationnelle Objectif opérationnel visé : Développer une offre de services adaptés aux besoins des Mussonnais	
Origine du projet : IC Maîtrise communale : Oui Importance du projet : +	Budget : € € € Subsides du DR : Non Faisabilité : ++
Localisation : Territoire communal. Porteur du projet et partenaires potentiels : Commune de Musson	Description et justification du projet : La croissance démographique est régulière sur la commune. Il y a actuellement peu d'offre en structure d'accueil pour les enfants de 0 à 3 ans sur la commune et la majorité des jeunes parents trouvent (parfois difficilement) une offre à l'extérieur de la commune (Halanzy, Virton, GDL, ...). Lors des consultations villageoises, les habitants ont proposé qu'une structure d'accueil communal, de type crèche, puisse être créée sur le territoire, sans concurrence aux structures déjà en place.
Votes plateforme : 21 Likes Questions : /	

La FRW signale que le projet est en rouge car il suscite beaucoup d'interrogation quant à sa pertinence. Si la demande est juste (le taux de couverture dans les statistiques n'est qu'à 25%), il est difficile de s'engager dans un tel projet sachant que :

- ⇒ Le besoin est très rarement exprimé
- ⇒ La crèche privée existe et ne se montre pas saturée
- ⇒ Les personnes travaillant au Luxembourg jouissent de diverses possibilités offertes par leur employeur au GDL

Ajouts et remarques de la CLDR :

- ⟩ Les membres valident cette analyse et le besoin mitigé. L'intérêt du gardiennage au Luxembourg est confirmé (à 15 euros par jour seulement !)
- ⟩ Il est signalé que l'option du co-accueil semble trop aventureuse et peu appréciée par l'ONE

⇒ Le G3 propose de supprimer la piste, mais de demander à la commune de continuer à se préoccuper de cette question.

Opération de mise en valeur du patrimoine local (identification, préservation et transmission)

Opération de mise en valeur du patrimoine local (identification, préservation et transmission)	
Lien avec la stratégie : Ancrer le développement de la commune dans ses ressources territoriales Objectif opérationnel visé : Préserver, valoriser et animer le cadre naturel, historique et minier	
Origine du projet : IC, CLDR, GT1, GT2 Maîtrise communale : Oui Importance du projet : +++	Budget : € € € Subsides du DR : Oui ? Faisabilité : +++
Localisation : Territoire communal. Porteur du projet et partenaires potentiels : Commune de Musson, PNDG, Musée minier	Description et justification du projet : Les éléments patrimoniaux présents en nombre sur le territoire communal portent témoignage du passé des villages ruraux, du passé minier, de la vie des mussonnais et leurs relations sociales. Le projet consiste en une démarche globale pour favoriser la découverte du patrimoine par les habitants, sa valorisation et sa préservation. De nombreuses idées ont été émises lors des consultations pour y parvenir : Inventaire et valorisation : Créer un cadastre, un répertoire du patrimoine à maintenir et/ou rénover (restaurer). Recensement et compilation des recensements existants. Création d'une bibliographie utile sur le sujet. Mettre en valeur et promouvoir des éléments de petit patrimoine Remettre en valeur/faire connaître les musées existants (Minier, Etienne Lenoir, Musson Mémoire) avec un « brin de créativité » Développer des circuits thématiques en promenades pédestres, axés sur la découverte du patrimoine culturel (matériel et humain) et naturel. Développer notamment un circuit touristique thématique avec la Maison du tourisme Rendre les cartes des promenades du SI accessible gratuitement en ligne, les faire connaître en organisant des balades de groupe (se concluant par un apéro musical) Transmission : Développer des possibilités de guidance (identification et idéalement formation de guides territoriaux, intéressés autant par le patrimoine et l'histoire locale que par la nature) Développer des "classes patrimoniales" Placer des panneaux didactiques et indicatifs sur l'histoire du village et sur les lieux dits Organiser des événements thématiques (week-end paysage, patrimoine...)
Votes plateforme : 37 Likes Questions : /	

Ajouts et remarques de la CLDR :

- › Important d'inscrire un but supplémentaire : une opération de rénovation du petit patrimoine, avec dépôt de dossiers « petit patrimoine populaire » et mise en œuvre à l'aide de subsides
- › Cette action est dans la poursuite de multiples actions en cours, au niveau communal, mais aussi par les associations.
- › Il existe déjà quelques panneaux didactiques (ex : Guy Larigaudie, certains panneaux de rue avec aspect didactiques, panneaux du SI avec lieux dits...) ces éléments sont à compléter
- › Développement guidances : viser le retour à des visites en petit train comme cela se faisait jadis
- › Penser à l'aspect « guerre 14-18 » dans cette mise en valeur du patrimoine (ex de suggestion : le chêne pelé)

⇒ Priorisation envisagée : Lot 2 car beaucoup d'urgences en lot 1

Valorisation du patrimoine industriel local et appui au développement du musée minier

Valorisation du patrimoine industriel local et appui au développement du musée minier	
<p>Lien avec la stratégie : Ancrer le développement de la commune dans ses ressources territoriales</p> <p>Objectif opérationnel visé : Préserver, valoriser et animer le cadre naturel, historique et minier</p>	
<p>Origine du projet : IC, PR, CLDR, GT2</p> <p>Maîtrise communale : Oui</p> <p>Importance du projet : +++</p>	<p>Budget : € € €</p> <p>Subsides du DR : Oui ?</p> <p>Faisabilité : +++</p>
<p>Localisation :</p> <p>Sites miniers</p>  <p>Porteur du projet et partenaires potentiels :</p> <p>Commune de Musson, musée</p> <p>Votes plateforme : 21 Likes</p> <p>Questions : /</p>	<p>Description et justification du projet :</p> <p>Le Patrimoine minier est très riche sur la commune. Le musée minier est très actif sur le territoire et participe activement à sa préservation, sa valorisation et sa transmission.</p> <p>Le projet proposé par les habitants consiste en la valorisation du patrimoine industriel local et à un appui au développement du musée minier via diverses actions :</p> <ul style="list-style-type: none"> • Valoriser les sites miniers par des outils didactiques adaptés (numériques, panneaux) ; • Développer un système de collaboration et de soutien durable avec le musée minier ; • Associer tous les acteurs concernés pour en faire un lieu fédérateur ; • Réaménager le chemin de balade pour y arriver (suite de la piste cyclable palgé) ; • Créer une aire de convivialité sur le terrain communal à l'arrière du musée (quelques modules de jeux) si le plan de secteur le permet ; • Créer un accrobranche thématique autour du patrimoine minier (utilisation de la cuesta) : base de loisirs ou touristique ; • Diversifier les activités : le musée ne se focalise pas juste sur « les mines » et peut proposer des activités complémentaires qui font le lien entre histoire et patrimoine, par exemple balade découverte des papillons, de l'aspérule dans les bois près des mines. <p>Rem : Lien avec la fiche « restaurant éphémère »</p>

Ajouts et remarques de la CLDR :

- › Dans le descriptif, mettre en avant ce que la commune a déjà fait : mise à disposition d'un terrain, convention de partenariat (subvention accordée avec condition d'accessibilité aux locaux pour SI).
- › Autre dynamique existante : le soutien du PNG. Un cadastre du patrimoine minier a été réalisé notamment et un projet plus global est en constitution, dans l'objectif d'être déposé dans le cadre d'Interreg.
- › Le soutien financier de la commune dans un tel projet interreg sera indispensable, le musée ne pouvant supporter seul les pourcentages non subsidiés.
- › Le projet comprend la réalisation d'une balade des cîmes (genre accrobranche) et des visites virtuelles de galeries, un dossier complet existe, mais le budget doit être précisé.
- › Le musée développe actuellement une composante « marché local » qui aura lieu tous les vendredis.
- › Un travail approfondi de la CLDR serait bienvenu.

⇒ Priorisation envisagée : Lot 1



Action commune pour le développement de l'attractivité et la promotion touristique du territoire

Action commune pour le développement de l'attractivité et la promotion touristiques du territoire	
Lien avec la stratégie : Ancrer le développement de la commune dans ses ressources territoriales Objectif opérationnel visé : Faciliter le développement d'un tourisme ancré dans le territoire	
Origine du projet : IC, PR, RT, CLDR, GT2	Budget : €
Maîtrise communale : Oui	Subsides du DR : Non
Importance du projet : +	Faisabilité : ++
Localisation : Territoire communal.	Description et justification du projet : On constate un manque d'identité et d'attractivité touristique particulière à la commune. Pourtant les habitants ont relevé les nombreux atouts dont elle dispose : nature, patrimoine, proximité avec la France et le Luxembourg, promenades balisées, Voie lente, musées, ... Musson fait partie de la Maison du tourisme de Gaume. Deux syndicats d'initiatives sont actifs sur le territoire communal (Musson et Mussy-la-Ville). Celui de Musson ne dispose pas de réel point d'accueil. Celui de Mussy dispose d'un bâtiment en lien avec le musée Etienne Lenoir. Les citoyens proposent de réunir l'ensemble des acteurs pour développer le potentiel écotouristique local : <ul style="list-style-type: none">- Développement de l'identité touristique en s'intégrant dans l'offre de tourisme régionale- Développement de la promotion touristique en redynamisant les SI (tous deux actuellement en manque de relève)- Développement de projets touristiques fédérateurs (nature et patrimoine)
Porteur du projet et partenaires potentiels : Commune de Musson, Syndicat d'Initiatives, musées	
Votes plateforme : 23 Likes – 1 Dislike Questions : /	

Ajouts et remarques de la CLDR :

- > Le projet a bien évolué depuis le groupe de travail. Encouragé notamment par le musée minier, un appel a été lancé pour renouveler le SI de Musson. Un nouvel SI s'est ainsi constitué avec trente nouveaux volontaires (entre 30 et 50 ans). Tout sera en place début 2023.
 - > Comme ce SI souhaite accomplir pleinement sa mission d'accueil et obtenir la prime qui y est liée, il devra ouvrir 70 demi-journées par an. Localisation : à priori au musée minier, au moins au départ (attention les deux instances se veulent clairement distinctes et cela devra être clair pour chacun)
 - > Du côté de Mussy, la présidente vient de démissionner laissant cette place vacante. Idéalement, les deux SI devraient pouvoir s'associer.
 - > Ajouter dans la liste la question du développement de l'hébergement touristique
 - > Questions :
 - ⇒ Clarifier la localisation au musée ou non
 - ⇒ Quel avenir pour le SI Mussy ?
 - ⇒ Une fusion des deux serait-elle envisageable ?
- ⇒ Priorisation envisagée : Lot 1 (voir lot 0) car c'est maintenant qu'ils doivent être soutenus, sans attendre.

Actions en faveur de l'environnement et la biodiversité

Ajouts et remarques de la CLDR :

- > Supprimer dans le titre l'idée de fusion et trouver un titre plus accrocheur
- > Ajouter l'idée de constitution d'un groupe dans la durée (groupe nature) et d'un travail sur le long terme
- > Inventaire : associer Natagora
- > Evoquer le travail réalisé par l'ancienne CLDR via charte environnementale et premier projet biodiverCité déposé



Actions régulières en faveur de l'environnement et la biodiversité (Fusion initiatives citoyennes ?)

Lien avec la stratégie : Ancrer le développement de la commune dans ses ressources territoriales

Objectif opérationnel visé : Préserver, valoriser et animer le cadre naturel, historique et minier

Origine du projet : IC, GT3

Maîtrise communale : Oui

Importance du projet : ++

Budget : € €

Subsides du DR : Oui ?

Faisabilité : ++

Localisation :

Territoire communal

Porteur du projet et partenaires potentiels :

Commune de Musson, appels à projets

Votes plateforme : 30 Likes – 1 Dislike

Questions / Précisions : Encourager le fleurissement par les citoyens ? Faut-il se limiter aux experts pour l'identification ? Quelles actions pour la qualité des paysages ? Envisager un Plan Communal de Développement de la Nature (PCDN) ? Il existe un réel besoin d'ombrager l'espace public et de planter des arbres mais attention à l'entretien de l'existant.

Description et justification du projet :

Le territoire communal présente un cadre naturel de grande qualité. Les habitants sont très sensibles à cette richesse et proposent des pistes pour la protéger :

- Répertoire des richesses en compagnie d'experts locaux et citoyens
- Informer les propriétaires et renforcer la préservation
- Création d'un feuillet-guide des richesses naturelles locales
- Sensibiliser les enfants et le grand public
- Mener des actions récurrentes en faveur de l'environnement, dans le cadre de l'appel à projets annuel BiodiverCité : Chaque appel permet d'obtenir jusqu'à 12 000 euros pour la mise en œuvre d'actions favorables au développement de la biodiversité. La mise en œuvre des actions est assurée par la Commune, qui peut également y associer des citoyens. Différentes idées ont d'ores et déjà été émises lors des séances de travail. Les aspects « lutte contre les inondations et prise en compte de l'évolution du climat » y sont vus comme transversaux.
- Développement des haies, refuge de la faune sauvage et des pollinisateurs
- Préservation et renouvellement des vergers
- Préserver les cours d'eau et leurs berges, plantation le long des berges
- Lutte contre les invasives via la création d'un groupe de gestion en lien avec le Contrat Rivière et/ou natagora.

⇒ Priorisation envisagée : Lot 1

Création de points d'observation du paysage et de la vie sauvage

Création de points d'observation du paysage et de la vie sauvage

Lien avec la stratégie : Ancrer le développement de la commune dans ses ressources territoriales

Objectif opérationnel visé : Préserver, valoriser et animer le cadre naturel, historique et minier

Origine du projet : IC, GT2, GT3

Maîtrise communale : Oui

Importance du projet : ++

Budget : € €

Subsides du DR : Oui ?

Faisabilité : +++

Localisation :

Territoire communal

Porteur du projet et partenaires potentiels :

Commune de Musson, PNDG

Votes plateforme : 30 Likes

Questions / Précisions : Existence de la charte paysagère du PNDG

Description et justification du projet :

La Commune de Musson dispose de très beaux sites d'intérêts paysagers. Le Parc Naturel de Gaume est attentif à la préservation des paysages, à travers sa charte paysagère. Lors des consultations villageoises et du Groupe de travail sur les ressources naturelles locales, les participants ont proposé différentes actions pour leur préservation et leur valorisation. Elles ont été regroupées en 4 axes :

1. **Identifier :** recenser les sites "points de vue", les sites d'observation potentiellement valorisables
2. **Aménager :** Aménagement et entretien des sites
3. **Développer :** Création de « point de vue » équipés de longue vue, d'abris, de caches
4. **Promouvoir :** organiser des événements thématiques, diffusion d'information

Ajouts et remarques de la CLDR :

- › Le volet paysage est clair, mais pas celui concernant les sites d'observation qui n'apparaît pas dans la description
- › Lieux pressentis pour les points d'observation : Cussignière et Signeulx (les possibilités restent très limitées, d'autant qu'en dehors des zones humides, il est difficile d'apercevoir la faune en journée)
- › Lié à l'inventaire des richesses naturelles mené dans le cadre de la fiche précédente

⇒ Priorisation envisagée : Lot 3



Création d'un réseau de chaleur et développement des énergies alternatives

Création d'un réseau de chaleur et développement des énergies alternatives	
Lien avec la stratégie : Inscrire la commune et son patrimoine dans le développement durable Objectif opérationnel visé : Multiplier les solutions énergétiques innovantes	
Origine du projet : PR, GT3, GT5 Maîtrise communale : Oui Importance du projet : +	Budget : € € € € Subsides du DR : Oui Faisabilité : +
Localisation : Territoire communal.	Description et justification du projet : L'enjeu climatique est au cœur de l'actualité. Par son adhésion à la Convention des Maires, la commune de Musson a pour objectif de réduire de 40% les émissions de CO2 sur son territoire d'ici 2030. Lors des consultations, les Mussonais ont manifesté leur souhait que la production d'énergies renouvelables soit encouragée sur le territoire communal. Tout comme la réduction de la consommation des énergies fossiles et polluantes. Pour y parvenir, ils proposent de développer la production d'énergie au niveau local en créant une ou plusieurs installations permettant de valoriser les ressources locales au niveau énergétique : <ul style="list-style-type: none"> - Créer un ou plusieurs réseaux de chaleur (lieux identifiés : centre de Musson, Mussy-la-Ville : projet de construction de 10 maisons à côté de l'école et du stade de foot) - Installer des panneaux photovoltaïques sur endroits artificialisés - Mettre en place une installation en cogénération (La cogénération permet de produire simultanément de la chaleur et de l'électricité, avec la même source d'énergie, généralement du gaz naturel)
Porteur du projet et partenaires potentiels : Commune de Musson	
Votes plateforme : 21 Likes – 4 Dislikes Questions / Précisions : Qui seraient les bénéficiaires ? Une école communale ? Implanter des éoliennes publiques sur la Cuestas serait peut-être plus opportun.	

Ajouts et remarques de la CLDR :

- › Supprimer l'idée de réseau de chaleur à Mussy : ce n'est pas adapté (privé)
 - › Implanter un réseau de chaleur en dehors d'un nouveau projet est très compliqué. Par exemple, au cœur de Musson, cela serait très compliqué, notamment pour la traversée de la batte.
 - › Les champs de panneaux sont à exclure selon les dernières actualité et avis du ministre
- ⇒ Priorisation envisagée : Lot 3. La fiche, pour être maintenue. Elle doit de préférence être renommée et s'axer sur la mise en œuvre du PAEDC, notamment avec la diminution de la consommation d'énergie et les efforts communs pour la transition.

Poursuite de l'aménagement du cœur de village de Mussy-la-Ville

Poursuite de l'aménagement du cœur de village de Mussy-la-Ville	
Lien avec la stratégie : Développer la convivialité entre tous les habitants des villages Objectif opérationnel visé : Créer des animations et des lieux de rencontre conviviaux et sécurisés	
Origine du projet : IC, Personnes ressources, RT, CLDR Maîtrise communale : Oui Importance du projet : ++	Budget : € € € € Subsides du DR : Oui Faisabilité : ++
Localisation : Centre Mussy-la-Ville	Description et justification du projet : Premier projet du PCDR, l'aménagement de la place Abbé Alexandre Vital de Mussy-la-Ville a été inaugurée en 2015. Il comprend un espace principal, la place, ayant comme fonction première d'être un lieu de rencontre et de convivialité. Lors de la consultation villageoise du 29 novembre 2021 à Mussy-la-Ville et des premières réunions de la Commission Locale de Développement Rural, les habitants de Mussy-la-Ville ont demandé à ce que cet aménagement du cœur de village soit prolongé vers l'église (rue Late et ses usoirs). En effet, la rue se détériore fortement et les pavés causent de nombreux désagréments aux riverains (bruit des pavés et projection de pierres). La rue Late étant une rue avec une forte histoire et un cachet important, cet aménagement devra permettre d'améliorer la mobilité, la sécurité et l'entretien de celle-ci tout en respectant son identité (garder les pavés, usoirs, ...) très appréciée par les habitants. Les citoyens ont cité l'exemple de la rue de la roche à Virton comme inspiration.
Porteur du projet et partenaires potentiels : Commune de Musson	
Votes plateforme : 25 Likes – 2 Dislikes Questions : /	



Ajouts et remarques de la CLDR :

- › Le problème des bus qui ne savent descendre en cas de verglas est soulevé
- › Le projet est la deuxième phase du projet réalisé dans le cadre du premier PCDR
- › De nombreuses rues de Mussy vont être prochainement refaites : rue Lavaux, rue Etienne Lenoir, rue Paquis
- › Le projet est à différencier des autres voiries, il s'agit ici également de patrimoine et de convivialité

⇒ Priorisation envisagée :

- › Lot 3 pour le G1 (il y a selon eux plus important dans l'immédiat).
- › Lot 1 pour le G2
- › Lot 1 et si lot 2 au moins faire un GT et une fiche bien détaillée quand même pour le G3

Aménagement du cœur de village de Musson

Aménagement du cœur de village de Musson	
Lien avec la stratégie : Développer la convivialité entre tous les habitants des villages Objectif opérationnel visé : Créer des animations et des lieux de rencontre conviviaux et sécurisés	
Origine du projet : Personnes ressources, CLDR	Budget : € € € €
Maîtrise communale : Oui	Subsides du DR : Oui
Importance du projet : ++	Faisabilité : ++
Localisation : Centre de Musson 	Description et justification du projet : Lors des consultations et groupes de travail thématiques, les participants ont suggéré de mener une réflexion d'ensemble du cœur de village (abords de l'église, place goffinet, rue St Laurent, rue René Nicolas et rue de Gaume) afin d'améliorer la convivialité, la circulation et le stationnement aux alentours de la place : <ul style="list-style-type: none">• Aménagements de sécurité routière pour sécuriser les usagers lents (enfants, personnes à mobilité réduite, cycliste, utilisateurs des transports en commun, ...), notamment au niveau de la N88 ;• Gestion du stationnement ;• Aménagements en faveur de l'environnement et de la biodiversité (Quai de la Batte) ;• Création d'un lieu de convivialité polyvalent "semi-ouvert" permettant l'organisation d'un marché, d'événements et favorisant les rencontres sur le site de l'ancien atelier communal (voir projet de création d'une halle polyvalente à Musson). L'idée étant de « recréer » le squelette du hangar existant (en maintenant une partie ou non du bâtiment) afin d'y créer un espace polyvalent de type « (semi)ouvert » à géométrie variable / adaptable (notamment au niveau du mobilier) à différentes fonctions.
Porteur du projet et partenaires potentiels : Commune de Musson	
Votes plateforme : 38 Likes – 3 Dislikes Questions / Précisons : Analyser la situation complète avec la rue René Nicolas	


Ajouts et remarques de la CLDR :

- › Le projet concerne l'espace qui entoure un quartier central de Musson, jouxtant la place et l'administration communale, afin d'y constituer un espace partagé.
- › Le périmètre le plus important à aménager (rue de Gaume) vient de faire l'objet d'un dépôt dans le cadre de l'appel à projet « Cœur de village ». Nous saurons fin du mois si le dossier est accepté. A priori s'il est accepté la fiche projet n'a plus de raison d'être, sauf pour l'espace jouxtant le projet sur l'ancien hangar, dont les espaces verts.

⇒ Priorisation envisagée : Lot 2



Création d'un cœur de village à Baranzy

Création d'un cœur de village à Baranzy	
Lien avec la stratégie : Développer la convivialité entre tous les habitants des villages Objectif opérationnel visé : Créer des animations et des lieux de rencontre conviviaux et sécurisés	
Origine du projet : CLDR	Budget : € € €
Maîtrise communale : Oui	Subsides du DR : Oui
Importance du projet : ++	Faisabilité : ++
Localisation : Baranzy 	Description et justification du projet : Lors des consultations villageoises, les habitants de Baranzy ont regretté de ne pas disposer d'un vrai cœur de village. Ils souhaiteraient pouvoir bénéficier d'un lieu public fédérateur ou pouvoir se rassembler, organiser des fêtes de villages (fête des voisins, ...). L'enjeu de convivialité a été pointé comme essentiel dans ce village, où il n'existe plus de distinction physique avec Musson et qui perd petit à petit son identité (sentiment de village dortoir). Diverses propositions de localisations ont été citées : 1. Idéalement, aménager la rue du gué en espace partagé pour recréer un cœur de village ; 2. Aménager un cœur de village sur la zone de parc près du complexe sportif en lien avec l'espace de convivialité et le futur chemin de mobilité douce (fontaine non adaptée) ; 3. Aménager un cœur de village près du lavoir, rue de la fontaine.
Porteur du projet et partenaires potentiels : Commune de Musson	
Votes plateforme : 14 Likes Questions / Précisions : Créer un comité de quartier et encourager les fêtes	

Ajouts et remarques de la CLDR :

- > Retirer la plaine de jeux est à exclure (même après réalisation de la liaison lente).
- > Aménagement de la zone en espace partagé pourrait intéresser les riverains mais ne résout en rien le problème des autres habitants, qui ne souhaitent pas venir développer des activités dans un voisinage aussi direct des résidents de ce quartier.
- > Titre de la fiche à simplifier : ex « création d'un espace de convivialité permettant l'organisation d'activités villageoises »
- > Idéal = constituer un espace sur une des parcelles qui jouxte la placette
- > Repli = à proximité de la fontaine (où un projet biodiversité est en cours et a été amélioré par l'ajout de quelques modules de jeu)

⇒ Priorisation envisagée : Lot 3





Table B

Développement d'initiatives citoyennes pour l'entraide et la solidarité

Développement d'initiatives citoyennes pour l'entraide et la solidarité (à renommer)	
<p>Lien avec la stratégie : Stimuler la cohésion sociale et intergénérationnelle</p> <p>Objectif opérationnel visé : Développer une offre de services adaptés aux besoins des Mussonnais</p> <p>Origine du projet : IC, PR, GT1, GT3, GT4</p> <p>Maîtrise communale : Oui</p> <p>Importance du projet : +++</p>	
<p>Budget : €</p> <p>Subsides du DR : Non</p> <p>Faisabilité : +++</p>	
<p>Localisation : Territoire communal.</p> <p>Porteur du projet et partenaires potentiels : Commune de Musson</p> <p>Votes plateforme : 14 Likes</p> <p>Questions / Précisions : SEL, GAC, Repair café sont des bonnes idées</p>	<p>Description et justification du projet :</p> <p>La croissance démographique est régulière sur la commune. De ce fait, un des enjeux le plus régulièrement cité par les mussonnais est de maintenir les liens entre les personnes, les générations et avec les publics fragilisés. Les projets et outils citoyens avancés lors des consultations pour répondre à cet enjeu sont :</p> <ul style="list-style-type: none"> - Création d'un système d'échange local (SEL) : échange de services, de savoirs et de partage de matériel au niveau local. Porté par nouveau groupe ou via le SEL de Gaume. - Création d'une centrale d'achats groupés pour faciliter l'accès des citoyens en réduisant les coûts, notamment au niveau de l'énergie - Création d'un repair café, - Création de jardins partagés (incluant le public fragilisé), de bacs incroyables comestibles, - Création de boîtes à livres et de grainothèques - Création de bourses d'échanges et de don (ex : gratiféria) en lien avec la donnerie existante - Créer des initiatives d'entraide pour les déplacements des personnes âgées - Développer un service de visite à domicile pour les personnes âgées - Développement d'un appel à projets citoyens (budget participatif) : Création d'un outil pour générer des projets citoyens locaux liés à la transition écologique et aux liens sociaux (ex : poulailler collectifs, jardin de quartier,...).

Ajouts et remarques de la CLDR :

- › Beaucoup d'actions reprises dans la fiche existent déjà : boîte à livres, échanges/dons avec je cherche/je donne, donnerie
- › Les deux actions concernant les aînés (créer des initiatives d'entraide pour les déplacements des personnes âgées et développer un service de visite à domicile pour les personnes âgées) : à déplacer vers la fiche action « aînés »
- › Création d'une centrale d'achats groupés : pas concret pour les membres de la CLDR, peur des résultats
- › Projets qui ressortent de cette fiche : jardins partagés avec un système qui fonctionne réellement + favoriser le côté intergénérationnel échange de savoirs (! de bien vérifier les besoins réels pour cette action), Repair café, appel à projets citoyens, valorisation des boîtes à livres existantes

⇒ Priorisation envisagée : Lot 1



Développement de la vie associative et des festivités locales

Développement de la vie associative et des festivités locales	
Lien avec la stratégie : Stimuler la cohésion sociale et intergénérationnelle Objectif opérationnel visé : Soutenir et fédérer la vie associative et culturelle locale	
Origine du projet : IC, PR, RT, CLDR, GT1, GT2 Maîtrise communale : Oui Importance du projet : +++	Budget : € Subsides du DR : Non Faisabilité : ++
Localisation : Territoire communal Porteur du projet et partenaires potentiels : Commune de Musson, Associations	Description et justification du projet : L'importance de la dynamique associative est prégnante dans les consultations. Les participants regrettent la perte de dynamisme associatif (notamment la difficulté à trouver des bénévoles pour la relève) et la diminution de festivités locales qui rassemblaient jadis les habitants. Le manque de synergie entre les associations et la difficulté pour elles à organiser et communiquer autour des événements qu'elles organisent ont également été évoqués. Quelques pistes pour favoriser une redynamisation de la vie associative : <ul style="list-style-type: none"> • Créer une journée des associations, des habitants et porte ouverte des services communaux • Actions nouveaux habitants (quid statistiques) : revoir et améliorer les activités mises en place pour accueillir les nouveaux habitants. Propositions : Journée d'accueil (via fête des asso) / Relais d'accueil dans chaque village / Organisation de rencontres thématiques : jeunes parents, jeunes mariés/ distribution d'un arbre fruitier par la commune à chaque naissance) • Établir un "réseau associatif local" permettant de développer des synergies • Développement de la communication régulière sur les événements locaux et autres activités associatives : amélioration de l'agenda communal et création de nouveaux outils de communication • Dynamiser les associations et groupements via la mise en place d'une "plateforme citoyenneté" pouvant mobiliser de nouveaux bénévoles • Soutenir la mise sur pied de nouveaux comités : comité à développer notamment à Signeux, pour faire vivre la maison de village, et y développer des activités supplémentaires. Demandé pour Musson. Un format Intervillage a aussi été évoqué.
Votes plateforme : 44 Likes - 1 Dislike Questions / Précisions : /	

Ajouts et remarques de la CLDR :

- › Points d'attention : côté financier, lourdeurs administratives : à ce que l'aspect administratif lié à ce qui est organisé ne soit pas trop lourd pour les porteurs !
- › Porteurs identifiés : les associations

⇒ Priorisation envisagée : Lot 1

Développement des activités culturelles sur le territoire communal

Développement des activités culturelles sur le territoire communal	
Lien avec la stratégie : Stimuler la cohésion sociale et intergénérationnelle Objectif opérationnel visé : Soutenir et fédérer la vie associative et culturelle locale	
Origine du projet : IC, PR, CLDR, GT1 Maîtrise communale : Oui Importance du projet : ++	Budget : € Subsides du DR : Non Faisabilité : ++
Localisation : Territoire communal. Porteur du projet et partenaires potentiels : Commune de Musson, centre culturel,	Description et justification du projet : L'offre culturelle est relativement restreinte et les acteurs culturels sont peu nombreux sur le territoire. Depuis plusieurs années, les harmonies et autres groupements culturels tendent à disparaître sur la Commune. Pour y remédier, les participants ont proposé plusieurs idées d'actions : <ul style="list-style-type: none"> - Développement d'activités culturelles - Développement de partenariats avec structures professionnelles - Développement d'ateliers et de stages d'été - Création d'une structure culturelle reconnue et/ou engagement d'un animateur pour faire vivre la future maison rurale (Union) et délocaliser certaines activités dans les villages (en cours : Lot 0) - Organisation de transports collectifs vers événements culturels - Relance du point lecture avec l'appui de nouvelles forces vives - Création d'une action de mise en valeur des artistes locaux - Création d'espace d'expression <u>street art</u> (graffiti) dans les villages, à proximité des terrains multisports
Votes plateforme : 36 Likes Questions / Précisions : Il manque un local de répétition (et de représentation) pour l'harmonie de la commune et plus de visibilité pour les formations musicales	

Ajouts et remarques de la CLDR :


- › Les activités culturelles pures (qui ont besoin d'une certaine infrastructure) sont envisagées dans la future salle Union. Par contre, les activités qui peuvent se dérouler dans des locaux normaux, peuvent se mettre en place dès maintenant dans les endroits disponibles sur la commune.



- › Pour le projet de création d'espace d'expression street art (graffiti) dans les villages, à proximité des terrains multisports, un éducateur va être recruté pour s'en occuper.
- › Porteurs identifiés : harmonie, initiatives privées, ...
- › Un gros problème identifié par les membres de la CLDR est la communication des activités qui n'est pas suffisante ! Car bon nombre de choses sont déjà en route ...

⇒ Priorisation envisagée : Lot 1 (actions)

Création d'un service de soutien scolaire

Création d'un service de soutien scolaire	
Lien avec la stratégie : Stimuler la cohésion sociale et intergénérationnelle Objectif opérationnel visé : Développer une offre de services adaptés aux besoins des Mussonnais	
Origine du projet : IC Maîtrise communale : Oui Importance du projet : ++	Budget :  Subsides du DR : Non Faisabilité : ++
Localisation : Territoire communal Porteur du projet et partenaires potentiels : Commune de Musson	Description et justification du projet : Lors des consultations villageoises, les habitants ont souligné la qualité de l'accueil extra-scolaire sur la Commune. Afin de compléter cette offre, ils proposent la création d'une école des devoirs. Celle-ci serait un lieu d'accueil, d'écoute et de convivialité qui fait le lien entre l'école et le milieu de vie de l'enfant et serait complémentaire à l'accueil extra-scolaire bien développé au niveau communal. Il fonctionnerait ainsi en dehors des heures scolaires sur base d'un projet pédagogique permettant d'accompagner la scolarité, l'accès à des cours de langues est notamment demandé. Des bénévoles pourraient accompagner le développement de ce projet afin de permettre un accompagnement adapté et accessible à tous les enfants et de favoriser les liens intergénérationnels.
Votes plateforme : 30 Likes Questions / Précisions : Besoin de bénévoles pour faire fonctionner l'école de devoirs et celle-ci pourrait être élargie à la jeunesse en général. Que pensez-vous de ce projet ? Est-ce un besoin sur la Commune ? Quelle capacité d'accueil et quelle localisation ?	

Ajouts et remarques de la CLDR :

- › Miser aussi sur des activités intergénérationnelles pour le partage de savoirs.
- › Il faut des locaux à disposition dans les différents villages.
- › Porteurs : jeunes profs, retraités, ...
- › Les services identifiés par les membres de CLDR sont ceux proposés par « Losange », soutien pendant les blocus, etc.

⇒ Priorisation envisagée : Lot 1

Création de logements intergénérationnels modulables

Ajouts et remarques de la CLDR :

- › Il serait intéressant de lister dès maintenant tous les services que les jeunes et les personnes âgées pourraient se rendre pour avoir un véritable cahier des charges.
- › Localisation envisagée :
 - ⇒ Ancienne brasserie buche à Mussy => RDC : personnes âgées, 1er étage : jeunes. Le bâtiment est actuellement en vente.
 - ⇒ À l'ancienne ferme Derlet à Musson (pour l'instant terrain privé).
- › Attention de bien vérifier la demande avant de lancer le projet : des personnes âgées seraient-elles vraiment intéressées par ce concept, de même pour le public jeune ?
- › Attention à la coordination de ce projet.
- › Les membres de CLDR se demandent si le concept n'est pas plutôt urbain ? Il serait intéressant d'aller visiter un projet de la sorte dans une commune rurale.



Création de logements intergénérationnels modulables

Lien avec la stratégie : Stimuler la cohésion sociale et intergénérationnelle

Objectif opérationnel visé : Proposer des logements innovants et adaptés à toute la population

Origine du projet : IC, GT5.

Maîtrise communale : Oui

Importance du projet : +++

Budget : € € € €

Subsides du DR : Oui

Faisabilité : ++

Localisation :

Territoire communal.

Porteur du projet et partenaires potentiels :

Commune de Musson

Votes plateforme : 20 Likes - 6 Dislikes

Questions : /

Description et justification du projet :

Les projections démographiques à l'horizon 2034 indiquent un vieillissement de la population vieillissante important (+ 26,2 % des plus de 65 ans d'ici 2034). Le développement de l'offre en logements adaptés aux personnes âgées est un enjeu important du territoire communal.

Parallèlement, le coût du logement ne cesse d'augmenter sur la commune, et nombreux jeunes ont de plus en plus de difficulté à se loger sur le territoire communal.

Lors des consultations citoyennes, les citoyens ont proposé la création de logements permettant d'accueillir différentes générations (à la fois des jeunes et des seniors) et d'y développer des dynamiques d'entraide et d'échanges de services. Dans cet objectif, l'aménagement comprendra la mise à disposition d'un local commun. Dans un souci de préservation du cadre rural et du bâti existant dans les villages, les participants souhaiteraient que ces logements soient développés préférentiellement dans des bâtiments existants avec une remise au norme énergétique complète.

⇒ Priorisation envisagée : Lot 2 ou 3

Développer une politique de Commune en santé

Développer une politique de Commune en santé

Lien avec la stratégie : Stimuler la cohésion sociale et intergénérationnelle

Objectif opérationnel visé : Développer une offre de services adaptés aux besoins des Mussonnais

Origine du projet : IC, PR, Rencontres thématiques

Maîtrise communale : Oui

Importance du projet : ++

Budget : € € €

Subsides du DR : Non ?

Faisabilité : +

Localisation :

Territoire communal.

Porteur du projet et partenaires potentiels :

Commune de Musson

Votes plateforme : 24 Likes – 2 Dislikes

Questions / Précisions : /

Description et justification du projet :

Bien qu'une Maison Médicale va prochainement voir le jour sur la commune, Musson, comme beaucoup de communes rurales, souffre d'un déficit en prestataires (para)médicaux. De plus, les actions en matière de santé ne doivent pas se limiter à l'aspect "curatif". Le projet « Commune en Santé » propose d'agir en faveur de la santé des habitants par la mise en œuvre de mesures concrètes :

- Créer des logements pour assistant (logements passerelles) afin d'attirer de jeunes médecins sur la commune
- Favoriser les partenariats public/privé dans le domaine de la santé
- Développement de la pratique sportive
- Loisirs : avoir une attention à l'accès aux loisirs pour les publics spécifique
- À l'école : compétences des élèves ou des enseignants en matière de santé, développement de l'alimentation saine
- Réduire les influences physiques et chimiques nocives sur l'environnement.
- Dans l'espace public : créer des installations favorables à la santé sur le territoire communal (ex : pistes cyclables), inclure les PMR dans tous les espaces communaux.

Le projet est en lien avec la Maison médicale en création et les aménagements sportifs dans les villages / salle de sport.

Ajouts et remarques de la CLDR :

- › Travailler davantage avec les écoles sur l'alimentation saine : cantines 0 déchet, circuit-court, travailler avec les enfants sur la manière de cultiver chaque année jusqu'à la 6e primaire.
- › Engager une personne qui fera tourner la future maison médicale.
- › Créer des logements pour assistants en médecine (logements passerelles) afin d'attirer de jeunes médecins sur la commune => localisations envisagées : logements tremplins, ancien atelier communal.
- › Développement de la pratique sportive : actuellement, il y a déjà je cours/je marche pour ma forme.

⇒ Priorisation envisagée : Lot 2 ou 3



Mise en place d'espaces d'animations-rencontres pour les aînés

Mise en place d'espaces d'animations-rencontres pour les aînés	
Lien avec la stratégie : Développer la convivialité entre tous les habitants des villages Objectif opérationnel visé : Créer des animations et des lieux de rencontre conviviaux et sécurisés	
Origine du projet : IC, RT, GT4 Maîtrise communale : Oui Importance du projet : +++	Budget : € € € Subsides du DR : Oui ? Faisabilité : ++
Localisation : Signeulx, Musson Porteur du projet et partenaires potentiels : Commune de Musson	Description et justification du projet : Les participants aux différentes consultations ont souligné l'importance de développer encore les activités et l'accueil de jour à destination des aînés à Musson. Le projet imaginé par les habitants propose de créer un véritable espace dédié aux activités seniors et de le faire fonctionner par une animation professionnelle. Idéalement, il s'agirait d'un véritable centre d'accueil de jour, de type Maison d'Accueil Communautaire, qui permettra aux personnes âgées qui vivent à domicile, de bénéficier d'un lieu de rencontre, d'aides, de soins et d'animations adaptés à leur perte d'autonomie. Il s'agirait d'une alternative au placement en maison de repos et permettrait aux personnes âgées de rester plus longtemps chez elles. Il s'agirait d'offrir un accompagnement professionnel au sein d'une structure communale existante, par exemple la maison de village Signeulx ou la future maison multiservices de Musson (à noter : la création d'un espace seniors dans le cadre du projet à la salle de l'Union). Quid d'un projet global de "bâtiment intergénérationnel" avec au RDC service crèche et Maison d'accueil communautaire (lien aînés - jeunesse) et aux étages logements intergénérationnels modulables.
Votes plateforme : 25 Likes – 1 Dislike Questions / Précisions : Proposition pour créer un village de seniors dans le style des maisons construites à Musson. Avec au centre du village senior une salle où les seniors (résidents ou non) pourraient se rencontrer et organiser des rencontres avec les plus jeunes.	

Ajouts et remarques de la CLDR :

- › Nouvelle idée : acheter un petit train.
- › Un village d'aînés / intergénérationnel avec un local pour la MAC pourrait être envisagé à l'ancienne ferme Derlet à Musson (pour l'instant terrain privé). Cet endroit a un accès au ravel, ce qui pourrait être super pour les personnes âgées.
- › Un membre de la CLDR fait partie des aînés et apprécie toutes les activités déjà organisées (excursions, goûters, ...) Cependant, souvent, le nombre d'inscrits est au maximum donc il serait intéressant d'augmenter la capacité des événements ou l'offre.
- › Un futur local sera mis à disposition des aînés à la Maison Rurale Multiservices (Union). Une solution provisoire peut être envisagée au musée Minier (disponible en mars 2023).

⇒ Priorisation envisagée : Lot 2 ou 3

Développer des lieux et activités de rencontre pour les jeunes (13-21 ans)

Développer des lieux et activités de rencontre pour les jeunes (13-21 ans)	
Lien avec la stratégie : Développer la convivialité entre tous les habitants des villages Objectif opérationnel visé : Créer des animations et des lieux de rencontre conviviaux et sécurisés	
Origine du projet : IC, RT, GT4 Maîtrise communale : Oui Importance du projet : +++	Budget : € € € Subsides du DR : Non Faisabilité : +++
Localisation : Mussy-la-Ville, Musson (salle l'Union et nouveau local), Willancourt Porteur du projet et partenaires potentiels : Commune de Musson	Description et justification du projet : Les participants aux différentes consultations, notamment les plus jeunes, ont souligné le manque de lieux de rencontres et d'activités pour les jeunes 13 à 21 ans. Plusieurs idées ont été proposées pour y remédier. Création de lieux et locaux de rencontre pour les jeunes dans les villages sur base des dynamiques en cours : <ul style="list-style-type: none"> • Mussy-la-Ville : création d'un local jeunesse (possible reprise du conteneur de l'école et l'intégration d'un espace jeune dans un bâtiment à construire sur le terrain de foot); • Musson : local jeunesse à créer/développer. En lien avec le projet de création d'une maison rurale multiservices dans le bâtiment de l'Union (en développement actuellement). Souhait de développer un local des jeunes avec flipper, babyfoot, accès extérieur, bar, petit podium, ... où les jeunes peuvent se retrouver, avec une structure fédératrice accompagnant les jeunes dans une approche « projets ». Celle-ci deviendra idéalement à terme une maison des jeunes. ; • Willancourt : local jeunesse à créer (étage de la salle l'étoile ou MM) • Multiplier les jobs de vacances pour les jeunes à la commune • Création de nouveaux stages à destination des ados • Organisation de tournois inter villages (sport, foot, blind-test, ...) avec soirées, dans une optique « pour et par les jeunes » avec un comité des jeunes pour son organisation.
Votes plateforme : 52 Likes Questions : /	



Ajouts et remarques de la CLDR :

- › Un local pour le CDJ vient d'être restauré au Cercle de Mussy. La création d'un local jeunesse (salle polyvalente pour les jeunes avec un terrain multisports) est cependant à maintenir dans le lot 1 du PCDR (possible reprise du conteneur de l'école et l'intégration d'un espace jeune dans un bâtiment à construire sur le terrain de foot).
- › Porteurs : jeunes, futur éducateur ?
- › Pour Willancourt : local jeunesse à créer (étage de la salle l'étoile ou ancienne école communale).
- › Pour les jobs de vacances : ce serait difficile de multiplier, car pour l'instant, il y a déjà 70/80 jeunes qui sont engagés. C'est un problème de communication.

⇒ Priorisation envisagée :

- › Local jeunesse et activités : lot 1
- › Pour Willancourt, si ancienne école communale : lot 2/3

Développement de mesures et d'outils afin de préserver le cadre rural

Développement de mesures et d'outils afin de préserver le cadre rural	
<p>Lien avec la stratégie : Ancrer le développement de la commune dans ses ressources territoriales</p> <p>Objectif opérationnel visé : <i>Préserver, valoriser et animer le cadre naturel, historique et minier</i></p> <p>Origine du projet : IC, PR, RT, GT5</p> <p>Maîtrise communale : Oui</p> <p>Importance du projet : ++</p>	
<p>Budget : € €</p> <p>Subsides du DR : Non</p> <p>Faisabilité : ++</p>	
<p>Localisation : Territoire communal</p> <p>Porteur du projet et partenaires potentiels : Commune de Musson</p> <p>Votes plateforme : 17 Likes – 1 Dislike</p> <p>Questions / précisions : Ce projet est en contradiction avec le projet de création d'un centre commercial entre Signeulx et Baranzy</p>	<p>Description et justification du projet :</p> <p>Afin d'améliorer le cadre de vie et de préserver le cadre rural des villages, les participants au Groupe de travail thématique " aménagement du territoire Logement Mobilité " ont proposé de favoriser un aménagement homogène au niveau de la commune pour limiter l'étalement urbain et développer une esthétique, un cachet propre au territoire, en lien avec les spécificités régionales (Gaume).</p> <p>Les participants ont également relevé un manque d'outils communaux pour anticiper les évolutions et maîtriser les impacts (urbanistiques ou paysagers).</p> <p>Les idées émises par les habitants lors des différentes consultations pour y remédier :</p> <ul style="list-style-type: none"> - Guider les nouveaux projets au cœur du village et éviter tout projet non adapté. - Agrandir la zone d'habitat en respectant un caractère rural et paysager. - Limiter l'étalement de l'habitat. - Création de lotissement de type « éco-quartier », en profondeur - Favoriser la rénovation des vieux bâtiments au cœur du village - Développement d'alternatives urbanistiques pour l'habitat alternatif - Lutter contre les incohérences au niveau de l'habitat (guide). - Nécessité de développer une prospective logement, de développer d'une vision à long terme afin de limiter l'étalement de l'habitat avec la création d'un outil communal. Le SDC (Schéma de développement communal) est une piste, mais s'il offre de la hauteur, car celui-ci a tendance à trop cadenasser les décisions.

Ajouts et remarques de la CLDR :

- › Les membres de la CLDR sont d'accord avec la fiche mais se sentent impuissants pour agir.
- › Ils soulignent qu'il est important de rénover les maisons abandonnées avant d'élargir les villages avec de nouvelles constructions.

⇒ Priorisation envisagée : Lot 3

Développement des voies lentes inter villages et intercommunales

Ajouts et remarques de la CLDR :

- › Tronçon ressorti : Mussy-Willancourt (évoqué dans deux groupes), Signeulx-St-Rémy.
- ⇒ un groupe de travail spécifique sera consacré à ce sujet avec un travail sur cartes.

⇒ Priorisation envisagée : lot 1

Développement des voies lentes inter-villages et inter-communales

Lien avec la stratégie : Apporter des solutions soutenables de mobilité sur le long terme

Objectif opérationnel visé : Créer des solutions alternatives de mobilité

Origine du projet : IC, PR, RT, CLDR, GT5

Maîtrise communale : Oui

Importance du projet : +++

Budget : € € € €

Subsides du DR : Oui

Faisabilité : ++

Localisation :

Territoire communal

Porteur du projet et partenaires potentiels :

Commune de Musson, Syndicat d'Initiatives ?

Votes plateforme : 83 Likes

Questions / Précisions : Sécuriser la route reliant Rachecourt à Musson?

Opportunité de créer un ravel sur le tracé exproprié du contournement de Signeulx qui irait du cimetière de Signeulx (ou plus loin vers Virton) au carrefour de Mussy entre Signeulx et Baranzy.

Description et justification du projet :

Depuis plusieurs années, la Commune a commencé à développer son réseau de voies lentes, qui contribue quotidiennement au bien-être et à la qualité de vie de ses citoyens. La voie lente Baranzy-Signeulx, réalisée dans le cadre de sa première Opération de Développement Rural, en est un bel exemple. Un prochain tronçon reliant le centre de Musson à Baranzy sera prochainement réalisé. Une voie lente intercommunale au départ de Musson vers Halarzy est également en développement.

Le projet proposé par les habitants consiste à poursuivre le développement du maillage de voies lentes sur la Commune et avec les Communes voisines. Pour ce faire, plusieurs pistes ont été avancées :

Connexions inter-villages :

- Etablir rapidement un cheminement lent entre Willancourt et Gennevaux (à la sortie de Gennevaux vers le bois du Lua et près des étangs de Meix-le-Tige).
- Sécuriser la traversée de Gennevaux pour relier le village à Musson.
- Prolonger le Ravel de Baranzy à Aubange (afin de rejoindre le centre de Musson et le centre sportif).
- Connecter Mussy et Willancourt. Connecter Mussy et Signeulx.

Connexions intercommunales :

- Connecter Willancourt à Rachecourt et Meix-le-Tige. Connecter Signeulx à Ruelle. Connecter Musson à Saint-Léger en utilisant les terrains acquis pour le projet de contournement de la route Saint - Joseph.

Diverses connexions intra-village ont également été évoquées :

- Création d'un passage sécurisé à l'arrière de l'école de Signeulx (+ fiche spécifique (lot 1) en lien avec la liaison vers bleid)
- Création d'une voie lente dans la rue de la Chapelle à Mussy
- Chemin d'accès au musée minier

Développement des sentiers et chemins de promenades

Développement des sentiers et chemins de promenades

Lien avec la stratégie : Apporter des solutions soutenables de mobilité sur le long terme

Objectif opérationnel visé : Créer des solutions alternatives de mobilité

Origine du projet : IC, RT, CLDR, GT2, GT3

Maîtrise communale : Oui

Importance du projet : +++

Budget : € € € €

Subsides du DR : Oui

Faisabilité : ++

Localisation :

Territoire communal



Porteur du projet et partenaires potentiels :

Commune de Musson, Syndicat d'Initiatives

Votes plateforme : 71 Likes – 1 Dislike

Questions / Précisions : Importance d'informer les promeneurs sur ce qui existe et d'entretenir les chemins communaux de manière régulière. Installer des aires de repos et de barbecue le long des chemins. Il faudrait créer un Ravel sur le tracé exproprié du contournement de Signeulx.

Description et justification du projet :

La Commune possède un réseau de sentiers et chemins de promenades utilisés régulièrement par les habitants et les touristes. Ce réseau pourrait encore être mieux valorisé, entretenu et agrandi.

C'est pourquoi les habitants ont proposé diverses pistes pour développer les sentiers de promenade (pédestres, cyclo et équestre) sur l'ensemble du territoire :

- Mettre en place un groupe de réflexion et d'action sur les chemins et sentiers ruraux.
- Faire l'inventaire des sentiers et chemins existants et utilisés, ainsi que des besoins des sentiers à créer ou ouvrir à nouveau (dans le cadre d'une révision de l'atlas des chemins) ou à récupérer (certains sentiers ayant été appropriés par les agriculteurs)
- Améliorer certains sentiers existants, le revêtement n'étant pas toujours adapté ou l'accès parfois dangereux (ex : à la sortie de Willancourt)
- Créer des nouveaux sentiers utiles (ex : liaison avec Saint-Léger - Wacht)
- Créer des nouvelles connexions et identifier des boucles dans chaque village
- Créer et promouvoir des circuits thématiques (ex : nature, patrimoine, etc.)
- Promouvoir les circuits existants (notamment ceux du Syndicat d'Initiative)
- Créer un système de veille et de parrainage pour le suivi de l'état des sentiers
- Installer des panneaux directionnels aux croisements des chemins (ex : un système d'indication des distances sur panneaux en bois comme en France).

Ajouts et remarques de la CLDR :

- › Attention au débardage.
- › Beaucoup de panneaux à l'abandon : il faut investir de manière durable à ce niveau.
- › Ressources/porteurs : CCATM, CLDR (création d'un groupe de travail spécifique : les membres sont motivés), SI.
- › En parallèle à ce projet, penser à des logements pour ceux qui effectuent des randonnées de plusieurs jours sur le territoire gaumais.

⇒ Priorisation envisagée : lot 1



Développement des solutions alternatives à la voiture

Développement des solutions alternatives à la voiture (Création d'un Mobipôle à Signeulx ?)

Lien avec la stratégie : Apporter des solutions soutenables de mobilité sur le long terme

Objectif opérationnel visé : Créer des solutions alternatives de mobilité

Origine du projet : IC, PR, GT5

Maîtrise communale : Oui

Importance du projet : +++

Budget : € €
Subsides du DR : Non
Faisabilité : ++

Localisation :

Territoire communal, Signeulx ?

Porteur du projet et partenaires

potentiels :

Commune de Musson, SNCB, TEC

Votes plateforme : 23 Likes – 1 Dislike

Questions / Précisions : La réouverture d'un arrêt de train faisait déjà partie de l'ancienne CLDR et aucune action n'a été constatée jusqu'à présent. Il faudrait deux arrêts (Signeulx et Musson/Baranzy).

Description et justification du projet :

Les habitants souhaitent diminuer l'usage de la voiture « personnelle » sur le territoire, notamment en développant des solutions alternatives à la voiture. Les actions présentées nécessitent cependant que les citoyens s'engagent à modifier leurs habitudes et que des zones spécifiques soient aménagées sur la commune. **Exemples d'actions :**

- Encourager les déplacements lents : création d'abris sécurisés pour les vélos, installation de bornes de recharge pour vélos électriques, mise à disposition de trottinettes et vélos électriques, aménagement des voies lentes, des trottoirs et des pistes cyclables ;
- Développer le covoiturage et l'autostop : mise en œuvre du projet d'autostop organisé en cours, création de parking de covoiturage et d'une plateforme de covoiturage au niveau communal ;
- Créer des pédibus : un système d'accompagnement des enfants à pied vers l'école sous la surveillance d'adultes formés ;
- Convaincre le TEC d'augmenter la fréquence des bus, notamment hors période scolaire ;
- Créer une navette en bus pour étudiants vers Arlon. Développer une liaison bus Musy-la-Ville -> Saint-Léger afin de pouvoir rejoindre Arlon plus facilement ;
- Mise en place d'un transport collectif communal (bus) pour amener les personnes faire leurs courses (ex: jeudi matin au marché) indépendamment du TEC ;
- Création d'un arrêt de train et d'un parking à la gare de Signeulx ou à Musson (Mobipôle) ;
- Station de charge payante/réparation vélo avec des outils gratuits près du centre sportif ou du musée minier surtout si on prévoit de mettre en place des sentiers vtt/vélo.

Ajouts et remarques de la CLDR :

- › Par rapport à la création d'un arrêt de train et d'un parking à la gare de Signeulx ou à Musson : un membre serait pour cet arrêt à Musson, les autres sont plus pour Signeulx (qui est plus éloigné d'Halanzy)
- › Le mobipôle est une piste intéressante à creuser : covoiturage, système de vélos/trottinettes partagés, etc.
- › Pédibus/vélibus : idée intéressante pour les membres de CLDR.
- › Il manque des lignes de bus sur le territoire (Willancourt-Mussy).
- › Certains trottoirs ne sont pas praticables.

⇒ Priorisation envisagée : /





Table C

Améliorer la communication communale et les services en ligne

Musson 2035 - Améliorer la communication communale et les services en ligne	
Lien avec la stratégie : Objectif transversal d'amélioration de la communication Origine du projet : IC, PR, RT, GT1, GT4 Maîtrise communale : Oui Importance du projet : +++	
Budget : € Subsides du DR : Non Faisabilité : +++	
Localisation : Sans objet Porteur du projet et partenaires potentiels : Commune de Musson	Description et justification du projet : Les activités et services sont nombreux sur le territoire communal. Cependant, les participants ont regretté ne pas les connaître ; ils soulignent un manque de visibilité ou de communication autour des initiatives existantes. Pour y remédier, ils proposent : Le développement d'une communication communale dynamique, proche et interactive : - Développer des outils favorisant l'utilisation aisée des citoyens : simplifier, moderniser et mettre à jour le site communal pour faciliter les démarches - Multiplier la diffusion des infos utiles (calendrier événements, calendrier chasse, calendrier et démarches pour utilisation des salles) - Développer l'interactivité : inclure des possibilités de feed-back (ex : bouton "alertez nous") et utiliser le site pour renforcer l'implication citoyenne - Développer une stratégie de communication « jeunesse » : utiliser les stories Facebook-Instagram, avoir plus de vidéo, création d'une page « Instagram » - Varier les plages d'accessibilité occasionnelles à l'administration communale (ex : quelque fois en soirée et/ou le samedi en après-midi) permettre l'accès à certains services/documents en ligne. La création d'outils permettant de renforcer la consultation citoyenne : - Informer et impliquer les riverains de chaque projet - Associer les commissions en place (ex : aînés via le CCCA) pour tous les projets qui peuvent les concerner - Développer une animation autour des projets réalisés.

Ajouts et remarques de la CLDR :

- › Les membres sont d'accords avec les constats et idées de projets repris.
- › Beaucoup de choses existent, mais ne sont pas connues.
- › La modernisation du bulletin communal est une chose positive, mais le format trimestriel fait que l'info se perd. Il serait préférable de revenir à un format plus petit, mais mensuel.
- › Il faut développer les réseaux sociaux communaux et diversifier les informations partagées (pas de Facebook, pas que conduites d'eau, ...).
- › Avoir plus de panneaux d'affichages, les rendre plus visibles / interactifs.
- › Avoir sur le site communal, le rappel des dates de chasse (problème de partage de la forêt, panneaux qui restent constamment).

⇒ Priorisation envisagée : Lot 1



Création d'un marché du terroir local et développement d'une Halle polyvalente à Musson

Création d'un marché du terroir local et développement d'une Halle polyvalente à Musson

Lien avec la stratégie : Ancrer le développement de la commune dans ses ressources territoriales
Objectif opérationnel visé : *Promouvoir et pérenniser l'offre en produits locaux en créant des conditions favorables au développement des circuits-courts*

Origine du projet : IC, CLDR, GT1, GT2, GT3

Maîtrise communale : Oui

Importance du projet : +++

Budget : € € € €

Subsides du DR : Oui

Faisabilité : +++

Localisation : Site de l'ancien hangar communal près de la place de Musson

Porteur du projet et partenaires potentiels :
Commune de Musson

Votes plateforme : 71 Likes

Questions / Précisions : Lieu potentiel adapté au projet

Description et justification du projet :

Le projet de création d'un marché du terroir a été très largement plébiscité lors des réunions citoyennes. Il consiste avant tout en la mise sur pied d'un marché du terroir local à Musson, en débutant par un format estival mensuel, qui pourrait se développer dans une formule itinérante en profitant principalement des places de Musson et Mussy.

Plus particulièrement, les discussions sur la pérennisation de ce futur marché ont abouti sur la volonté de création d'un espace (semi)ouvert, polyvalent et adaptable, destiné à accueillir à l'abri des intempéries le marché du terroir. L'espace serait bien évidemment adaptable à différentes autres fonctions (rassemblements divers : apéros du terroir, jeunesse...).

Ajouts et remarques de la CLDR :

- > Avant de lancer le projet, il est important de savoir ce que les gens souhaitent (format : halle de Han avec marché et petite restauration ? Marché sur un seul lieu ou tournante dans les villages ? quels producteurs est intéressé ? quel jour ? ...)
- > Au niveau de la date : si petite restauration, mieux en soirée. Vendredi soir déjà la Halle de Han, Samedi matin, déjà Halanzy, ...
- > Les membres de la CLDR n'excluent pas la possibilité de délocalisation (marché ambulant) dans les villages, mais y croient moins car il faut un format simple, répétitif et qui soit connu et accessible du plus grand nombre.
- > Format idéal : lieu fixe (centre de Musson) 1x/mois. Un producteur par type de produit.
- > Par producteurs locaux, les membres entendent : les producteurs de la commune en priorité et pour les filières non représentées faire appel aux producteurs du sud de la province.
- > Les facteurs de succès du format « Halle de Han » : lieu couvert, chauffé, modulable, communication constante, accompagnement et gestion par des professionnels, petite restauration/bar, jour fixe, convivialité, ...
- > Importance de l'accompagnement (durable – professionnel – permanent) : qui va porter le projet ? s'occuper de la logistique ? partenariat possible avec la CLAC ? l'ADL Aubange ?
- > Le marché peut se faire dans un premier temps sur l'existant, ou en partenariat avec le Musée minier qui souhaite lancer un marché avec petite restauration quand il sera ouvert. (Quelles complémentarités ?). Le projet de Halle devra être revu si celui-ci n'est pas un succès.
- > La halle et l'accompagnement professionnel sont deux éléments essentiels pour faire perdurer et développer le projet.
- > Au niveau de la Halle : emplacement idéal (visible et central) – nombreux parkings à proximité – rénovation d'un chancre au centre de Musson – lien avec les abords. Il faudrait idéalement des parois modulables (lieu ouvert/fermé sur l'extérieur) pour en faire un lieu multifonctions (dimension touristique, événementielle, convivialité, stages, lieu pour faire du roller, activités de l'accueil extrascolaire, salons comme à la halle polyvalente d'Arlon... en dehors des jours de marché). Il faut y prévoir un bloc avec électricité, local multifonctions (quid accueil du SI ?), un point d'eau/bar, des sanitaires, ...



› À noter :

- ⇒ Le Musée Minier envisage le lancement d'un marché avec petite restauration dans ses locaux (plus éloignés du centre, ce qui causera moins de nuisances). Ils ambitionnent de lancer également une offre de restauration éphémère avec des habitants locaux entre Noël et nouvel an. Ils disposent d'une cuisine professionnelle adaptée. (Quid quel rôle pour la Commune ? Faut-il mettre ces projets en lot 0 ? Si maintien dans le PCDR, quelles complémentarités – synergies ?)
- ⇒ La Commune a rentré un projet d'aménagement du centre de Musson dans le cadre de l'appel à projets « cœur de village » qui comprend la démolition de l'actuel hangar communal. La Création d'une halle polyvalente pourrait être rapide si le projet est accepté.

⇒ Priorisation envisagée : Lot 1 (ou 0 si MM) pour le Marché et Lot 2 pour la Halle

Aménagement du cœur de village de Signeulx | Création d'une voie lente

Aménagement du cœur de village de Signeulx

Lien avec la stratégie : Inscrire la commune et son patrimoine dans le développement durable
Objectif opérationnel visé : Préserver l'environnement bâti et non bâti

Origine du projet : IC

Maîtrise communale : Oui

Importance du projet : +

Budget : € € €

Subsides du DR : Oui

Faisabilité : ++

Localisation :

Signeulx

Porteur du projet et partenaires potentiels :

Commune de Musson

Description et justification du projet :

Le cœur d'un village est un élément essentiel de la vie villageoise. Les cœurs des villages bien conçus améliorent la qualité de vie des résidents et des travailleurs, en offrant des milieux de vie agréables et en répondant à un grand nombre de leurs besoins. Ils favorisent un sentiment d'appartenance et un sentiment de sécurité.

Le cœur du village de Signeulx est, aux dires de ses habitants, placé dans une situation complexe : la N88 découpe le village et empêche le développement d'un véritable lieu central.

Les idées principales en termes d'aménagement du cœur (outre les aspects liés à la sécurité routière) sont d'y favoriser la création d'axes parallèles et de croisements, notamment via la création d'un passage sécurisé à l'arrière de l'école de Signeulx.

Votes plateforme : 17 Likes – 1 Dislike

Questions / Précisions : Le cœur de village pourrait se développer près de la MV de Signeulx, avec une plaine de jeux et des arbres pour l'ombre. Créer un Ravel sur le tracé du contournement de Signeulx ?

Création d'une voie lente Signeulx

Lien avec la stratégie : Apporter des solutions soutenables de mobilité sur le long terme

Objectif opérationnel visé : Créer des solutions alternatives de mobilité

Origine du projet : IC, PR, RT, CLDR, GT5

Maîtrise communale : Oui

Importance du projet : ++

Budget : € € € €

Subsides du DR : Oui

Faisabilité : +

Localisation :

Territoire communal : Signeulx

Porteur du projet et partenaires potentiels :

Commune de Musson

Description et justification du projet :

Signeulx : sens unique en venant de Bleid vers Signeulx pour pouvoir créer une piste cyclo piétonne à côté quand ils referont le collecteur.

Avoir des trottoirs cyclo piétons (pour ne pas prendre la grande route quartier Venise

Terrain du spw à racheter (parking juste à côté arrêt bus / rue de Lorraine Signeulx pour parking) : Mobipôle

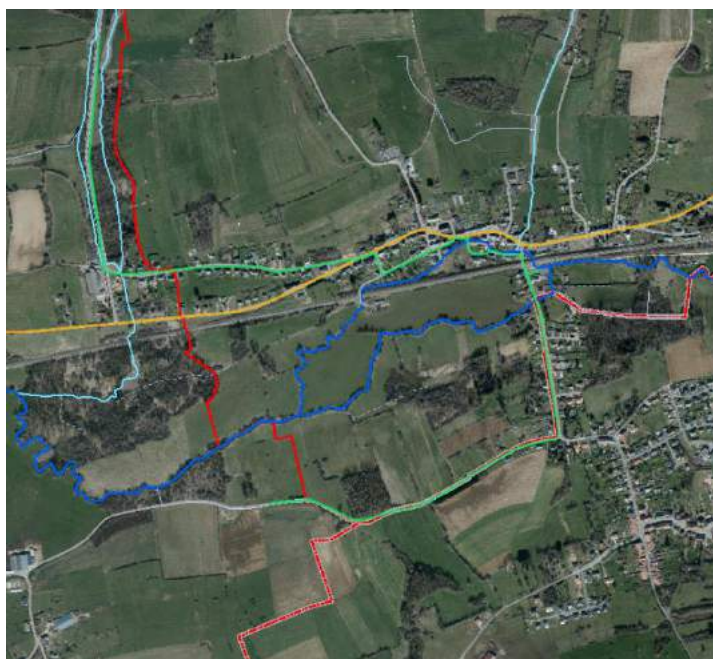


La FRW précise que ces deux projets sont liés :

- ⇒ En effet, lors de la consultation citoyenne numérique, les habitants de Signeulx ont pointé le fait que le cœur de village était déjà en développement autour de la Maison de village. Beaucoup d'aménagements de convivialité étant repris en lot 0 (plaine de jeux, tables, ...), le projet doit se concentrer davantage sur les aspects de sécurité et de mobilité au cœur de Signeulx.
- ⇒ Une des possibilités serait d'aménager la continuité de la liaison cyclo piétonne qui sera prochainement mise en place de Bleid à Signeulx (la rue sera mise en sens unique), en sécurisant la traversée du village à proximité de l'école (quartier de Venise - ferme monsin) dans le centre de Signeulx jusqu'à la maison de village pour rejoindre la voie lente vers Baranzy et celle en réflexion vers Saint-Rémy.
- ⇒ Cela rejoint également le projet de « Mobipôle » à Signeulx.

Ajouts et remarques de la CLDR :

- > Les membres sont d'accords avec ces éléments. L'aspect sécuritaire est primordial dans le projet d'aménagement du cœur de Signeulx.
 - > Le chemin envisagé est très bien, il permet en plus de rejoindre tous les commerçants du village (sauf Lauradis).
 - > Si la voie lente est développée à l'arrière de l'école, il faut penser à la faisabilité (ferme monsin = privé | passerelle pour traverser l'eau).
 - > Aspect « transcommunal » intéressant.
 - > ! Attention la route vers Bleid doit être refaite à certains endroits ! De plus le nouveau code de la route impose pour les voiries d'une certaine largeur un marquage au sol avec une voie centrale pour les voitures et deux bandes sur les côtés pour les cyclistes.
 - > Autres demandes :
 - ⇒ *Il faudrait installer une barrière à la sortie de la voie lente existante (maison de village) pour que les vélos ralentissent.*
 - ⇒ *La Maison de village de Signeulx pourrait être plus utilisée (activités jeunes, citoyennes et restauration éphémère en lien avec les connexions de voies lentes).*
- ⇒ Priorisation envisagée : Lot 2 car la question de la traversée chez un privé est délicate. De plus Signeulx a déjà eu deux beaux projets dans le cadre du 1^{er} PCDR.



En vert : Voies lentes à créer | En bleu : ruisseau | En rouge : limites communales

Développement d'un espace de convivialité au cœur du village de Willancourt

Développement d'un espace de convivialité au cœur du village de Willancourt

Lien avec la stratégie : Développer la convivialité entre tous les habitants des villages

Objectif opérationnel visé : Créer des animations et des lieux de rencontre conviviaux et sécurisés

Origine du projet : IC, RT, CLDR, GT3

Maîtrise communale : Oui

Importance du projet : ++

Budget : € € €

Subsides du DR : Oui

Faisabilité : ++

Localisation :

Willancourt

Porteur du projet et partenaires potentiels :

Commune de Musson

Votes plateforme : 21 Likes – 1 Dislike

Questions : /

Description et justification du projet :

Lors des différentes consultations, l'attachement des habitants à la qualité de leur cadre de vie, rural et villageois, a été fortement mis en avant. L'importance des liens entre les habitants dans un environnement villageois à taille humaine a également été soulignée. Cependant, des craintes quant au devenir de cet esprit villageois ont été émises dans certains villages, notamment à Willancourt. Afin de garantir cette convivialité et d'améliorer le cadre de vie des habitants, les participants ont proposé de développer un espace de convivialité au cœur du village.

Le projet proposé consiste en l'acquisition d'une parcelle au centre du village et en la création sur celle-ci d'un espace communautaire villageois et naturel avec si possible un étang, un abri (marché, expos, café du dimanche, ateliers ressources locales et artisanales...), un four à pain, un espace barbecue, des tables, ... Le projet répondrait en outre au besoin d'avoir un espace « piscine – zone de baignade – fontaine » pour se rafraîchir en été.

Il s'agirait du terrain du père de JJ Cailteux de la CLD. Le terrain est marécageux avec un arbre classé. Il se situe entre la plaine de jeux et l'église. Il y a une possibilité d'acheter, mais problème de prix (zone à bâtir).

Rem : créer un lien avec l'ancienne école avec un accès sécurisé.

Ajouts et remarques de la CLDR :

- › Grosse demande au sein du village !
- › Partie de l'espace propriété communale, autre partie appartient à deux propriétaires privés.
- › Une partie de la zone est marécageuse >>> aménager celle-ci de façon plus « naturelle », rénover les berges et valoriser le ruisseau.
- › L'espace pourrait être utilisé pour la fête du sapin.
- › Créer des parkings en lien avec ceux de l'église et projet de l'ancienne école.
- › Sécuriser le centre du village pour favoriser circulation en l'espace de convivialité nature et le terrain de sport/plaine de jeux et le projet de l'ancienne école.

⇒ Priorisation envisagée : Lot 1 ou 2 (en fonction du temps d'acquisition des parcelles privées).



Réhabilitation de l'ancienne école en maison rurale multiservices à Willancourt

Réhabilitation de l'ancienne école en maison rurale multiservices à Willancourt

Lien avec la stratégie : Stimuler la cohésion sociale et intergénérationnelle

Objectif opérationnel visé : Développer une offre de services adaptés aux besoins des Mussonnais

Origine du projet : IC, RT, GT1

Maîtrise communale : Oui

Importance du projet : ++

Budget : € € € €

Subsides du DR : Oui

Faisabilité : +++

Localisation :

Willancourt ancienne école



Porteur du projet et partenaires potentiels :

Commune de Musson

Votes plateforme : 21 Likes – 2 Dislikes

Questions / Précisions : /

Description et justification du projet :

Lors des rencontres villageoises, les habitants de Willancourt, ont manifesté leur souhait de redonner vie à ce bâtiment central du village. Le bâtiment de l'ancienne école pourrait accueillir les activités qui ne prendraient pas place à la maison de village (salle de l'étoile) avec une vocation plus touristique/économique, si possible en liaison avec la création d'un espace de convivialité au cœur de Willancourt.

Propositions :

- Un local pour les jeunes au RDC ou un espace multiservices artisanal (ex : boulangerie locale, espace de vente/vitrine pour les produits locaux, point d'informations touristiques, décentralisation de certains services communaux, ...)
- Un local polyvalent-citoyen à l'étage (mini cuisine pour réunion, ateliers culturels,...)
- Utilisation de la cour pour des activités extérieures (four à pain collectif, mini marché de produits locaux...) et construction d'un préau

Rem : faire le lien avec l'espace récréatif naturel au cœur du village de Willancourt

La FRW précise qu'actuellement, deux projets de bâtiments sont prévus à Willancourt. La question est de savoir s'il faut maintenir les deux infrastructures ou se concentrer sur une des deux ? Si oui, lequel ?

Ajouts et remarques de la CLDR :

- › La taille du bâtiment est proportionnelle aux besoins, à la taille du village et aux dynamiques locales (sobriété) = plus convivial pour développer un lieu de convivialité dans l'esprit d'un petit « café multiservices ».
- › La rénovation de l'ancienne école, serait probablement moins coûteuse que celle de la Salle de l'Etoile.
- › Son emplacement est central. Il permet de créer une connexion avec l'espace de convivialité nature envisagé. Des parkings sont présents près de l'Eglise. Il faudrait en créer de nouveaux au niveau de la zone de convivialité.
- › Le bâtiment est propriété communale.
- › Le bâtiment possède deux entrées séparées = point positif
- › Si on ne garde que le bâtiment de l'ancien école, il faut absolument associer le comité de village au projet car il ne faut pas tuer la source d'activités du village et mettre les forces vives ensemble !
- › Il ne faut pas que le bâtiment fasse doublon avec la salle de village actuelle (types d'occupations / gestions) ! Si le projet se met en route, il faut absolument une décentralisation de certaines activités de la MRM à Musson (union), notamment pour des ateliers, ... mais pourquoi pas notamment du « marché du terroir » en utilisant la cour (y installer un four à pizza, ...).

⇒ Priorisation envisagée : Lot 1 ou 2 (en fonction de la priorisation de l'espace nature qui est en partie sur une propriété privée). Les deux projets doivent être réfléchis parallèlement afin de se compléter.



Aménagement de la salle l'Etoile en maison de village à Willancourt

Aménagement de la salle l'Etoile en maison de village à Willancourt

Lien avec la stratégie : Développer la convivialité entre tous les habitants des villages

Objectif opérationnel visé : Créer des animations et des lieux de rencontre conviviaux et sécurisés

Origine du projet : IC, RT

Maîtrise communale : Oui

Importance du projet : ++

Budget : € € €

Subsides du DR : Oui

Faisabilité : ++

Localisation :

Salle l'Etoile à Willancourt

Porteur du projet et partenaires potentiels :

Commune de Musson

Votes plateforme : 29 Likes – 2 Dislikes

Questions : /

Description et justification du projet :

La Salle du Cercle L'étoile à Willancourt (salle paroissiale) est un lieu important de la vie du village. Elle permet aux habitants de Willancourt de se réunir pour des événements et activités villageoises. Lors des réunions villageoises, les habitants de Willancourt ont émis le souhait de procéder à une rénovation complète de la salle de l'Etoile afin de créer une véritable maison de village mieux adaptée aux besoins des villageois et au développement de nouvelles activités, notamment culturelles. Le bâtiment étant vétuste, la rénovation sera quasi totale.

Les besoins identifiés :

- Amélioration du bâtiment existant (volet énergétique et esthétique) et de ses abords (espaces extérieurs et parking) ;
- Restructuration et amélioration des espaces (grande salle au rez-de-chaussée avec cuisine équipée pour les associations et espace pour les jeunes à l'étage) ;
- Développement de nouvelles activités (cours et activités artistiques, activités pour les jeunes, développement des circuits courts, nouvelles activités villageoises, ...).

Ajouts et remarques de la CLDR :

- › La salle de l'Etoile est dans un très mauvais état, mais plus spacieuse que l'ancienne école.
 - › Le comité est encore en place, même s'il n'est plus très actif.
 - › La Maison de village n'appartient pas à la Commune de Musson, mais à l'évêché.
 - › La taille de l'ancienne école est plus « à la taille » du village. Son emplacement est plus proche de la zone de convivialité nature.
 - › Il ne faut pas une aussi grande salle que celle de Signeulx, qui ne « vivrait » pas. Il faut absolument y développer des activités régulières.
 - › Si on ne garde que le bâtiment de l'ancien école, il faut absolument associer le comité de village au projet.
 - › Demande d'avoir un local pour les jeunes et ateliers artistiques.
 - › Questions :
 - ⇒ Que deviendrait la salle de l'Etoile si on ne le rénove pas ? Serait-elle uniquement utilisée pour des locations privées ? le comité s'installerait-il à l'ancienne école ?
 - ⇒ Quel type de gestion ? (Communale, comité ?)
- ⇒ Priorisation envisagée : Lot 3 (salle n'appartenant pas à la commune, coût important...) ou à fusionner avec la fiche de l'ancienne école.

Soutien à la promotion des circuits courts et des commerces de proximité

Ajouts et remarques de la CLDR :


- › Ne demande pas beaucoup de moyens >>> facilement réalisable.
 - › Soutenir l'existant d'abord.
 - › Lien avec un local, vitrine « artisanale » dans le projet d'atelier rural / pépinière d'entreprises.
 - › Lien avec marché du terroir.
 - › Lien avec balade au centre de Signeulx.
- ⇒ Priorisation envisagée : Lot 1



Soutien à la promotion des circuits courts et des commerces de proximité

Lien avec la stratégie : Ancrer le développement de la commune dans ses ressources territoriales
Objectif opérationnel visé : Promouvoir et pérenniser l'offre en produits locaux en créant des conditions favorables au développement des circuits-courts

Origine du projet : IC, CLDR, GT1, GT2
Maîtrise communale : Oui
Importance du projet : +++

Budget : 
Subsides d' : Non
Faisabilité : +++

Localisation :

Territoire communal

Porteur du projet et partenaires potentiels :
 Commune de Musson

Votes plateforme : 46 Likes – 3 Dislikes
Questions / Précisions : Organiser des journées portes ouvertes sur la commune permettrait aux producteurs de se présenter

Description et justification du projet :

Toutes les réunions citoyennes ont mis en avant l'importance d'encourager les productions locales. À ce titre, le volet « promotion » a été régulièrement mis en avant et s'est dessiné le projet de création d'une signalétique et le développement d'outils de communication pour mettre en avant et faire connaître les producteurs locaux :

- Panneaux le long des axes routiers
- Valorisation sur les supports de communication communaux (bulletin, Facebook, site internet...)
- Organisation de journées portes ouvertes, de visites développement des points de vente
- Valorisation des produits locaux dans les festivités et événements locaux
- Création d'une balade qui relie les différents commerçant « parcours commerçants » création d'un chemin, itinéraire pour faire ses courses avec signalétique (exemple : sud de la France)
- Création d'un partenariat avec l'Agence de Développement Local (ADL) d'Aubange.

Rem : Fiche en lien avec la création d'un marché du terroir

Création d'un atelier rural « pépinière d'entreprises » avec bureaux tremplins

La FRW précise que ces deux projets sont liés :

- ⇒ Il s'agit d'une fusion entre le projet traditionnel « d'atelier rural » dont le modèle semble peu adapté à la réalité de Musson (cf. Hall relais Idélux)
- ⇒ et le souhait de voir se développer un espace coopératif à chemin entre le coworking (peu souhaité sur la plateforme) et la valorisation des artisans et producteurs locaux (proche du modèle de la croix d'or à Martelange ou de « cœur de village » à Bellefontaine).

Atelier rural

Lien avec la stratégie : Ancrer le développement de la commune dans ses ressources territoriales
Objectif opérationnel visé : Promouvoir et pérenniser l'offre en produits locaux en créant des conditions favorables au développement des circuits-courts

Origine du projet : IC
Maîtrise communale : Oui
Importance du projet : +

Budget : 
Subsides du DR : Non
Faisabilité : +

Localisation :

Territoire communal

Porteur du projet et partenaires potentiels :
 Commune de Musson

Votes plateforme : 20 Likes – 8 Dislikes
Questions / Précisions : La zone ne devrait pas être industrialisée et la commune doit rester rurale

Description et justification du projet :

Le développement économique a été abordé lors des séances villageoises.

De manière globale, les habitants ont la volonté de ne pas développer à outrance ce secteur, mais souhaitent que les initiatives locales puissent être mieux accueillies et puissent trouver leur place sur le territoire. L'idée est d'améliorer la situation des activités existantes dans les villages et leur coexistence avec l'habitat.

La Halle relais d'Idélux ne fonctionne pas bien (loyer trop cher) : quid des cellules commerciales vides ?

Rem : Beaucoup de demande Hangar / local de stockage



Pépinière d'entreprise ? Tiers-lieux ?

Lien avec la stratégie : Ancrer le développement de la commune dans ses ressources territoriales
Objectif opérationnel visé : Promouvoir et pérenniser l'offre en produits locaux en créant des conditions favorables au développement des circuits-courts

Origine du projet : IC
Maîtrise communale : Oui
Importance du projet : +

Budget : € € €
Subsides du DR : Oui
Faisabilité : ++

Localisation :
 Territoire communal.

Porteur du projet et partenaires potentiels :
 Commune de Musson

Votes plateforme : 8 Likes – 8 Dislikes
Questions : /

Description et justification du projet :

Observation des habitants : manque de commerces dans les villages et manque de visibilité et de promotion des productions locales.

Dans les pas de l'expérience menée à Bellefontaine et la création d'une épicerie coopérative villageoise "Cœur de village", les habitants de Mussigny-la-Ville souhaiteraient mettre en place une initiative de ce type dans leur village basé sur deux axes :

1. Le développement d'un commerce d'alimentation générale faisant la part belle aux productions locales, au bio, au vrac ;
2. Le développement d'un petit centre d'affaires composé d'espaces à louer pour des entreprises locales de services.

Ajouts et remarques de la CLDR :

- › Sur le concept d'atelier rural, les membres de CLDR sont assez mitigés. Il ne faut pas créer des « hangars vides » uniquement utilisés pour le stockage comme il y en a beaucoup à Halanzy.
- › Si ce projet de « pépinière d'entreprises » voit le jour il faut veiller à la gestion du lieu et l'accompagnement à mettre en place (commune ? partenaires comme ADL ?)
- › Si on part sur le principe de « bureaux tremplins » il faut veiller à ce que les entreprises/artisans restent sur le territoire par la suite (exemple de mange et tais-toi qui a débuté à Martelange puis s'est installé à Habay).
- › Lieux possibles : ancien magasin vélo « Poncin », à côté de l'ancienne librairie (pizzeria).

⇒ Priorisation envisagée : Lot 3 (difficile d'identifier le besoin).

Création d'un espace de restauration éphémère

Création d'un espace de restauration éphémère

Lien avec la stratégie : Ancrer le développement de la commune dans ses ressources territoriales
Objectif opérationnel visé : Faciliter le développement d'un tourisme ancré dans le territoire

Origine du projet : IC, GT2
Maîtrise communale : Oui
Importance du projet : ++

Budget : € € €
Subsides du DR : Non ?
Faisabilité : ++

Localisation :
 Territoire communal (MV Signeux, Place de Musson, musée ?)

Porteur du projet et partenaires potentiels :
 Commune de Musson

Votes plateforme : 38 Likes
Questions / Précisions : Situer le restaurant au musée minier

Description et justification du projet :

Actuellement, il existe peu d'offre de restauration sur la commune de Musson. La crise du COVID rend l'installation et la pérennisation de nouveaux restaurants difficile. Le manque de personnel qualifié est également de plus en plus récurrent. Pour y remédier, les participants aux consultations citoyennes ont proposé de soutenir les initiatives locales en matière d'HORECA en développant une offre de restauration "éphémère" en créant des espaces adaptés ou en aménageant des lieux existants.

Par exemple :

- Créer un « restaurant tremplin » pour aider les restaurateurs à s'installer : mise à disposition d'un local avec cuisines professionnelle pour faire de la restauration thématique par saison/ éphémère.
- Ouvrir un bar / un espace restauration éphémère à profit des associations locales ou des commerces/restaurateurs locaux l'été à la MV de Signeux près du chemin de liaison de la Cussignière ou sur la place de Musson en lien avec le projet de création de halle/marché du terroir.
- Aménager un lieu dans la nature (exemple de la cuisine sauvage à Saint-Léger)

Rem : Lien avec le projet Marché du terroir et lien avec le projet du musée



Ajouts et remarques de la CLDR :

- › Certains membres se questionnent sur le rôle de la commune dans ce projet. Il est important d'avoir un accompagnement professionnel dans le domaine (parc naturel de Gaume ?). Les associations pourraient être associées (service).
- › Ce secteur a fort souffert du COVID et de l'augmentation des coûts de l'énergie.
- › Avant de créer un lieu, il faut tester le concept dans les salles existantes (MV Signeulx, Musée Minier, cercle de Mussy en donnant un look aux locaux).
- › Sur le long terme, il pourrait y avoir un lien à faire avec la Halle polyvalente si initiative ponctuelle (de plain-pied, système de catering, lieu central et modulable, ...) – pas forcément besoin de grande cuisine.
- › Le format devrait être régulier (exemple 1^{er} we du mois)
- › Besoin de mise à disposition complète (lieu, matériel, ...)
- › Importance du transport et de l'accessibilité (système de navette à mettre en place, lien avec le projet d'Autostop, connexion avec voies lentes)
- › À noter :
 - ⇒ *Le Musée Minier envisage le lancement d'un marché avec petite restauration dans ses locaux (plus éloignés du centre, ce qui causera moins de nuisances). Ils ambitionnent de lancer également une offre de restauration éphémère avec des habitants locaux entre Noël et nouvel an. Ils disposent d'une cuisine professionnelle adaptée. (Quid quel rôle pour la Commune ? Faut-il mettre ces projets en lot 0 ? Si maintien dans le PCDR, quelles complémentarités – synergies ?)*
- ⇒ Priorisation envisagée : Lot 2 (à tester dans les salles existantes avant d'investir dans la création d'un lieu dédié).

Aménagements pour renforcer la sécurité routière « Entrées de villages »

Aménagements pour renforcer la sécurité routière (Entrées de villages ?)	
<p>Lien avec la stratégie : Apporter des solutions soutenables de mobilité sur le long terme</p> <p>Objectif opérationnel visé : Renforcer la sécurité des usagers faibles</p>	
<p>Origine du projet : IC, GT5</p> <p>Maîtrise communale : Oui</p> <p>Importance du projet : +++</p>	<p>Budget : € € €</p> <p>Subsides du DR : Non ?</p> <p>Faisabilité : ++</p>
<p>Localisation :</p> <p>Territoire communal</p>  <p>Porteur du projet et partenaires potentiels :</p> <p>Commune de Musson</p>	<p>Description et justification du projet :</p> <p>La sécurité routière est un des sujets récurrents des consultations villageoises. Suite à ces réunions, le recensement des points problématiques (ciblés) sur le territoire communal a été transmis à la Commune.</p> <p>Néanmoins, la sécurité routière aux abords et dans les villages pose souvent question. Les habitants, très soucieux vis-à-vis de cette thématique, en ont soulevé les <u>mesures phares à mettre en œuvre pour protéger les usagers lents</u> :</p> <ul style="list-style-type: none"> - Sécuriser les entrées et traversées de village (effet de porte, rétrécissements, dos d'âne...). Très demandé à Willancourt et Mussy-la-Ville. Urgence de sécuriser les points dangereux : entre Willancourt et Gennevex, sortie de Gennevex vers le bois du Lua et près des étangs vers Meix-le-tige - Ralentir la circulation : aménager des ralentisseurs dans les villages (ex : à Willancourt, rue Etienne Lenoir et rue du moulin à Mussy), des systèmes de feu sur la RN88, extension de la zone 30 à Signeulx - Clarifier la signalétique au sol pour le stationnement - Travailler sur la place des usagers faibles et la création de trottoirs où ils manquent (N88, à Signeulx vers Baranzy à partir de la station essence, rue Bellevue, Marcel Niessen et Jean Laurent, après la rue des cités en partant du centre sportif, village de Mussy) - Améliorer l'éclairage le long des routes (notamment au niveau des arrêts de bus et passage pour piétons)
<p>Votes plateforme : 48 Likes</p> <p>Questions / Précisions : Faire de vrais trottoirs le long de la N88 de Baranzy à Musson. Sécuriser quelques passages pour piétons, surtout près des arrêts de bus. Sécuriser la rue de France. Créer un chemin de liaison le long de la N88 derrière la rangée de poteaux électriques.</p>	



Le projet consiste à aménager et sécuriser les entrées de villages de l'entité. Ces aménagements pourront se traduire sous diverses formes telles que des interventions au niveau de la voirie et de ses abords, plantations, signalétiques, etc. Les objectifs sont multiples et à la fois d'ordre sécuritaire, identitaire, touristique et économique. Au vu de l'importance de ce projet, une étude préalable, destinée à inventorier, localiser, programmer et budgétiser les aménagements sera nécessaire. Dans tous les cas, le projet prendra en compte ces éléments :

- ⇒ Valorisation des noyaux villageois et de l'entité
- ⇒ Amélioration de la sécurité routière
- ⇒ Renforcement de l'identité communale
- ⇒ Hiérarchie du réseau

Ajouts et remarques de la CLDR :

- > Besoin urgent d'améliorer la sécurité routière!
- > Gennevaux : les deux bacs aux entrées / sorties sont efficaces. Il faut sécuriser (trottoir) la sortie du village.
- > Attention au charroi agricole et à l'entretien !
- > Willancourt : urgence de sécuriser le passage à la sortie du bois (quand on vient de Meix-le-Tige) pour les cyclistes/piétons. Une bande en herbée de 2m pourrait être aménagée.
- > Baranzy : Route de Gorcy / rue Firmin Dieudonné
- > Mussy-la-Ville : rue du buau, il y a des bacs à fleurs en plastiques. Il faudrait un meilleur aménagement.
- > Question :
 - ⇒ Quelle marge de manœuvre sur la N88 ?
 - ⇒ Quel retour sur les demandes transférées en « gestion communale » ?

⇒ Priorisation envisagée : Lot 2 (besoin d'une étude préalable, contacts avec la RW pour la N88)

SUITES

Suite à cette séance, l'Auteur actualisera le cahier de projets. La prochaine réunion de CLDR est fixée au 24 novembre 2022 à 20h à la MV de Signeulx. Elle portera sur la priorisation des projets. En fonction des résultats de la séance de ce jour, un travail préparatoire pourra éventuellement être demandé aux membres de la CLDR. Début 2023, des séances de travail spécifiques (GT « projets ») seront organisées afin d'aboutir à des fiches-projets plus complètes.

plus d'infos sur

www.musson2035.info



Pour la Fondation Rurale de Wallonie
Alisée LEQUEUX | Clémentine DESCAMPS | Nicolas LECUIVRE
Agents de développement



ANNEXE

LISTE DE PRÉSENCE 19/10/2022

Participants (21)

	Nom	Prénom	Village
M.	ARNOULD	François	Musson
M.	BERTHOLET	Alain	Musson
Mme	BERTRAND	Corinne	Baranzy
Mme	BETSGEN	Christophe	Mussy-la-Ville
M.	CAILTEUX	Jean-Jacques	Willancourt
Mme	GERARD	Muriel	Baranzy
Mme	GUILLAUME	Sylvie	Signeulx
M.	GUEBELS	Daniel	Musson
M.	HAUSMAN	Geoffrey	Baranzy
M.	HENRION	Marc	Musson
M.	LAMBERT	Claude	Musson
Mme	LEWYLLIE	Valérie	Musson
Mme	MAQUA	Caroline	Willancourt
M.	NOBEN	Rudolf	Musson
Mme	RENAUT	Jenny	Baranzy
M.	ROSSIGNON	Jean-Paul	Musson
M.	THERER	Vincent	Mussy-la-Ville
M.	TREBOSEN	Bernard	Mussy-la-Ville
M.	VAN DE WOESTYNE	Georges	Mussy-la-Ville
Mme	VITULANO	Maria	Musson
M.	WEBER	André	Signeulx

Invités (4)

	Nom	Prénom	Organisme
Mme	DESCAMPS	Clémentine	FRW
M.	LECUIVRE	Nicolas	FRW
Mme	LEQUEUX	Alisée	FRW
M.	UGHI	Carlo	Commune de Musson



Excusés (8)

	Nom	Prénom	Village
Mme	DAXBK	Anaïs	Mussy-la-Ville
Mme	DEOM	Vanessa	Gennevaux
Mme	GERAERTS	Laura	Signeulx
Mme	GOEURY	Anne-Marie	Musson
M.	HILGER	Gregory	Willancourt
M.	JACQUEMIN	Daniel	Signeulx
M.	MAQUET	Jacques	Baranzy
Mme	PISSEL	Nathalie	Baranzy





Séance de la CLDR

Jeudi 24.11.22, maison de village de Signeulx



Participants (18) :

Membres de la CLDR

15 personnes (Voir liste en pièce jointe)

Dont, pour le Collège de Musson: Daniel GUEBELS (Echevin DR), Sylvie GUILLAUME (Bourgmestre), Anne-Marie GOEURY (Présidente CPAS)

Invités

Bureau IMPACT : Mary GENATZY (Auteur de programme)

FRW : Clémentine DESCAMPS et Nicolas LECUIVRE (Agents de développement)

INTRODUCTION

Ordre du jour :

1. Introduction
2. Pré-priorisation
 - ⇒ Temps 1 : Présentation 1er jet et méthodologie
 - ⇒ Temps 2 : Travail en sous-groupes
 - ⇒ Temps 3 : Echanges en plénière
3. Divers : Enquête FRW

Approbation des comptes rendus des séances précédentes

Le PV de la réunion du 29.09.22 portant sur la stratégie est approuvé sans remarque par la CLDR.

Le PV de la réunion du 19.10.22 portant sur le cahier de projets est également approuvé sans remarque par la CLDR.

PRÉ-PRIORISATION DES PROJETS

1. Introduction

Suite au travail sur les éléments de diagnostic partagé, aux groupes de travail thématiques et à la consultation numérique (plateforme citoyenne), nous entamons la phase de travail sur les projets en tant que tel. L'objectif de la séance est de définir un ordre de priorité dans les projets (priorisation). Il s'agira ensuite de préciser les projets prioritaires lors de séances de travail spécifiques (GT « projets ») afin d'aboutir à des fiches-projets plus complètes.



Objectifs 2022 | 2023

1. Clarifier le contenu des projets (précisions, choix, ...)

- CLDR 4 " Stratégie " • Jeudi 29.09.22 à 20H | Maison de Village | Signeux
- CLDR 5 " Cahier de projets " • Mercredi 19.10.22 à 20H | Maison de Village | Signeux

2. Envisager la programmation (critères d'analyse)

- CLDR 6 " Priorisation " • Jeudi 24.11.22 à 20H | Maison de Village | Signeux

3. Approfondir le contenu des projets prioritaires (précisions, choix, visites ...)

- de janvier à juin 2023**
 - GT " Projets " | nombre de GT à définir + Visites de terrain éventuelles
- de septembre à décembre 2023**
 - relecture fiche-projets et finalisation du PCDR | 1 ou 2 réunions

2. Précisions et rappels concernant la programmation du PCDR

Finalité

La programmation d'un PCDR comprend une trentaine de projets à répartir en 3 lots équilibrés :

- Lot 1** : projets à réaliser dans les 3 ans.
Fiche projet complète
- Lot 2** : projets à réaliser entre 3 et 6 ans.
Fiche projet simplifiée
- Lot 3** : projets à réaliser entre 6 et 10 ans.
Fiche projet sommaire



S'ajoute à cela un **Lot 0** : projets en cours ou réalisés durant la période d'élaboration du PCDR (et qui s'intègrent dans la stratégie).



L'équilibre entre chaque lot se doit d'être garanti à différents points de vue : différents villages, projets plus ou moins coûteux, projets de types « matériels » et projets « immatériels ».

A noter également que les différents lots contiennent idéalement un nombre croissant de projets. Effectivement, ceux du lot 1, plus précis, clairs et avancés, sont par nature moins nombreux. L'ensemble constitue un projet de territoire où tout à ambition à être réalisé.



Etape 1 : regroupements et tri

Parmi les pistes issues des différentes étapes de consultation, toutes ne sont pas reprises dans la programmation du PCDR.

- ⇒ Différents regroupements d'idées ont été opérés par la FRW et l'auteur.
- ⇒ Il a été ensuite proposé à la CLDR d'écarter certaines pistes :
- ⇒ Les projets d'ores et déjà en cours (la plupart constitueront le lot 0)
- ⇒ Les doléances diverses et projets qui concernent la gestion communale courante (difficilement incluables dans un nouveau projet de territoire)

Etape 2 : consultation numérique

L'ensemble des pistes ont été présentées sur une plateforme interactive où les habitants pouvaient effectuer des commentaires et marquer leur adhésion ou non à chaque piste. Ces résultats ont été intégrés à la « base » de priorisation présentée ce soir.

Etape 3 : analyse par la CLDR sur base du cahier de projets

Lors de la dernière séance de la CLDR, les pistes ont été analysées en détail, au regard de différents critères et de manière à aboutir sur des propositions de mise en lots.

A cette fin, l'auteur avait préparé un « cahier de projets » reprenant des éléments de description, d'analyse et d'évaluation pour chaque piste. Cette séance a permis d'aboutir à une première base de priorisation reprenant 37 projets à réaliser dans les 10 ans afin d'atteindre les objectifs stratégiques du PCDR.



Liste des projets en lien avec la stratégie



Qualité de vie

1. Stimuler le vivre ensemble et la cohésion intergénérationnelle

1.1. En créant des animations et des lieux de rencontre conviviaux et inclusifs

1.2. En soutenant et en fédérant la vie associative, culturelle et sportive locale

	Intitulé du projet
LOT 0	<ul style="list-style-type: none">Projet d'extension du centre sportif à Musson-BaranzyAménagement des abords de la MV de Signeux : parkings, trottoirs et plaine de jeuxCréation d'une donnerie par le CPAS (à la « repasserie » de Musson)
LOT 1	<ul style="list-style-type: none">Création d'un espace intergénérationnel, récréatif et sportif à Mussy-la-VilleDéveloppement de la vie associative et des festivités locales
LOT 2	<ul style="list-style-type: none">Création d'un espace de convivialité dans la zone de loisirs à BaranzyDévelopper des lieux et activités de rencontres pour les jeunes (13-21 ans)Développement d'initiatives citoyennes pour l'entraide et la solidaritéDéveloppement d'activités culturelles sur le territoire de la commune
LOT 3	<ul style="list-style-type: none">Aménagement de la salle l'Étoile à Willancourt en maison de village

2. Renforcer l'accès à des services diversifiés et innovants

2.1. En développant une offre de services adaptés aux besoins des Mussonnais

2.2. En proposant des lieux de vie et d'accueil favorables aux échanges

	Intitulé du projet
LOT 0	<ul style="list-style-type: none">Création d'une maison rurale multiservices à Musson (PCDR 2009-2019)Extension de l'école de Mussy-la-VilleConstruction d'un nouveau bâtiment dédié à l'accueil extra-scolaire à MussonCréation d'une maison médicale dans l'ancien presbytère de MussonCréation de logements sociaux à BaranzyCréation de 2 logements trempins (PCDR 2009-2019)
LOT 1	<ul style="list-style-type: none">Réhabilitation de l'ancienne école de Willancourt en maison rurale multiservicesAmélioration de la communication communale et les services en ligne
LOT 2	<ul style="list-style-type: none">Développer la politique de commune en santéCréation d'un soutien scolaire
LOT 3	<ul style="list-style-type: none">Création de logements intergénérationnels modulablesCréation d'un centre d'accueil de jour pour les aînésCréation d'une structure d'accueil pour la petite enfance (0-3 ans)

À noter : La mise en mot du projet de « Création d'une maison rurale multiservices à Musson » sera définie, une fois que la réponse à la demande d'avenant en cours sera connue.





Ressources locales

3. Ancrer le développement de la commune dans ses ressources territoriales

- 3.1. En mettant en œuvre des initiatives durables et créatives pour préserver et valoriser le cadre naturel et le patrimoine minier local
- 3.2 En créant des conditions favorables au développement des circuits-courts et d'une économie de proximité
- 3.3 En facilitant le développement d'un tourisme ancré dans le territoire

	Intitulé du projet
LOT 0	<ul style="list-style-type: none">• Mise en valeur du patrimoine minier (panneau d'orientation et restauration bassin)• Ouverture d'un commerce (SPAR) à Musson• Lancement d'une dynamique de regroupement des commerçants (CLAC)
LOT 1	<ul style="list-style-type: none">• Action commune pour le développement de l'attractivité et la promotion touristique du territoire• Création d'un marché local• Soutien à la promotion des circuits-courts et des commerces de proximité• Valorisation du patrimoine industriel local et appui au développement du musée minier
LOT 2	<ul style="list-style-type: none">• Création d'un espace de restauration éphémère• Création d'une Halle polyvalente couverte sur le site de l'ancien hangar communal• Opération de mise en valeur du patrimoine local (identification, préservation et transmission)
LOT 3	<ul style="list-style-type: none">• Création d'un atelier rural de type « pépinières d'entreprises – bureaux tremplins »• Création de points de parcours d'observation du paysage et de la vie sauvage

À noter : Suite à la discussion lors de la dernière CLDR et sur base de l'analyse de la réponse aux objectifs par les différents projets, il est proposé de scinder la fiche « Création d'un marché du terroir avec développement d'une Halle couverte sur le site de l'ancien hangar communal » en deux fiches (une immatériel et une matérielle).



Environnement

4. Apporter des solutions soutenables de mobilité

- 4.1. En créant des solutions alternatives de mobilité favorisant les connexions inter villages et l'intermodalité
- 4.2. En améliorant la sécurité routière sur le territoire

	Intitulé du projet
LOT 0	<ul style="list-style-type: none">• Création d'un chemin de liaison transcommunal « Musson-Halanzy »• Mise en place d'un système d'autostop organisé• Création de stationnements dans les endroits stratégiques : musée, crassier et chemin de liaison
LOT 1	<ul style="list-style-type: none">• Développement des voies lentes inter-villages et inter-communales• Développement des sentiers et chemins de promenades
LOT 2	<ul style="list-style-type: none">• Aménagements pour renforcer la sécurité routière (fiche entrées de villages)• Création d'une voie lente sécurisée à Signeulx (aménager la traversée de Signeulx)
LOT 3	<ul style="list-style-type: none">• Création d'un Mobipôle à Signeulx et de zone relais avec abris vélos• Développement de solutions alternatives à la voiture



5. Préserver et améliorer le cadre de vie dans une démarche de transition

5.1. En favorisant la biodiversité et en sensibilisant au respect de la nature

5.2. En multipliant les solutions énergétiques innovantes

5.3. En assurant le développement raisonné et convivial des villages dans le respect de leur identité rurale

	Intitulé du projet
LOT 0	<ul style="list-style-type: none"> Développement d'un plan local propreté Projet communal de fleurissement/embellissement en cours sur la commune Développement d'un plan d'action pour l'énergie durable et le climat (PAEDC) Participation à l'AP « BiodiverCité » 2021
LOT 1	<ul style="list-style-type: none"> Actions en faveur de l'environnement et la biodiversité
LOT 2	<ul style="list-style-type: none"> Création d'un espace de convivialité naturel au cœur du village de Willancourt Poursuite de l'aménagement du cœur de village de Mussy-la-Ville Aménagement du cœur de village de Musson
LOT 3	<ul style="list-style-type: none"> Développement d'une trame verte et bleue Aménagement du cœur de village de Baranzay Développement de mesures et d'outils afin de préserver le cadre rural Création d'un réseau de chaleur et développement des énergies alternatives (PAEDC)

À noter : Suite à la discussion lors de la dernière CLDR et sur base de l'analyse de la réponse aux objectifs par les différents projets, il est proposé de scinder la fiche environnementale en deux actions complémentaires, mais distinctes :

⇒ **Actions citoyennes en faveur de l'environnement et de la biodiversité**

Le projet consistera à mener des actions récurrentes en faveur de l'environnement, notamment dans le cadre de l'appel à projets annuel BiodiverCité et du mouvement belge « #Ensemble pour la biodiversité »

⇒ **Développement d'une trame verte et bleue**

Le projet consistera à densifier le réseau de « voies de communication vertes » sur la commune de Musson ainsi qu'à préserver et entretenir les trames, verte et bleue, existantes. L'action concernera les espaces communaux ainsi que privés.

AXE	INTITULÉ DU PROJET	TYPE	LOT	changements éventuels	OBJECTIFS STRATÉGIQUES				
					1.	2.	3.	4.	5.
1	1	Création d'un espace intergénérationnel, récréatif et sportif à Mussy-la-Ville	M	1					
2	1	Réhabilitation de l'ancienne école de Willancourt en maison rurale multiservices	M	1					
3	3	Développement des voies lentes inter-villages et inter-communales	M	1					
4	1	Développement de la vie associative et des festivités locales	IM	1					
5	1	Améliorer la communication communale et les services en ligne	IM	1					
6	2	Valorisation du patrimoine industriel local et appui au développement du musée minier	IM	1					
7	2	Action commune pour le développement de l'attractivité et la promotion touristique du territoire	IM	1					
8	2	Création d'un marché local	IM	1					
9	2	Soutien à la promotion des circuits-courts et des commerces de proximité	IM	1					
10	3	Actions en faveur de l'environnement et la biodiversité	IM	1					
11	3	Développement des sentiers et chemins de promenades	IM	1					
12	1	Création d'un espace de convivialité dans la zone de loisirs à Baranzay	M	2					
13	2	Création d'une Halle polyvalente couverte sur le site de l'ancien hangar communal	M	2					
14	3	Création d'un espace de convivialité naturel au cœur du village de Willancourt	M	2					
15	3	Aménagements pour renforcer la sécurité routière (entrées de villages)	M	2					
16	3	Poursuite de l'aménagement du cœur de village de Mussy-la-Ville	M	2					
17	3	Aménagement du cœur de village de Musson	M	2					
18	3	Création d'une voie lente à Signeulx - aménagement du cœur de village (traversée)	M	2					
19	1	Développement d'initiatives citoyennes pour l'entraide et la solidarité	IM	2					
20	1	Développer des lieux et activités de rencontres pour les jeunes (13-21 ans)	IM	2					
21	1	Développer la politique de commune en santé	IM	2					
22	1	Création d'un soutien scolaire	IM	2					
23	1	Développement d'activités culturelles sur le territoire de la commune	IM	2					
24	2	Opération de mise en valeur du patrimoine local (identification, préservation et transmission)	IM	2					
25	2	Création d'un espace de restauration éphémère	IM	2					
26	1	Création de logements intergénérationnels modulables	M	3					
27	1	Création d'un centre d'accueil de jour pour les aînés	M	3					
28	2	Création de points de parcours d'observation du paysage et de la vie sauvage	M	3					
29	2	Atelier rural (avec bureaux tremplins) - pépinières d'entreprises	M	3					
30	3	Création d'un Mobipôle à Signeulx et de zone relais avec abris vélos	M	3					
31	3	Création d'un réseau de chaleur et développement des énergies alternatives	M	3					
32	3	Aménagement du cœur de village de Baranzay	M	3					
33	3	Développement de mesures et d'outils afin de préserver le cadre rural	IM	3					
34	3	Développement d'une trame verte et bleue pour le climat	IM	3					
35	3	Développement de solutions alternatives à la voiture	IM	3					
36	1	Aménagement de la salle l'Etoile à Willancourt en maison de village	M	4					
37	1	Création d'une structure d'accueil pour la petite enfance (0-3 ans)	M	4					



3. Méthode de travail



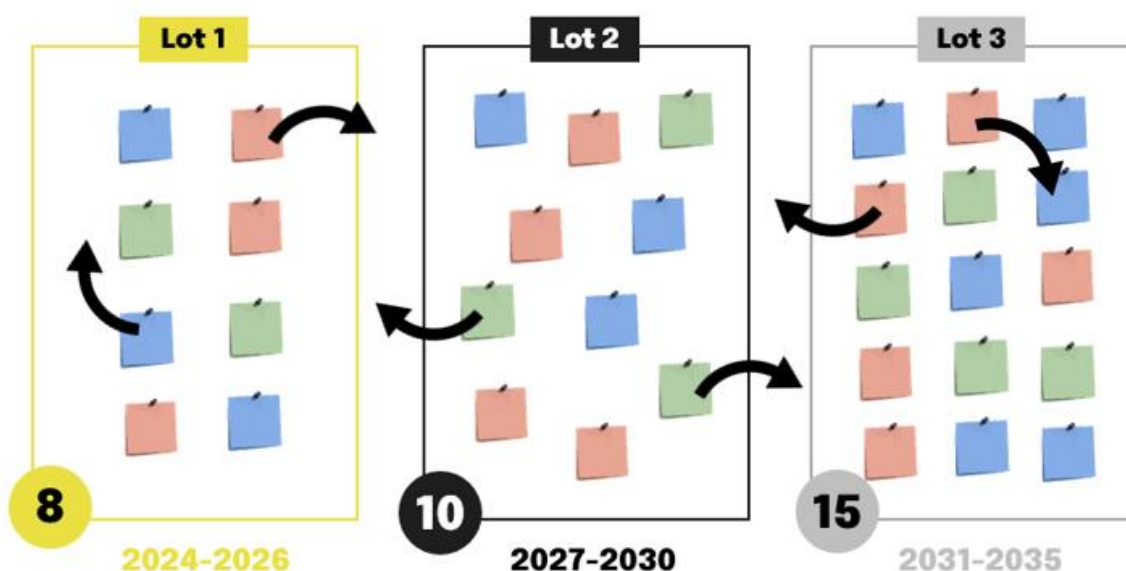
La séance de CLDR du 19/10 a abouti sur une première base de « priorisation partagée ». Cette ébauche, résultat du croisement des idées des membres de la CLDR et des résultats de la consultation numérique, est soumise aujourd’hui à une nouvelle analyse de la CLDR.

Les participants sont répartis en 5 groupes de trois personnes, et disposent :

1. De l’ébauche de mise en lots issue de la dernière séance (*voir ci-dessus*)
2. Du cahier de projet complet
3. Un rappel des critères d’analyse (*clarté, pertinence, efficacité, faisabilité, importance*)

Les groupes disposent de 20 minutes pour proposer un maximum de 3 changements

Une mise en commun est organisée sur base avec en fond de toile une présentation des lots des feuilles-projet déplaçables.



4. Résultats



Lors de la mise en commun et des discussions en plénière :

- ⇒ La fiche « Création d'un marché local » et la fiche « Soutien à la promotion des circuits-courts et des commerces de proximité » ont été regroupées
- ⇒ Les membres de la CLDR ont pris la décision d'écarter pour le moment la fiche « Aménagement de la salle l'Etoile à Willancourt en maison de village », étant donné qu'un projet de création d'une maison multiservices est déjà prévu à l'ancienne école (projet plus cohérent en terme de taille, budget, propriété, localisation, ...).
- ⇒ Les membres de CLDR ont souhaité inscrire 4 projets matériels en priorité :
 - * Création d'un espace intergénérationnel, récréatif et sportif à Mussy-la-Ville
 - * Réhabilitation de l'ancienne école de Willancourt en maison rurale multiservices
 - * Développement des voies lentes inter-villages et intercommunales
 - * Aménagements pour renforcer la sécurité routière (entrées de villages) >>> *Ce projet est remonté du lot 2 pour son caractère urgent, transversal et fédérateur.*
- ⇒ Les membres de CLDR ont également rappelé l'importance des projets en lien avec la mobilité et l'énergie au vu du contexte actuel (augmentation des prix de l'énergie, de l'essence, ...), comme :
 - * Création d'un Mobipôle à Signeulx et de zone relais avec abris vélos
 - * Création d'un réseau de chaleur et développement des énergies alternatives >>> *si un réseau de chaleur ne peut être mis en place (nécessité d'une étude préalable) à un endroit précis, il est urgent de réfléchir à l'utilisation et la mise en place de systèmes permettant l'utilisation de ressources locales disponibles (chaudières au bois alimenté par les copeaux de bois issus de l'entretien des haies communales, panneaux photovoltaïques, ...) au sein des bâtiments communaux.*
- ⇒ Autres éléments pointés :
 - * La nécessité de projet « visible » par village (càd des projets ayant des impacts sur les citoyens) plutôt en lot 1 et 2.
 - * Faire correspondre/enrichir les projets matériels et immatériels avec une temporalité cohérente >>> Certains projets immatériels pourraient éventuellement préfigurer et être lancés avant la réalisation du projet matériel correspondant.
 - * L'importance d'avoir des études préalables pour certains types de projets (mobilité, énergie)
 - * Création d'un cœur de village à Baranzey : pour l'instant, il n'y a pas de localisation. S'il n'y en a pas, le projet devra aller en lot 3.
 - * Il est important de garder la fiche « Création d'une structure d'accueil pour la petite enfance (0-3 ans) » en lot 3, car tout le monde ne bénéficie pas de place dans les crèches luxembourgeoises.
- ⇒ **En fin de séance, une version partagée provisoire (qui sera revue après les GT projets) est validée à l'unanimité.** Celle-ci comprend 35 projets.



⇒ Les membres se sont également mis d'accord sur l'organisation de 6 groupes de travail « projets » au premier semestre 2023 afin d'approfondir les projets jugés prioritaires (regroupés par village ou par thématique). Les habitants et utilisateurs seront invités à participer à ces GT également.

	AXE	INTITULÉ DU PROJET	TYPE	LOT	GT projets à programmer
1	1	Création d'un espace intergénérationnel, récréatif et sportif à Mussy-la-Ville	M	1	GT 4 - Mussy
2	1	Réhabilitation de l'ancienne école de Willancourt en maison rurale multiservices	M	1	GT 3 - Willancourt
3	3	Développement des voies lentes inter-villages et inter-communales	M	1	GT 5 - Signeulx
15	3	Aménagements pour renforcer la sécurité routière (entrées de villages)	M	1	GT 1
5	1	Améliorer la communication communale et les services en ligne	IM	1	
6	2	Valorisation du patrimoine industriel local et appui au développement du musée minier	IM	1	
9	2	Soutien à la promotion des circuits-courts et des commerces de proximité + marché local	IM	1	
10	3	Actions en faveur de l'environnement et la biodiversité	IM	1	
11	3	Développement des sentiers et chemins de promenades	IM	1	
20	1	Développer des lieux et activités de rencontres pour les jeunes (13-21 ans)	IM	1	
12	1	Création d'un espace de convivialité dans la zone de loisirs à Baranzay	M	2	
13	2	Création d'une Halle polyvalente couverte sur le site de l'ancien hangar communal	M	2	GT 2 - Musson
14	3	Création d'un espace de convivialité naturel au cœur du village de Willancourt	M	2	GT 3 - Willancourt
16	3	Poursuite de l'aménagement du cœur de village de Mussy-la-Ville	M	2	GT 4 - Mussy
30	3	Création d'un Mobipôle à Signeulx et de zone relais avec abris vélos	M	2	GT 5 - Signeulx
31	3	Création d'un réseau de chaleur et développement des énergies alternatives	M	2	
32	3	Aménagement du cœur de village de Baranzay	M	2	GT 6 - Baranzay ?
4	1	Développement de la vie associative et des festivités locales	IM	2	
19	1	Développement d'initiatives citoyennes pour l'entraide et la solidarité	IM	2	
21	1	Développer la politique de commune en santé	IM	2	
22	1	Création d'un soutien scolaire	IM	2	
23	1	Développement d'activités culturelles sur le territoire de la commune	IM	2	
24	2	Opération de mise en valeur du patrimoine local (identification, préservation et transmission)	IM	2	
34	3	Développement d'une trame verte et bleue pour le climat	IM	2	
35	3	Développement de solutions alternatives à la voiture	IM	2	
17	3	Aménagement du cœur de village de Musson	M	3	GT 2 - Musson
18	3	Création d'une voie lente à Signeulx - aménagement du cœur de village (traversée)	M	3	GT 5 - Signeulx ?
26	1	Création de logements intergénérationnels modulables	M	3	
28	2	Création de points de parcours d'observation du paysage et de la vie sauvage	M	3	
29	2	Atelier rural (avec bureaux tremplins) - pépinières d'entreprises	M	3	
37	1	Création d'une structure d'accueil pour la petite enfance (0-3 ans)	M	3	
7	2	Action commune pour le développement de l'attractivité et la promotion touristique du territoire	IM	3	
25	2	Création d'un espace de restauration éphémère	IM	3	
27	1	Création d'un centre d'accueil de jour pour les aînés	IM	3	
33	3	Développement de mesures et d'outils afin de préserver le cadre rural	IM	3	

plus d'infos sur

www.musson2035.info



Pour la Fondation Rurale de Wallonie
Clémentine DESCAMPS | Nicolas LECUIVRE
Agents de développement

ANNEXE



LISTE DE PRÉSENCE 24/11/2022**Participants (15)**

	Nom	Prénom	Village
M.	ARNOULD	François	Musson
M.	BERTHOLET	Alain	Musson
M.	BIGOT	François	Mussy-la-Ville
M.	CAILTEUX	Jean-Jacques	Willancourt
Mme	GERARD	Muriel	Baranzy
Mme	GOEURY	Anne-Marie	Musson
M.	GUEBELS	Daniel	Musson
Mme	GUILLAUME	Sylvie	Signeulx
M.	HAUSMAN	Geoffrey	Baranzy
Mme	LEWYLLIE	Valérie	Musson
Mme	MAQUA	Caroline	Willancourt
M.	MAQUET	Jacques	Baranzy
Mme	RENAUT	Jenny	Baranzy
M.	TREBOSSON	Bernard	Mussy-la-Ville
M.	VAN DE WOESTYNE	Georges	Mussy-la-Ville

Excusés (14)

	Nom	Prénom	Village
Mme	BERTRAND	Corinne	Baranzy
Mme	BETSGEN	Christophe	Mussy-la-Ville
Mme	DEOM	Vanessa	Gennevaux
Mme	GERAERTS	Laura	Signeulx
M.	HENRION	Marc	Musson
M.	HILGER	Gregory	Willancourt
M.	LAMBERT	Claude	Musson
M.	JACQUEMIN	Daniel	Signeulx
M.	NOBEN	Rudolf	Musson
Mme	PISSEL	Nathalie	Baranzy
M.	ROSSIGNON	Jean-Paul	Musson



M.	THERER	Vincent	Mussy-la-Ville
Mme	VITULANO	Maria	Musson
M.	WEBER	André	Signeulx

Invités (4)


	Nom	Prénom	Organisme
Mme	DESCAMPS	Clémentine	FRW
Mme	GENATZY	Mary	Bureau Impact
M.	LECUIVRE	Nicolas	FRW
M.	UGHI	Carlo	Commune de Musson





Séance de la CLDR

Mercredi 08.02.23, maison de village de Signeulx



Participants (19) :

Membres de la CLDR

17 personnes (Voir liste en pièce jointe)

Dont, pour le Collège de Musson : Daniel GUEBELS (Echevin DR), Sylvie GUILLAUME (Bourgmestre), Anne-Marie GOEURY (présidente CPAS)

Invités

FRW : Clémentine DESCAMPS et Nicolas LECUIVRE (Agents de développement)

INTRODUCTION

La réunion de CLDR de ce jour porte sur l'approbation du rapport annuel 2022 de l'Opération de développement rural de Musson. Cette réunion sera suivie du premier GT projets portant sur « l'Aménagement des entrées de villages » pour lequel les membres de la CCATM et les habitants de Gennevaux ont été invités à participer également.

Approbation compte-rendu de la séance précédente

Le PV de la réunion du 24/11/2022 portant sur la pré-priorisation est approuvé sans remarque par la CLDR.

RAPPORT ANNUEL 2022

- ⇒ Il s'agit d'une obligation pour les Communes.
- ⇒ Il doit être approuvé par le Conseil Communal avant le 31/03.
- ⇒ Il porte uniquement sur l'ancien PCDR (2008-2018), celui-ci étant le seul faisant actuellement l'objet de versement de subventions.

Ses objectifs :

- ⇒ Évaluer la dynamique communale concernant le DR
- ⇒ Vérifier la bonne gestion des subventions
- ⇒ Un élément d'appréciation pour l'octroi des futures conventions

Le Rapport annuel comporte **5 parties** :

1. La **situation générale** de l'opération
2. **L'avancement physique et financier** des projets en convention
3. Le **rapport comptable des projets terminés** subventionnés (pendant 10 ans)
4. Le **bilan de la CLDR**
5. La **programmation à 3 ans** des demandes de convention (pas d'actualité puisque le nouveau PCDR est encore en élaboration).

Pour rappel, 4 projets conventionnés sont déjà finalisés et opérationnels :

1. **Aménagement de la place Abbé Vital Alexandre à Mussy-la-Ville** (2010)
2. Signeulx : construction d'une **maison de village** (2011)
3. Création de **chemins de liaison** entre les villages de la commune, avec une cohérence transcommunale et transfrontalière (tronçon 1 : Signeulx – Baranzy) (2011 – 2014)
4. Création de **maisonnettes pour personnes âgées** à Musson (2013)

Au niveau du **suivi des projets conventionnés en développement rural**, deux projets sont encore en cours :



Création de 2 logements tremplins (2017)

Le projet consiste en la création de deux logements à destination des jeunes ménages au sein d'une maison (la maison Roskam) située dans la rue principale de Musson, acquise par la commune en 2013. La maison accueille au rez-de-chaussée un logement financé en fonds propres et destiné à l'hébergement du prêtre de la paroisse. Sur les deux étages supérieurs, sont réalisés les deux logements tremplins financés en DR. Une surface sera aménagée à l'arrière pour des jardins destinés aux locataires. 21 panneaux solaires seront disposés sur le toit qui est très bien orienté.

L'auteur de projet, M. Fagny, a été désigné en juin 2016 et la convention signée en août 2017. L'avant-projet a été approuvé par le Ministre en octobre 2017 et le projet en mars 2021.

Actualités 2022 :

- * 31/01/2022 : Approbation de l'attribution du marché par la Ministre
- * 09/03/2022 : Début des travaux

Question : combien de chambres comportent les logements tremplins ?

⇒ Les 2 logements comportent chacun deux chambres. Le logement au premier étage comporte une terrasse. Le second logement tremplin, plus petit, est réalisé dans les combles du bâtiment.





Création d'une maison rurale multiservices à Musson (2018)

Le projet de création d'une maison rurale vise à doter le village de Musson d'une salle de village polyvalente, ainsi que de locaux associatifs et culturels. Le projet a débuté en 2015 avec la désignation d'un premier auteur de projet pour une localisation dans l'ancien atelier communal à Musson.

En 2020, suite à l'opportunité de reprise de la salle de l'Union par la Commune, une demande d'avenant à la convention pour un changement de localisation avait été introduit auprès de la Ministre. Dans ce cadre, un nouvel auteur a été désigné en juin 2021 (Alinéa ter).

Actualités 2022 :

- * 24/11/2022 : Approbation de l'avenant à la convention par la Ministre
- * 28/11/2022 : Approbation de l'avant-projet par la Ministre

Le rapport annuel reprend également une série d'**initiatives nouvelles** concourant aux objectifs du PCDR (2009-2019). Ces projets constituent en partie le lot 0 du prochain PCDR.

On peut citer, notamment :

- * La dynamique POLLEC en cours, avec l'installation de nouvelles chaudières et le développement de primes communales énergie (audit gratuit)
- * Le projet de création d'un centre médical
- * Les actions de distribution d'arbres dans le cadre de l'appel à projets « BiodiverCité »
- * Le projet d'aménagement du cœur de village de Musson (phase 1) sélectionné dans le cadre de l'Appel à projets « cœur de village » 2022 du Ministre Collignon
- * La mise sur pied de l'asbl intercommunale « Autostop solidaire en sud Luxembourg »

Question : qu'est-ce que POLLEC ?

⇒ Depuis 2012, le programme POLLEC (POLitique Locale Energie Climat) mené par Energie Commune à l'initiative et avec le soutien du Gouvernement wallon permet aux communes wallonnes de bénéficier d'un soutien financier et méthodologique pour l'élaboration et la concrétisation de Plans d'Actions en faveur de l'Energie Durable et du Climat (PAEDC) dans le cadre de leur adhésion à la Convention des Maires.

Bilan de la CLDR

La CLDR actuelle a été mise en place en mars 2022 dans le cadre de la l'élaboration du second PCDR. Elle comporte 36 membres (30 citoyens et 6 élus). On constate qu'au fur et à mesure des réunions de CLDR, la participation s'essouffle.



La nouvelle CLDR s'est réunie 6 fois en 2022, dans le cadre de la nouvelle ODR.

Date	Ordre du jour	Nbre
16/03/22	Mise en place de la nouvelle CLDR. Présentations – ROI – programme de travail	30
29/03/22	Dynamiques villageoises. Travail des membres sur les constats par village	28
10/05/22	Diagnostic partagé. Analyse du document par méthode arpentage	27
29/09/22	Stratégie de développement. Bilan GT/plateforme numérique – esquisse objectifs	21
19/10/22	Cahier de projets. Clarification et analyse des pistes – propositions de priorisation via critères d'analyse.	24
24/11/22	Priorisation des pistes. Travail de pré-priorisation en lot sur base d'un premier jet.	18

À noter, le règlement d'ordre intérieur de la CLDR (basé sur le modèle régional), impose l'obligation d'un quorum de participation de 50 %, hors quart communal lors d'une décision. S'il n'est pas atteint, il y a report de la réunion dans les 15 jours (cette fois-ci sans quorum) pour valider une décision.

Le ROI prévoit également :

- ⇒ La démissions des membres (hors quart communal) lors du rapport annuel de la CLDR en mars
- ⇒ L'envoi d'un courrier si 3 absences (excusés ou non) consécutives
- ⇒ La démission « d'office » si absent ou excusé sans motif valable à plus de 75% des réunions sur deux années consécutives.

Ces règles seront mises d'application dès la fin de l'élaboration et la composition de la CLDR sera revue à ce moment- là (mars 2024).

Question : un appel à candidature sera-t-il relancé ?

- ⇒ *C'est possible. En fonction du nombre et du profil des membres démissionnaires, si la réserve de candidats n'est pas suffisante ou ne permet pas d'assurer la représentativité de la population, un nouvel appel pourrait être lancé. Une autre possibilité pourrait également être de diminuer le nombre de membre de CLDR, le quart communal étant nettement inférieur à ¼.*

→ Le rapport annuel DR 2022 est approuvé par la CLDR.

Le document finalisé et approuvé par le conseil communal sera disponible prochainement sur le site web de l'ODR : www.musson2035.info.



Pour la Fondation Rurale de Wallonie
Clémentine DESCAMPS | Nicolas LECUIVRE
Agents de développement



ANNEXE

LISTE DE PRÉSENCE 08/02/2023

Participants (17)

	Nom	Prénom	Village
M.	ARNOULD	François	Musson
M.	BIGOT	François	Mussy-la-Ville
M.	CAILTEUX	Jean-Jacques	Willancourt
Mme	GERAERTS	Laura	Signeulx
Mme	GERARD	Muriel	Baranzy
Mme	GOEURY	Anne-Marie	Musson
M.	GUEBELS	Daniel	Musson
Mme	GUILLAUME	Sylvie	Signeulx
M.	HENRION	Marc	Musson
Mme	LEWYLLIE	Valérie	Musson
Mme	MAQUA	Caroline	Willancourt
M.	NOBEN	Rudolf	Musson
Mme	RENAUT	Jenny	Baranzy
M.	ROSSIGNON	Jean-Paul	Musson
M.	THERER	Vincent	Mussy-la-Ville
M.	VAN DE WOESTYNE	Georges	Mussy-la-Ville
M.	WEBER	André	Signeulx

Excusés (8)

	Nom	Prénom	Village
M.	BERTHOLET	Alain	Musson
Mme	BERTRAND	Corinne	Baranzy
Mme	DEOM	Vanessa	Gennevaux
M.	HILGER	Gregory	Willancourt
M.	HAUSMAN	Geoffrey	Baranzy
M.	JACQUEMIN	Daniel	Signeulx
Mme	PISSEL	Nathalie	Baranzy
Mme	VITULANO	Maria	Musson





Séance de la CLDR

Jeudi 22.06.23, maison de village de Signeulx



Participants (19) :

Membres de la CLDR

13 personnes (Voir liste en pièce jointe)

Dont, pour le Collège de Musson : Daniel GUEBELS (Echevin DR) et Anne-Marie GOEURY (présidente CPAS)

Invités

Commune : Carlo UGHI (Agent relais)

Impact : Delphine FRESING et Antoine MICHA (Auteurs de programme)

FRW : Clémentine DESCAMPS, Nicolas LECUIVRE et Eléonore GERARD (Agents de développement)

INTRODUCTION

La réunion de CLDR de ce jour porte sur la présentation des premières esquisses des projets prioritaires du PCDR. Ces esquisses seront présentées par le bureau d'études IMPACT, auteur du PCDR, elles seront suivies de discussions en plénière et en sous-groupes afin que les membres de la CLDR puissent donner leur avis sur les projets présentés.

Ordre du jour :

- 1) Retour sur les GT projets
- 2) Présentation des premières esquisses des projets prioritaires du PCDR
Temps 1 : en plénière
Aménagements des entrées de villages
Voie lente « Mussy-la-Ville – Baranzey »
- 3) Temps 2 : en sous-groupes
Espace intergénérationnel, récréatif et sportif à Mussy-la-Ville
Ancienne école de Willancourt
Espace de convivialité naturel à Willancourt
- 4) Divers

Approbation compte-rendu de la séance précédente

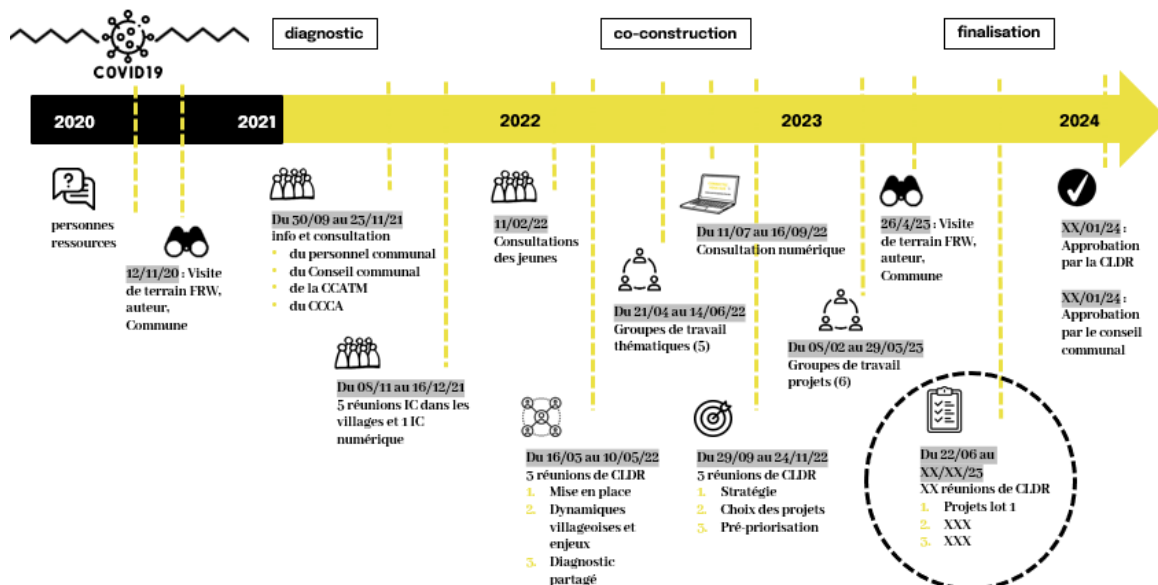
Le PV de la réunion du 08/02/2023 portant sur le rapport annuel est approuvé sans remarque.

AVANCÉES DE L'ÉLABORATION DU PCDR

La FRW rappelle les objectifs de la CLDR pour 2022/2023 et fait le point sur la situation actuelle.

À venir : relecture des fiches-projets et finalisation du PCDR : de septembre à décembre 2023

L'élaboration du PCDR termine sa phase de co-construction et arrive dans la phase de finalisation.



RETOUR SUR LES GT PROJETS – 2023

Les GT projets se sont déroulés en février et mars 2023, ils étaient au nombre de 6. Les différents projets évoqués étaient les suivants :

- Aménagement des entrées de village
- Cœur de village de Musson
- Cœur de village de Baranzy
- Convivialité à Willancourt
- Convivialité & sécurité à Mussy
- Mobilité et voies lentes

L'objectif de ces réunions était d'approfondir les projets prioritaires et/ou trop flous. Ils ont permis à l'auteur de travailler sur les premières fiches projets matériels du PCDR qui ont été présentées à la réunion de ce 22/06. Les fiches projets des projets immatériels et lot 2 et 3 seront présentées fin septembre à la CLDR. Tous les comptes-rendus de ces GT sont disponibles sur le site internet de l'ODR : <https://www.musson2035.info/>

Analyse de la participation

Participation générale :

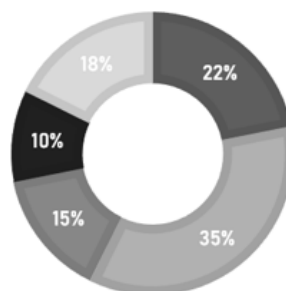
- GT1 (entrées de village) : 31 participants / CLDR : 17 / 22 hommes – 9 femmes
- GT2 (cœur de Musson) : 16 participants / CLDR : 7 / 9 hommes – 7 femmes
- GT3 (Cœur de Baranzy) : 16 participants / CLDR : 8 / 8 hommes - 8 femmes
- GT4 (Willancourt) : 18 participants / CLDR : 5/ 10 hommes – 8 femmes
- GT5 (Mussy-la-Ville) : 36 participants / CLDR : 6 / 19 hommes - 17 femmes
- GT6 (Mobilité-Signeulx) : 19 participants / CLDR : 11 / 13 hommes – 6 femmes



GT projets

RÉSULTATS

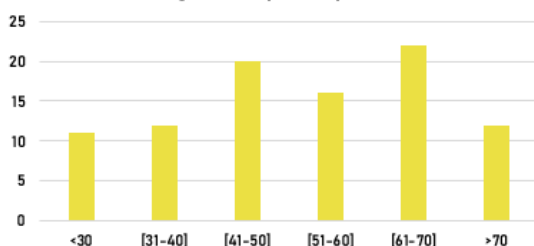
Participants par village				
MUSSON	21	22%	1863	1%
MUSSY-LA-VILLE	34	35%	1181	3%
BARANZY	14	15%	733	2%
SIGNEULX	10	10%	551	2%
WILLANCOURT - GENNEVAUX	17	18%	329	5%
total	96		4657	



96

H	F
58	38
60%	40%

Âges des participants



MEMBRES CLDR

21 / 36
22 % des participants
58 % CLDR

Les participants sont nés entre 1939 et 2007 et ont donc entre 16 et 84 ans.
La moyenne d'âge est de 52 ans.

- ⇒ Au niveau du pourcentage hommes-femmes, on constate une inversion de la tendance observée lors de la consultation numérique.
- ⇒ Suite aux GT projets, les projets évoluent. La pré-priorisation a donc été adaptée en conséquence :

35 >>> 37

Adaptations

PCDR Musson : pré-priorisation											
Lot 1		AXE	INTITULÉ DU PROJET	TYPE	LOT	GT PROJETS	OBJECTIFS STRATÉGIQUES				
							1.	2.	3.	4.	5.
1	1	1	Création d'un espace intergénérationnel, récréatif et sportif à Mussy-la-Ville	M	1	5					
			Création d'un bâtiment multiservices ?								
2	1	1	Réhabilitation de l'ancienne école de Willancourt en maison rurale multiservices	M	1	4					
3	1	1	Développement des voies lentes inter-villages et inter-communales (quel tronçon LOT 17)	M	1	6					
4	3	3	Aménagements pour renforcer la sécurité routière (entrées de villages)	M	1	1					
5	1	1	Améliorer la communication communale et les services en ligne	IM	1						
6	2	2	Valorisation du patrimoine industriel local et appui au développement du musée minier	IM	1						
7	2	2	Soutien à la promotion des circuits-courts et des commerces de proximité + marché local	IM	1						
8	3	3	Actions en faveur de l'environnement et la biodiversité	IM	1						
9	3	3	Développement des sentiers et chemins de promenades	IM	1						
10	1	1	Développer des lieux et activités de rencontres pour les jeunes (13-21 ans)	IM	1						
Lot 2		1	Création d'un espace de convivialité dans la zone de loisirs à Baranzy	M	2	3					
		2	Création d'une Halle polyvalente couverte sur le site de l'ancien hangar communal	M	2	2					
		3	Création d'un espace de convivialité naturel au cœur du village de Willancourt	M	2	4					
13	3	3	Poursuite de l'aménagement du cœur de village de Mussy-la-Ville	M	2	5					
15	3	3	Création d'un Mobipôle à Signeux et de zone relais avec abris vélos	M	2	6					
16	3	3	Création d'un réseau de chaleur et développement des énergies alternatives	M	2						
17	3	3	Aménagement du cœur de village de Baranzy	M	2	3					
18	1	1	Développement de la vie associative et des festivités locales	IM	2						
19	1	1	Développement d'initiatives citoyennes pour l'entraide et la solidarité	IM	2						
20	1	1	Développer la politique de commune en santé	IM	2						
21	1	1	Création d'un soutien scolaire	IM	2						
22	1	1	Développement d'activités culturelles sur le territoire de la commune	IM	2						
23	2	2	Opération de mise en valeur du patrimoine local (identification, préservation et transmission)	IM	2						
24	3	3	Développement d'une trame verte et bleue pour le climat	IM	2						
25	3	3	Développement de solutions alternatives à la voiture	IM	2						
Lot 3		3	Aménagement du cœur de village de Musson	M	3	2					
		3	Création d'une voie lente à Signeux - aménagement du cœur de village (traversée)	M	3	6					
		1	Création de logements intergénérationnels modulaires	M	3						
29	2	2	Création de points de parcours d'observation du paysage et de la vie sauvage	M	3						
30	2	2	Atelier rural (avec bureaux tremplins) - pépinières d'entreprises	M	3						
31	1	1	Création d'une structure d'accueil pour la petite enfance (0-3 ans)	M	3						
32	2	2	Action commune pour le développement de l'attractivité et la promotion touristique du territoire	IM	3						
33	2	2	Création d'un espace de restauration éphémère	IM	3						
34	1	1	Création d'un centre d'accueil de jour pour les aînés	IM	3						
35	3	3	Développement de mesures et d'outils afin de préserver le cadre rural	IM	3						



- ⇒ Lors du dernier GT projet « Mobilité et voies lentes », deux tronçons de voies lentes ont été identifiés comme prioritaires, avec chacun différentes alternatives (A ou B) :



1

Tronçon 1

Liaison Baranzy-Musson (A ou B)



Liaison Mussy-la-Ville Baranzy (A ou B) + Signeux ?



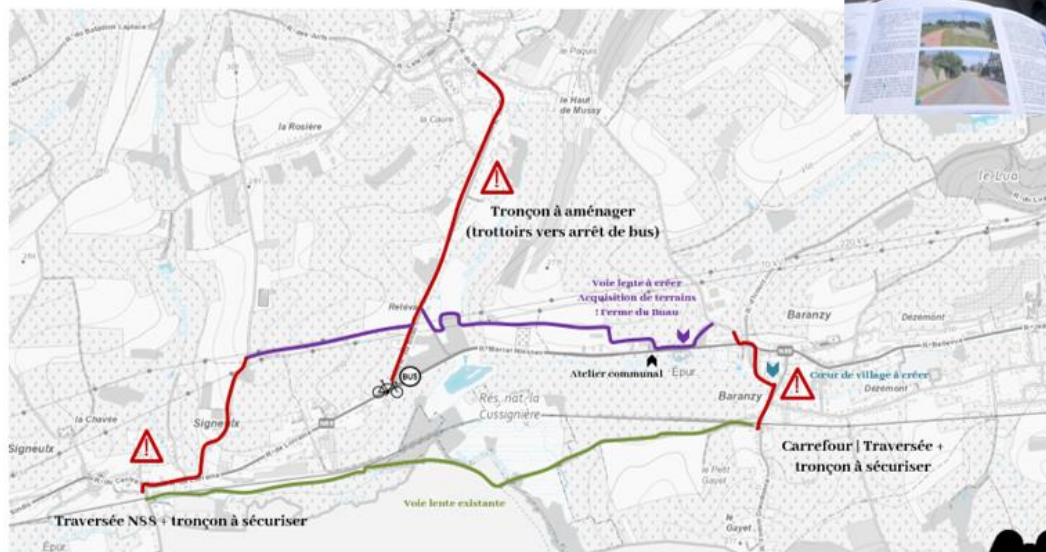
2

- ⇒ Le tronçon Baranzy-Musson étant déjà bien avancé et prêt pour un éventuel futur appel PIWACI, la Commune souhaite mettre la priorité sur le développement de la liaison Mussy-la-Ville – Baranzy avec éventuellement un développement futur vers Signeux qui permettrait de développer une boucle cyclo piétonne sur le territoire.
- ⇒ Une visite de terrain a été organisée pour identifier l'itinéraire le plus adéquat. Ce sont ces résultats qui seront présentés ce soir à la CLDR comme « tronçon 1 ».

Liaison Mussy-la-Ville-Baranzy (2B)

Réflexion sur la possibilité de réaliser une boucle Signeux - Mussy - Baranzy

En utilisant la voie lente existante



En vert – voie lente existante (PCDR 2009-2019)

En mauve – voie lente à créer

En rouge – tronçons et traversées à aménager



Rural

MUSSON 2035



PRÉSENTATION DES PROJETS PRIORITAIRES

Méthodologie

Pour les projets de mobilité (entrées de village et voies lentes)

Présentation par le bureau Impact suivie d'échanges en plénière


Pour les projets d'infrastructures et espaces de convivialité (maison de village Willancourt, espaces récréatifs Willancourt et Mussy)

Présentation par le bureau Impact suivie d'un travail en sous-groupes

La Méthode de travail utilisée pour le travail en sous-groupe est la **méthode arc-en-ciel** : chaque participant s'est vu remettre une carte de couleur. En fonction de la couleur de sa carte, chacun rejoint une table de travail. Chaque table est équipée de plans, illustrations et d'un tableau géant à compléter.

Ce tableau reprend les questions suivantes :

- L'esquisse répond-elle aux besoins, à la demande ? Voyez-vous des points d'amélioration ou d'attention ?
- Comment améliorer le projet en termes de développement durable (piliers social, environnemental et économique)
- Qu'aurait-on oublié ?



Après 10 minutes, les groupes changent de table et viennent enrichir le travail des autres groupes sur les différents projets. A la fin du travail en sous-groupes, les tableaux sont affichés et les agents de développement de la FRW présentent leur contenu et animent un échange.



Au préalable, la FRW rappelle que les esquisses présentées sont des illustrations :

- Un auteur différent pourra réaliser le projet
- Permet de vérifier faisabilité

Lors de la mise en œuvre, la consultation de la CLDR et des utilisateurs aura lieu pour affiner le projet.



Contenu des projets et résultats des discussions :

Aménagement des entrées de village

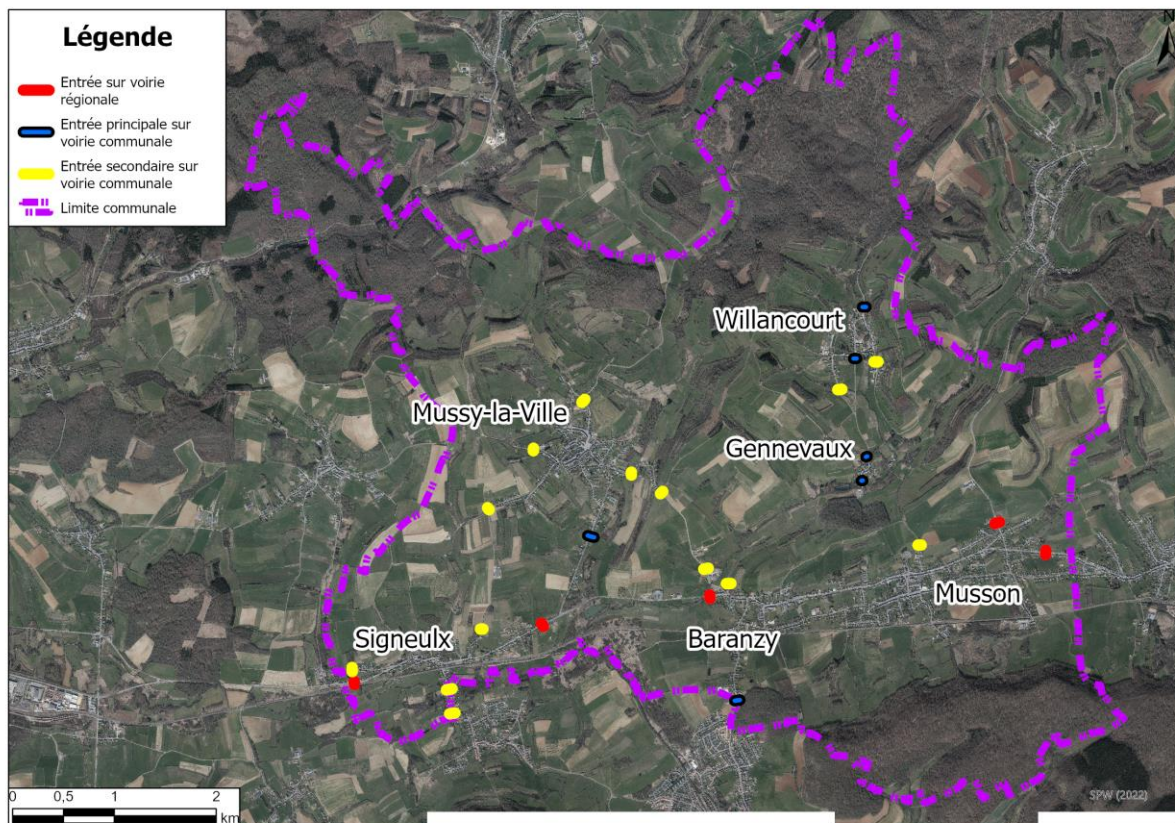
Le bureau Impact présente une synthèse du travail citoyen mené pour la définition de ce projet et les orientations qu'ils préconisent en cette matière

⇒ Principes généraux :

- * Le projet consiste à aménager et sécuriser les entrées de villages de l'entité. Ces aménagements pourront se traduire sous diverses formes telles que des interventions au niveau de la voirie et de ses abords, plantations, signalétiques, etc.
- * **2 objectifs principaux poursuivis** : amélioration de la sécurité routière et renforcement de l'identité communale.

⇒ 3 niveaux d'intervention définis :

- * Niveau 1 – voiries régionales.
- * Niveau 2 – voiries communales principales.
- * Niveau 3 – voiries communales secondaires.



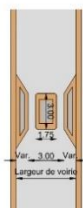
Objectif 1

Amélioration de la sécurité routière

- ⇒ Différentes possibilités d'aménagements – A préciser au cas par cas lors des phases de réalisation (étude spécifique préalable).
- ⇒ Concernant le niveau 1 de voirie, toute intervention même minime est soumise à l'accord préalable du gestionnaire (SPW).

Exemples d'aménagements présentés :

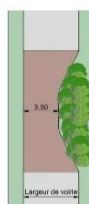
Coussin Berlinois



Exemple: village de "Gribomont" (Herbeumont)



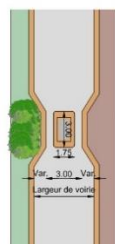
Rétrécissement unilatéral Passage $\geq 3.50m$



Exemple: village de Tournay (Neufchâteau)



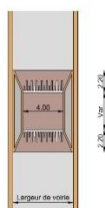
Coussin Berlinois



Exemple: village de "Les Fossés" (Léglise)



Rétrécissement avec plateau surélevé



Exemple: village de "Les Fossés" (Léglise)



Dévoisement double (chicanes)

Passage $< 3.50m$

$d \leq 1.00m$



Exemple: rue d'Orgé à Bertrix (Bertrix)




Dévoisement double (chicanes)

Passage $\geq 3.50m$

$d > 1.00m$



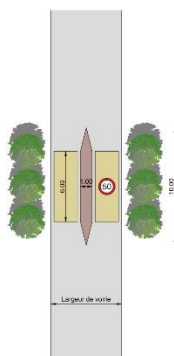
Dévoisement unilatéral avec îlot central planté



Exemple: village de Pettivoir (Neufchâteau)



Îlot central sans dévoiement



Exemple: village de Rienne



Objectif 2 Renforcement de l'identité communale

Niveau 1 – voiries régionales :

- * Panneau de bienvenue (entité et village concerné)
- * Carte globale de l'entité localisant les éléments d'intérêts (commerces, curiosités, etc.)
- * Panneau d'information globale sur l'entité et le village concerné
- * Placement d'un élément fédérateur (borne identitaire, sculpture, patrimoine ...)

Niveau 2 – voiries communales principales :

- * Panneau de bienvenue (entité et village concerné)
- * Carte globale de l'entité localisant les éléments d'intérêts (commerces, curiosités, etc.)
- * Panneau d'information globale sur l'entité et le village concerné
- * Placement d'un élément fédérateur (borne identitaire, sculpture, patrimoine ...)

Niveau 3 – voiries communales secondaires :

- * Panneau de bienvenue (entité et village concerné)

	NIVEAU 1	NIVEAU 2	NIVEAU 3	
Musson	3	0	1	4
Gennevaux	0	2	0	2
Mussy-la-Ville	0	2	4	6
Baranzy	1	1	2	4
Willancourt	0	2	2	4
Signeulx	2	0	3	5
Total	6	7	12	25

Une Etude spécifique (associant la CLDR et les habitants) sera réalisée pour déterminer :

- * Un élément identitaire propre pour chaque village :
- * Un élément fédérateur pour l'ensemble de l'entité :
Base commune en pierres jaunes / acier reprenant le blason communal et une distinction par village
- * Une charte d'aménagement pour les portes d'entrées afin d'assurer une cohérence dans leur traitement.
- * Une charte graphique pour les panneaux et les éléments du mobilier à appliquer dans l'ensemble de l'entité.

Estimation financière :

⇒ Budget moyen de l'ordre de 50.000 € HTVA par entrée de village à affiner lors de la réalisation des études préalables spécifiques.

⇒ Estimation globale :

- * Honoraires (étude préalable) : 25.000 €.
 - * Aménagement des entrées de village (au nombre de 24) : 1.200.000 €.
- Total HTVA : 1.225.000 €
TVA (21%) : 257.250 €
TOTAL TTC : 1.482.250 €

Subvention Développement Rural :

Catégorie 5 – Autres espaces publics – 60 % - Plafond de subvention de 300.000 €

Réactions de la CLDR

Nécessité de recentrer le projet :

- ⇒ Il s'agit d'un projet du lot 1, qui devra être réalisé dans les 3 premières années, celui-ci doit donc être très précis.
- ⇒ Tout ne pourra ou ne doit pas être fait. Il est important de bien identifier les éléments à réellement travailler en cohérence avec les aménagements déjà existants et les budgets DR disponibles (budget max. de 500. 000 euros). Le travail réalisé en groupe de travail met en évidence certains aménagement d'ores et déjà existants (exemple de la rue Firmin Dieudonné où deux plateaux sont déjà existants ou de la rue Lavaux qui va être refaite fin 2024) >>> *Il est essentiel de repartir des éléments déjà travaillés et repris dans le compte-rendu du GT !*
- ⇒ Pour bénéficier de subside, le volet convivialité – identité sera prédominant, car le DR ne finance pas les aménagements de voiries de types habituels. Cependant la sécurité est un objectif important et fortement plébiscité.
- ⇒ Il est décidé de mettre le focus sur les entrées de niveaux 2, sachant que sur les 7 entrées concernées, 3 disposent d'ores et déjà des aménagements nécessaires.
- ⇒ À noter qu'une borne identitaire coûte environ 12.500 euros. Pour les entrées de niveau 3, la CLDR souhaiterait qu'un élément visuel (moins cher et plus facilement personnalisable) soit également prévu.

Exemple de Libramont (entrée niveau 1 et 2) et de Rossignol (niveau 3) :



Volonté d'avoir des éléments plus précis, un peu à l'instar des fiches PCM, au moins un exemple d'une entrée / quelques portes prioritaires repris dans la fiche.

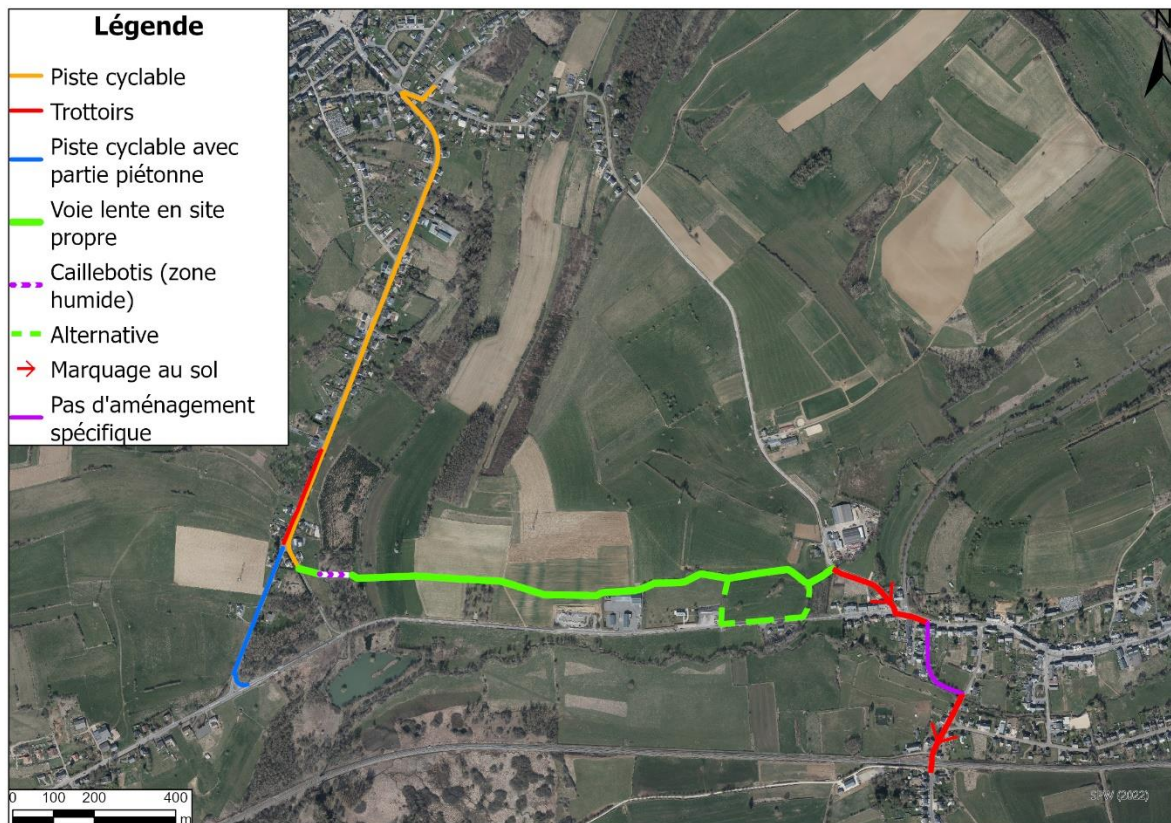
Si possible, il serait intéressant d'intégrer des visuels pour les aspects identitaires :

- ⇒ Impact retravaille la fiche, mais ne pourra pas développer les aspects graphiques dans le cadre d'une fiche projet.
- ⇒ Il est conseillé, pour limiter les coûts, de s'en tenir à une illustration par village



Développement des voies lentes inter-villages et inter-communales : tronçon 1 « Mussy-la-Ville – Baranzy ».

Le bureau Impact présente le tracé déterminé suite à une réunion technique (26/04/2023) du tronçon prioritaire « Baranzy - Mussy-la-Ville » :



⇒ Rue du Buau à Mussy-la-Ville :

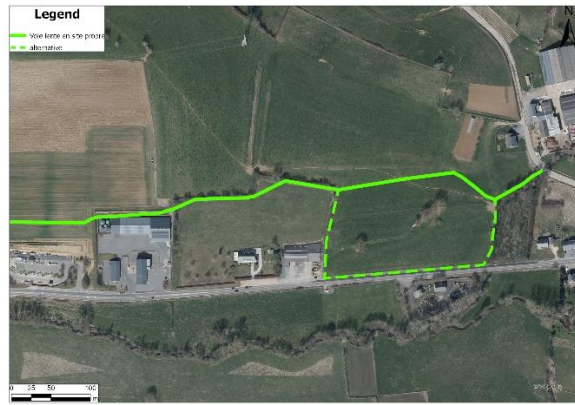
- * Prolongement du trottoir existant (côté droit en descendant vers le N88).
- * Piste cyclable bidirectionnelle (largeur utile de 2 à 2,5 m).
 - Nécessite ponctuellement un rétrécissement de la voirie.

⇒ Rue du Buau à Mussy-la-Ville vers arrêt de bus :

- * Piste cyclable avec partie piétonne (côté droit en descendant vers le N88) avec une largeur utile de 3,2 à 4 m.
 - Nécessite un rétrécissement de la voirie / dévoiement.
 - Phase 2 potentielle : création d'une connexion vers Signeulx.

⇒ Rue du Buau à Mussy-la-Ville vers chemin de Mussy à Baranzy :

- * Voie lente en site propre.
- * Emprise de 4 m et largeur utile de 2,5 m.
- * Revêtement en bi-bande béton.
- * Passage sur caillebotis dans la partie plus humide.
- * Nécessite l'acquisition de parcelles privées (accord à négocier). Tracé tentant de découper le moins possible les parcelles (ou blocs de parcelles) et tenant également compte de la situation juridique (plan de secteur par exemple).



⇒ Chemin de Mussy à Baranzy vers la voie lente existante :

- * Marquage au sol le long du chemin de Mussy.
- * Marquage au sol et sécurisation de la traversée de la N88.
- * Pas d'aménagement spécifique à prévoir le long de la rue Rouge Fontaine.
- * Marquage au sol le long de la Firmin Dieudonné.

Estimation financière :

- * Coût d'acquisition des parcelles privées à intégrer (à déterminer par le comité d'acquisition)
 - * Rue du Buau à Mussy-la-Ville : 606.900 €
 - * Rue du Buau à Mussy-la-Ville vers arrêt de bus : 238.800 €
 - * Rue du Buau à Mussy-la-Ville vers chemin de Mussy à Baranzy : 539.200 €
 - * Chemin de Mussy à Baranzy vers la voie lente existante : 46.735 €
 - * Frais et honoraires : 85.898 €
- Total HTVA : 1.517.533 €
TVA (21%) : 318.682 €
TOTAL TTC : 1.836.215 €

Réactions de la CLDR

La Commune ne souhaite pas privilégier le bi-bande béton.

- ⇒ Par souci de praticabilité (fréquentation dans les deux sens) et d'entretien, ainsi que dans une volonté de continuité avec les premiers aménagements réalisés (ex : tracé Signeulx-Baranzy), la Commune souhaite réaliser une bande simple de 3 m en béton.
- ⇒ Un membre de la CLDR évoque la possibilité de ne pas bétonner dans un souci de respect de l'environnement. Cette option devra être étudiée, et répondre également aux exigences de praticabilité et d'entretien.

Les agriculteurs sont un maillon essentiel dans ce projet.

- ⇒ Un accord est à trouver avec plusieurs propriétaires, qui ne seront pas intéressés par ce type de coupure (car ils y placent du bétail). Le cas échéant, ils devront en tous cas pouvoir traverser le chemin.
- ⇒ Il est demandé par un agriculteur s'il serait envisageable de pouvoir circuler en tracteur sur le chemin. Cela a priori n'est pas prévu. Et devra faire l'objet de discussions ultérieures.

Si on considère les acquisitions en plus, on constate que nous sommes face à un énorme projet ! Un phasage pourrait-il être envisagé ? Un complément de subside ? Par exemple, rentrer la partie « rue du Buau » dans un projet PIMACI.



Création d'un espace intergénérationnel, récréatif et sportif à Mussy

Le bureau Impact présente une esquisse ainsi que diverses références paysagères (illustrations pour les revêtements proposés, les ambiances, les équipements et les végétaux)



Estimation financière :

- * Travaux et aménagements : 664.599 €.
 - * Honoraires et frais : 59.813,91 €.
- Total HTVA : 724.412,91 €
TVA (21%) : 152.126,71 €
TOTAL TTC : 876.539,62 €

Réactions de la CLDR

On retrouve dans les propositions les diverses demandes exprimées. La zone naturelle boisée peut rester dans le périmètre pour apporter un parcours en zone ombragée dans le projet.
Au niveau équipement, l'abri à pique-nique devra être analysé. Au départ, il était prévu une structure de type kiosque.

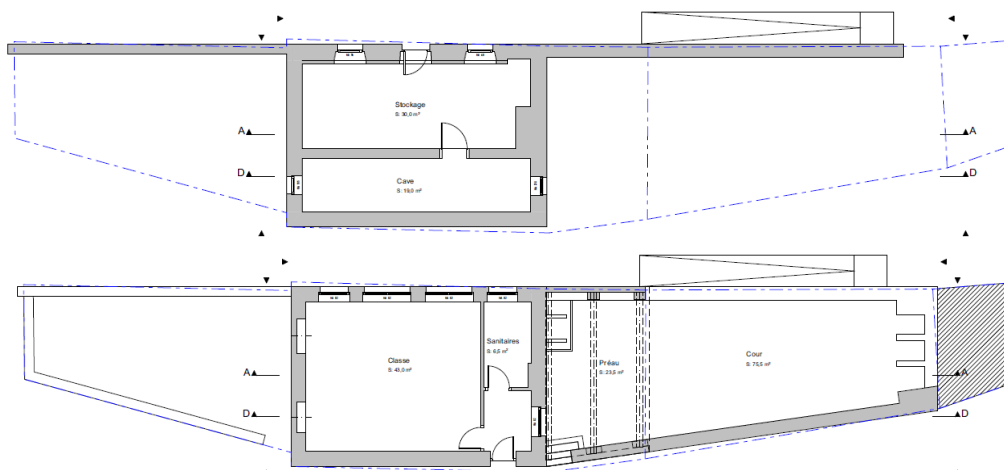
Remarques exprimées lors du travail en sous-groupe :

- ⇒ Certains membres souhaitent retirer le parking de ce projet, d'autres souhaitent le garder.
- ⇒ Le projet est varié et arboré et correspond à la demande
- ⇒ Le projet correspond aux trois piliers du développement durable.
- ⇒ Il faut porter attention aux nuisances sonores avec le voisinage .
- ⇒ Il faut penser à la pose de luminaires pour l'utilisation en soirée ainsi que pour la mise en valeur du lieu.
- ⇒ Certains membres souhaitent que le lieu soit fermé la nuit afin d'éviter tout problème de tapage nocturne ou de pollution lumineuse.
- ⇒ Pourquoi pas installer un kiosque / agora / espace pique-nique.

Réhabilitation de l'ancienne école de Willancourt en maison rurale multiservices

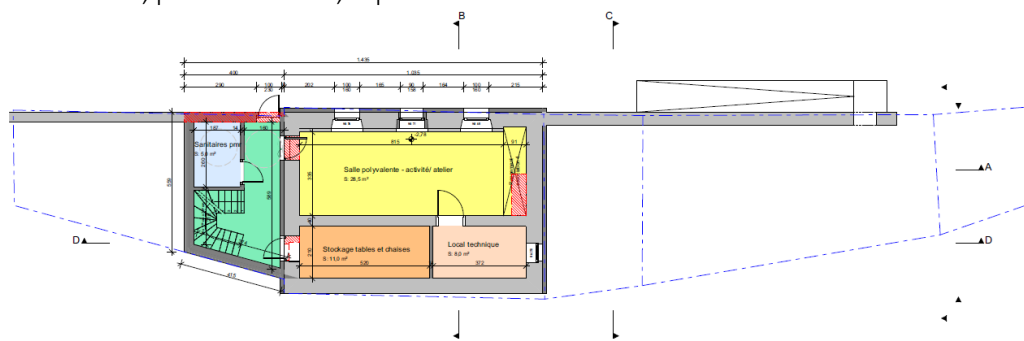
Le Bureau impacte présente le projet. Il s'agit d'une rénovation assez simple, comprenant une réfection complète d'un point de vue énergétique. L'isolation est prévue par l'extérieur.

Situation existante :

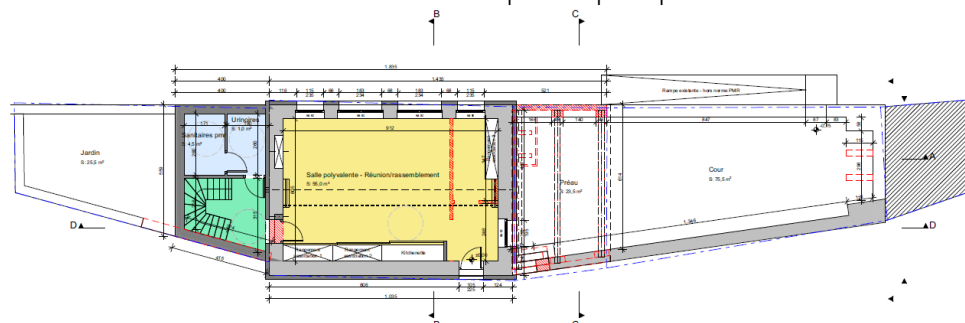


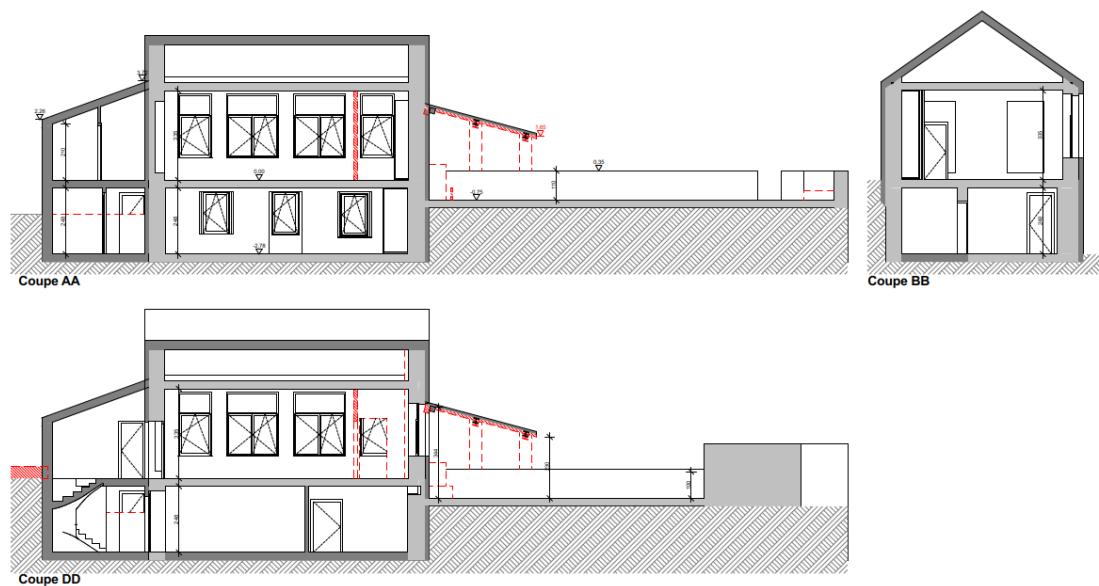
Situation projetée

- ★ Création de sanitaires et d'un esalier pour connecter les deux étages en interne via la création d'une annexe côté jardin.
- ★ Création d'un local « atelier » au RDC (15-20 personnes assises) destiné aux activités artisanales, produits locaux, repair café



- ★ Aménagement en un seul plateau d'une grande pièce polyvalente avec cuisine et rangements pour associations. Une cloison amovible est prévue pour plusieurs utilisations simultanées.





Estimation financière :

- * Travaux et aménagements : 593.092,50 €.
- * Honoraires et frais : 71.171,10 €.
- Total HTVA : 664.263,60 €
- TVA (21%) : 139.495,36 €
- TOTAL TTC : 803.758,96 €**

Réactions de la CLDR (travail en sous-groupes et échanges)

Au niveau énergétique :

- Isolation par extérieur = perte du caractère patrimonial. Pourrait-on éviter cela ? Deux éléments ont orienté ce choix : l'efficacité et la place disponible. **Cet élément devra absolument être revu au moment de l'introduction de la demande de convention ! Est-il nécessaire d'avoir une isolation aussi grande pour ce type de bâtiment / utilisation ?**
- Quel est le système de chauffage prévu ? élément non défini à ce stade. Une énergie verte est préférable. Une pompe à chaleur n'est pas adaptée pour l'utilisation ponctuelle de bâtiment.

Accès PMR : pourrait-on créer une nouvelle rampe d'accès vers la cour au +1 ? L'ennui est que cette rampe prendrait beaucoup de place (d'autant que celle-ci ne peut dépasser 10 m d'un seul tenant). Le bâtiment se trouvant sur deux niveaux d'entrées, cela n'est pas indispensable. Une amélioration de la rampe existante (ne répondant pas aux normes PMR) est préférable.

Remarques exprimées lors du travail en sous-groupe :

- ⇒ Les membres de la CLDR trouvent que le projet répond aux besoins.
- ⇒ Néanmoins, créer un jardin pour les enfants n'est pas utile, il est préférable de garder la zone telle qu'elle est mais de l'entretenir davantage (verdure, nature, etc.) car il y a déjà la cour, la zone verte et la place de jeux. De plus, un hôtel à insectes existe déjà.
- ⇒ Concernant le développement durable, le projet répond bien aux objectifs du pilier social.
- ⇒ **Les membres s'accordent sur le fait qu'il faudrait maintenir la façade en pierres actuelle.** Il faut noter qu'une isolation est indispensable.
- ⇒ Il faut une ouverture sur la cour (baie vitrée vers l'extérieur) et rester au même niveau.
- ⇒ Maintenir l'entrée et l'accès PMR (suppression de la rampe, ou un réaménagement).



Création d'un espace de convivialité naturel au cœur du village de Willancourt

Le bureau Impact présente une esquisse de ce projet, repris actuellement en lot 2, mais prioritaire car en lien avec le projet de maison multiservices.

Le projet envisagé reprend les différentes demandes exprimées lors des consultations citoyennes.

À savoir :

- * Mise en valeur du centre du village
- * Création d'une liaison lente entre la maison rurale multiservices et la salle du cercle l'étoile
- * Aménagement la voirie en voirie partagée
- * Création d'un parc convivial et naturel
- * Maintien et renforcement de la biodiversité
- * Aménagement d'une zone humide, avec une légère déviation du cours d'eau et la création d'un petit étang
- * Création d'une clairière paisible
- * Réaffectation des ruines (création d'un abri à l'endroit où une cabane ancienne était disposée)



Réactions de la CLDR (travail en sous-groupes et échanges)

Eviter la déviation du cours d'eau et la création de l'étang : laisser un maximum de place à la nature libre et sauvage / côté « clairière ».

Quid du parking ? Proposition de l'auteur de revoir le parvis de l'église pour la création de place de parkings supplémentaires.

Largeur pour l'espace partagé à préciser >>> façade à façade ou parcellaire ?

Remarques exprimées lors du travail en sous-groupe :

- ⇒ Garder l'aspect sauvage de la zone (en faisant attention à la biodiversité existante) /
- ⇒ Faciliter l'accès à la zone.
- ⇒ Avis différents sur la création de la mare :
 - * Modifier le point d'eau afin qu'il soit plus profond (avec palliers) et sécurisé. Par exemple, avec une barrière qui s'intègre dans le paysage, en gardant le « côté nature » **OU**
 - * Eviter la déviation du cours d'eau et la création de l'étang : laisser un maximum de place à la nature libre et sauvage et aménager des caillebotis pour garantir l'accès en cas d'inondation.
- ⇒ Déplacer la terre de déblai (du point d'eau) en dehors de la zone humide vers les zones de plantation (ex : digue berge).
- ⇒ Garder les arbres existants, notamment le long de la route.

SUITES

Suite à cette séance, l'Auteur actualisera les fiches projets en conséquence.

L'élaboration du PCDR touche petit à petit à sa fin. Deux ou trois réunions seront organisées au second semestre pour la relecture des fiches projets et l'approbation du projet de PCDR en prévision d'une présentation en PAT début 2024.

plus d'infos sur

www.musson2035.info



Pour la Fondation Rurale de Wallonie
Eléonore GERARD | Clémentine DESCAMPS | Nicolas LECUIVRE
Agents de développement

Opération de
Développement
Rural

MUSSON 2035



ANNEXE

LISTE DE PRÉSENCE 22/06/2023

Participants (13)

	Nom	Prénom	Village
M.	ARNOULD	François	Musson
M.	BERTHOLET	Alain	Musson
M.	BIGOT	François	Mussy-la-Ville
M.	CAILTEUX	Jean-Jacques	Willancourt
Mme	GERARD	Muriel	Baranzy
Mme	GOEURY	Anne-Marie	Musson
M.	GUEBELS	Daniel	Musson
M.	HENRION	Marc	Musson
M.	HILGER	Gregory	Willancourt
Mme	MAQUA	Caroline	Willancourt
M.	NOBEN	Rudolf	Musson
M.	TREBOSEN	Bernard	Mussy-la-Ville
Mme	VITULANO	Maria	Musson

Excusés (10)

	Nom	Prénom	Village
Mme	BERTRAND	Corinne	Baranzy
Mme	BETSGEN	Christophe	Mussy-la-Ville
Mme	DAXBK	Anaïs	Mussy-la-Ville
Mme	GERAERTS	Laura	Signeulx
Mme	GUILLAUME	Sylvie	Signeulx
Mme	LEWYLLIE	Valérie	Musson
M.	JACQUEMIN	Daniel	Signeulx
M.	THERER	Vincent	Mussy-la-Ville
M.	VAN DE WOESTYNE	Georges	Mussy-la-Ville
M.	WEBER	André	Signeulx



Invités (6)

	Nom	Prénom	Organisme
Mme	DESCAMPS	Clémentine	FRW
Mme	FRESING	Delphine	Bureau Impact
Mme	GERARD	Eléonore	FRW
M.	LECUIVRE	Nicolas	FRW
M.	MICHA	Antoine	Bureau Impact
M.	UGHI	Carlo	Commune de Musson





Séance de la CLDR

Mardi 17.10.23, maison de village de Signeulx



Participants (16) :

Membres de la CLDR

12 personnes (Voir liste en pièce jointe)

Dont, pour le Collège de Musson : Daniel GUEBELS (Echevin DR) et Christopher BONNIER (Echevin en charge de la CCATM) présidente CPAS)

Invités

Commune : Carlo UGHI (Agent relais)

Autostop Solidaire en Sud-Luxembourg : Mélanie GREGOIRE (Coordinatrice)

FRW : Clémentine DESCAMPS et Nicolas LECUIVRE (Agents de développement)

INTRODUCTION

Daniel Guebels, président de la CLDR introduit la réunion et l'invitée du jour, Mélanie Grégoire, coordinatrice du projet d'Autostop solidaire en sud-Luxembourg. La réunion de ce jour se déroulera en deux parties :

Ordre du jour :

Temps 1 : avec la CCATM / PAEDC

- 1) Projet « Autostop solidaire en Sud-Luxembourg » par Mélanie Grégoire, coordinatrice

Temps 2 : CLDR

- 2) Validation de la priorisation finale des projets du PCDR
- 3) Choix de la première demande de convention
- 4) Création du défi du PCDR
- 5) Divers

Approbation compte-rendu de la séance précédente

Le PV de la réunion du 22/06/2023 portant sur le rapport annuel est approuvé sans remarque.

AUTOSTOP SOLIDAIRE EN SUD-LUXEMBOURG

Présentation du projet

(voir Présentation complète en annexe)

Mélanie Grégoire, coordinatrice de l'asbl « Autostop Solidaire en Sud-Luxembourg », présente ce projet issu d'une démarche citoyenne liée à la mise en œuvre du PCDR de la Commune de Saint-Léger. Il s'agit de mettre en œuvre, sur un territoire composé de 12 communes du sud de la Province de Luxembourg, un projet qui facilite et encourage la démarche d'auto-stop dans un cadre organisé, agréable et sécurisé.

⇒ Concrètement, il s'agit de :

- * Sécuriser les usagers en demandant aux conducteurs et aux autostoppeurs de s'inscrire préalablement, et ainsi de bénéficier de supports d'identification avec un logo visuellement repérable et facile à emporter dans sa poche où à accrocher dans sa voiture.
- * Créer des points d'arrêts à des lieux fixes, installés à différents endroits stratégiques où l'automobiliste peut s'arrêter pour charger le piéton. Il s'agit d'un ou deux points par village, annoncés par des panneaux spécifiques. L'objectif est d'apporter une offre différente, bien que complémentaire, aux transports en commun.
- * Proposer une application numérique (géolocalisation possible) permettant de s'inscrire, de signaler son trajet, voire même de proposer/demander un trajet à l'avance.

⇒ Une animation continue du projet (coordination, communication, sensibilisation, etc.) est prévue pour permettre son succès et sa pérennité.

Questions | Réactions

Peut-on dépasser les arrêts des 12 communes ?

Il n'y aura pas d'arrêts sur les communes non reprises dans la zone actuellement, mais rien n'empêche les utilisateurs de déposer les autostoppeurs plus loin s'ils le souhaitent (ex : de Musson à Florenville)

Est-il possible de venir chercher les personnes à domicile ?

Oui cela est possible dans l'option « programmée » si les utilisateurs s'accordent entre eux. En mode « spontané » les personnes doivent se rendre obligatoirement aux arrêts sur le pouce.

L'application et les trajets sont-ils gratuits ?

Oui le principe du projet se base sur une démarche solidaire et conviviale.

Le système est-il bien adapté au monde rural ?

Oui, le prestataire externe, initialement « réseau pouce » a construit et développer son concept en milieu rural en France. Il compte plus de 500.000 utilisateurs.

Est-il prévu d'avoir des arrêts provisoires « test » avant de placer les arrêts définitifs ?

Cela n'est pas prévu au budget actuellement (coûts supplémentaires). Cela pourrait éventuellement être mis en place en fonction du matériel disponible sur les communes concernées. Mais logiquement, les arrêts seront fixes, ce pourquoi le travail d'identification de ceux-ci avec les citoyens est essentiel.

Remarque : attention aux emplacements des arrêts le long de la N88 (distance réglementaire du bord de la route et demande d'autorisation préalable au SPW mobilité – direction des routes du Luxembourg)



Travail de localisation des arrêts « sur le pouce »

Méthodologie

Un travail préalable d'identification a été réalisée en collaboration avec des professionnels de Mobicoop. Les points verts correspondent à des arrêts jugés les plus pertinents et les croix bleues à des arrêts complémentaires potentiels.

1. Dans un premier temps, les participants sont répartis par village et travaillent à la localisation potentielle des futurs arrêts sur carte.
2. Après 10 min, les arrêts sont discutés en plénière par village (voir annexes).

Résultats

(Cartes en annexe)

Baranzy :

1. Croix bleu vers Mussy-la-Ville pas et croix verte vers Gennevaux moins pertinents car circulation et vitesse importante + difficulté à stationner
2. Placer un arrêt vers Virton au « chêne »
3. Placer un arrêt vers Aubange au bout de la rue du gué
4. Un arrêt au départ du centre sportif / supprimer celui sur la n88
5. Deux arrêts aux arrêts TEC école spécialisée (des deux côtés)
6. Éventuellement en ajouter un au carrefour de la rue Firmin Dieudonné et de la rue de France

Gennevaux :

1. Au centre du village

Musson :

1. Au niveau de l'ancien SPAR rue René Nicolas / dans les deux sens
2. Au croisement de la rue de la Chapelle et de la rue René Nicolas

Mussy-la-Ville :

1. Au centre du village

Signeux :

1. Devant l'école saint pierre (zone de dépose minute) possible dans les deux sens mais rue plus étroite donc moins visible à ce niveau
2. Eventuellement, au niveau du futur parking de covoiturage (arrêt de bus rue de Lorraine en face de la rue du Chauffour)

Willancourt :

1. Au niveau des numéros 33-37 dans la rue Fernand Bailleux.

⇒ En conclusion, les membres des différentes commissions citoyennes communales sont invités à manifester leur intérêt à participer à un groupe de travail (janvier 2024) pour préparer le lancement du projet prévu pour avril 2024.



AVANCÉES DE L'ÉLABORATION DU PCDR

La FRW rappelle les objectifs de la CLDR pour fin 2023/2024 et fait le point sur la situation actuelle.

À venir : relecture des fiches-projets (fin novembre 2023) et approbation du projet de PCDR début 2024.

Validation de la priorisation finale des projets du PCDR

Suite aux GT projets, visites de terrain et avancées de l'auteur sur les fiches-projets, les projets évoluent. La pré-priorisation a donc été adaptée en conséquence. Une priorisation finale est proposée avec 35 projets (10 en lot 1, 10 en lot 2 et 15 en lot 3).

35 projets

Adaptations finales

	AXE	INTITULÉ DU PROJET	TYPE	ancien LOT	OBJECTIFS STRATÉGIQUES				
					1.	2.	3.	4.	5.
Lot 1	1	Réhabilitation de l'ancienne école de Willancourt en maison rurale multiservices	M	1					
	2	Création d'un espace intergénérationnel, récréatif et sportif à Mussy-la-Ville	M	1					
	3	Aménagements des entrées de villages	M	1					
	4	Développement des voies lentes inter-villages et inter-communales / Mussy-la-Ville et Baranzay	M	1					
	5	Valorisation du patrimoine industriel local et appui au développement du musée minier	IM	1					
	6	Soutien à la promotion des circuits-courts et des commerces de proximité	IM	1					
	7	Actions en faveur de l'environnement et la biodiversité	IM	1					
	8	Développement des sentiers et chemins de promenades	IM	1					
	9	Améliorer la communication communale et les services en ligne	IM	1					
Lot 2	1	Développer des lieux et activités de rencontres pour les jeunes (13-21 ans)	IM	1					
	1	Création d'un espace de convivialité dans la zone de loisirs au centre sportif	M	2					
	3	Création d'un espace de convivialité naturel au cœur du village de Willancourt	M	2					
	13	Poursuite de l'aménagement du cœur de village de Mussy-la-Ville	M	2					
	14	Création d'une Halle polyvalente couverte sur le site de l'ancien hangar communal	M	2					
	15	Création d'un cœur de village à Baranzay	M	2					
	16	Développement de la vie associative et des festivités locales	IM	2					
	17	Développement d'activités culturelles sur le territoire de la commune	IM	2					
	18	Développement de la politique de commune en santé	IM	2					
Lot 3	19	Opération de mise en valeur du patrimoine local (identification, préservation et transmission)	IM	2					
	20	Développement d'une trame verte et bleue pour le climat	IM	2					
	3	Aménagement du cœur de village de Musson (phase 2)	M	3					
	2	Création de points de parcours d'observation du paysage et de la vie sauvage	M	3					
	23	Aménagement de points multimodaux et zones relais	M	2					
	24	Création d'un réseau de chaleur et développement des énergies alternatives	M	2					
	25	Aménagement de la traversée de Signeux	M	3					
	26	Création de logements intergénérationnels modulables	M	3					
	27	Création d'un bâtiment multiservices à Mussy-la-Ville	M						
	28	Création d'un atelier rural de type « pépinières d'entreprises – bureaux tremplins »	M	3					
	29	Création d'une structure d'accueil pour la petite enfance (0-3 ans)	M	3					
	30	Développement de mesures et d'outils afin de préserver le cadre rural	IM	3					
	31	Action commune pour le développement de l'attractivité et la promotion touristique du territoire	IM	3					
	32	Développement d'initiatives citoyennes pour l'entraide et la solidarité	IM	2					
	33	Création d'un soutien scolaire	IM	2					
	34	Création d'un espace de restauration éphémère	IM	3					
	35	Création d'un centre d'accueil de jour pour les aînés	IM	3					
	36	Développement de solutions alternatives à la voiture >>> LOT 0	IM	2					

Quatre projets du lot 2 sont redescendus en lot 3 étant donné qu'ils nécessitent soit la réalisation d'études ou la mise en œuvre d'autres projets au préalable :

1. Aménagement de points multimodaux et zones relais
2. Création d'un réseau de chaleur et développement des énergies alternatives
3. Développement d'initiatives citoyennes pour l'entraide et la solidarité
4. Création d'un soutien scolaire

Un projet du lot 2 passe en lot 0 étant donné les belles avancées réalisées sur cette fiche avec le projet d'autostop solidaire et les diverses actions de terrain (semaine de la mobilité, balade intergénérationnelle, ...) mis en place en 2023 :

5. Développement de solutions alternatives à la voiture

⇒ La CLDR approuve cette priorisation finale. L'auteur travaillera à l'actualisation des fiches en conséquence.



Choix de la première demande de convention

Au sein du lot 1, quatre projets matériels sont repris. **Le projet qui sera choisi en tant que première demande de convention sera présenté en même temps que le projet de PCDR au Pôle Aménagement du territoire. Il faut donc veiller à choisir un projet fédérateur qui pourra facilement être mis en œuvre** (pas de grosses contraintes techniques).

En ce sens les projets d'« aménagement des entrées de villages » et de « développement des voies lentes inter-villages et inter-communales / Mussy-la-Ville et Baranzy » nécessitant encore des études préalables et/ou des achats de terrains privés, il apparaît plus judicieux de les laisser en fin de lot 1.

Le projet de « Création d'un espace intergénérationnel, récréatif et sportif à Mussy-la-Ville » est un projet prioritaire du PCDR fortement plébiscité par la jeunesse de Mussy-la-Ville. Néanmoins, de nombreux projets étant actuellement en cours (réfection voiries, construction d'une annexe à l'école voisine, ...) à proximité directe du terrain de foot, le Collège préfère que ces projets et travaux soient finalisés avant de démarrer un nouveau chantier sur la zone (nuisances et accès riverains-chantiers difficiles).

Après discussion au sein du collège, il est apparu plus opportun de proposer le **projet de « Réhabilitation de l'ancienne école de Willancourt en maison rurale multiservices »** en tant que premier projet du PCDR pour diverses raisons :

- Le bâtiment est propriété communale et nécessite une rénovation rapide (problème de fuite de la cuve de mazout, souhait de préserver ce patrimoine villageois)
- Le projet est apparu régulièrement comme une réponse pertinente et sobre (en termes de taille, d'aménagements et de coûts) aux besoins des habitants de Willancourt qui se sont fortement mobilisés pendant toute la durée de l'ODR.
- Le village de Willancourt n'a pas bénéficié de projet lors de la première ODR.



Questions | Réactions

Pourquoi la liaison Mussy-la-Ville- Baranzy est-elle reprise comme tronçon prioritaire ?

- ⇒ Lors du dernier GT projet « Mobilité et voies lentes », deux tronçons de voies lentes ont été identifiés comme prioritaires, avec chacun différentes alternatives.
- ⇒ Le tronçon Baranzy-Musson étant déjà bien avancé et prêt pour un éventuel futur appel PIWACI, la Commune souhaitait mettre la priorité sur le développement de la liaison Mussy-la-Ville – Baranzy avec éventuellement un développement futur vers Signeulx qui permettrait de développer une boucle cyclo piétonne sur le territoire.
- ⇒ Une visite de terrain a été organisée pour identifier l'itinéraire le plus adéquat.
- ⇒ Les autres tronçons identifiés seront repris dans la fiche-projet pour être réalisés en fonction des opportunités d'appels à projets ou l'activation de phases ultérieures en DR.

Est-il possible de demander plusieurs conventions en même temps ou dans la foulée ?

Oui cela est possible (exemple des communes de Rouvroy, Etalle et Tintigny). Il faut néanmoins s'assurer d'avoir les financements nécessaires au niveau communal et l'approbation du gouvernement wallon.



Quel est le timing pour la réalisation d'une convention ?

Deux fois par an (octobre et avril), les communes ont l'opportunité de rentrer des demandes de conventionnement au développement rural. Il faut généralement 3 ans entre l'introduction d'une convention et la finalisation des travaux.

1. La commune entre une demande de convention. L'administration dresse un rapport et un projet de convention. En cas d'accord de la Ministre et du gouvernement wallon, une convention faisabilité est conclue.
2. La commune désigne ensuite un auteur de projet pour travailler à un avant-projet qui devra être approuvé par la CLDR et l'administration.
3. Une fois approuvé, l'auteur de projet et la commune réalise le projet définitif (permis urbanisme, cahier des charges, ...) en vue de l'obtention d'une convention réalisation.
4. La commune peut ensuite lancer le marché et désigner les entreprises pour débiter les travaux.

La Région peut-elle refuser une convention ?

Si le dossier est jugé recevable par l'administration, les demandes de nouvelle convention sont approuvées en fonction du budget disponible. Le cas échéant, si des arbitrages doivent être faits entre les demandes d'une même session d'approbation, ceux-ci sont réalisés sur base d'un classement proposé par l'Administration qui se base sur les critères de pondération suivants ;

- ✓ *Projet proposé à la session d'approbation précédente : + 1 point ;*
- ✓ *Projet proposé dans le cadre d'un 1er PCDR (+ 2 points) ou dans le cadre d'un second PCDR (+ 1 point) ;*
- ✓ *Montant total des conventions obtenues sur la programmation en cours et annualisé : classement par rapport aux différents candidats sur un total de 2 points ;*
- ✓ *Evaluation de la qualité du projet sur un total de 3 points. La qualité du projet est évaluée par l'administration au regard des critères de réponse au besoin, de résilience, de sobriété et d'innovation ;*

⇒ La CLDR valide le projet de « Réhabilitation de l'ancienne école de Willancourt en maison rurale multiservices » en tant que premier projet du PCDR.

DÉFI DU PCDR

Définition d'un défi transversal et fédérateur

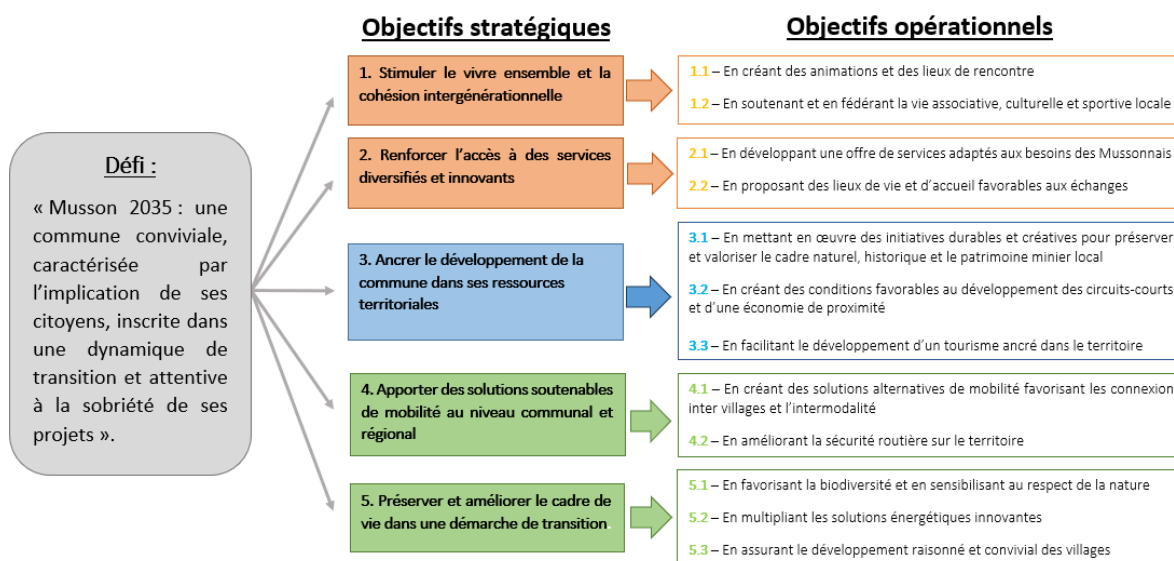
Au travers d'un défi transversal, ce sont les valeurs fortes qui sont exprimées. Elles sont le reflet des souhaits de la population et du travail mené par la CLDR. Ainsi, le défi synthétise en une seule phrase les orientations définies dans le projet de territoire en lien avec la stratégie du PCDR. Accrocheur, il se veut engageant et mobilisateur.

Exemples

- ⇒ Fauvillers, nos projets pour un avenir plus durable, dynamique et solidaire.
- ⇒ Etalle, un territoire qui continue à grandir, à s'ouvrir, sans (se)dénaturer, à augmenter et partager ses richesses.
- ⇒ Rouvroy, un territoire qui conjugue l'extraordinaire et l'ordinaire.
- ⇒ Ensemble, agissons pour construire une vie de qualité à Florenville.
- ⇒ Saint-Léger, un territoire qui entraîne chacun dans une dynamique collective de changement.



Pour Musson, une première proposition basée sur différents mots clés en lien avec la stratégie du PCDR est présentée :



Méthodologie

1. Par petits groupes, les participants sont invités à inscrire sur une feuille une proposition de défi, sur base ou non de la proposition, ou des mots clés importants.
2. Après 10 min de réflexion, les résultats sont présentés en plénière afin d'aboutir à une proposition définitive validée par tous.

Résultats

Principaux mots clés / idées :

- « Le passé est un socle sur lequel l'avenir se bâtit »
- « Rester à la bonne échelle »
- « Respect des besoins réels »
- « Un développement local durable et pour tous »

Convivialité	Sobriété	Environnement	Richesses
Citoyenneté	Ruralité	Nature	Patrimoine
Mieux vivre	Accueillant	Durable	Passé
Intergénérationnel	Résilience	Transition	Authenticité

⇒ Proposition finale validée par l'ensemble des membres présents : « Musson 2035 : un environnement rural aux richesses multiples pour le mieux vivre de tous les citoyens »



SUITES

Suite à cette séance, l'Auteur actualisera les fiches projets en conséquence.

L'élaboration du PCDR touche petit à petit à sa fin. Une réunion sera organisée le 29 novembre pour une dernière relecture des fiches projets (qui seront transmises à tous les membres en même temps que l'invitation officielle). Une dernière séance « festive » sera organisée début 2024 pour l'approbation projet de PCDR en prévision d'une présentation en PAT en avril 2024.



Pour la Fondation Rurale de Wallonie
Clémentine DESCAMPS | Nicolas LECUIVRE
Agents de développement

ANNEXE

LISTE DE PRÉSENCE 17/10/2023

Participants (12)

	Nom	Prénom	Village
M.	ARNOULD	François	Musson
M.	BERTHOLET	Alain	Musson
M.	BONNIER	Christopher	Musson (CCATM)
M.	BOREUX	Jean-Jacques	Mussy-la-Ville (CCATM)
Mme	GERARD	Muriel	Baranzy
M.	GUEBELS	Daniel	Musson
M.	HAUSMAN	Geoffrey	Baranzy
M.	HILGER	Gregory	Willancourt
Mme	MAQUA	Caroline	Willancourt
Mme	RENAUT	Jenny	Baranzy
M.	ROSSIGNON	Jean-Paul	Musson
M.	THERER	Vincent	Mussy-la-Ville

Excusés (9)

	Nom	Prénom	Village
M.	BIGOT	François	Mussy-la-Ville
Mme	DEOM	Vanessa	Gennevaux
Mme	GERAERTS	Laura	Signeux
Mme	GOEURY	Anne-Marie	Musson
Mme	GUILLAUME	Sylvie	Signeux
Mme	LEWYLLIE	Valérie	Musson
M.	JACQUEMIN	Daniel	Signeux
M.	TREBOSEN	Bernard	Mussy-la-Ville
M.	VAN DE WOESTYNE	Georges	Mussy-la-Ville



Invités (4)

	Nom	Prénom	Organisme
Mme	DESCAMPS	Clémentine	FRW
Mme	GREGOIRE	Mélanie	Autostop solidaire en SL
M.	LECUIVRE	Nicolas	FRW
M.	UGHI	Carlo	Commune de Musson





Séance de la CLDR

Mercredi 29.11.23, maison de village de Signeulx



Participants (17) :

Membres de la CLDR

13 personnes (Voir liste en pièce jointe)

Dont, pour le Collège de Musson : Daniel GUEBELS (Echevin DR)

Invités

Commune : Carlo UGHI (Agent relais)

Bureau IMPACT: Stéphane MOTTIAUX (Auteur de PCDR)

FRW : Clémentine DESCAMPS et Nicolas LECUIVRE (Agents de développement)

INTRODUCTION

Daniel Guebels, président de la CLDR introduit la réunion et présente l'ordre du jour.

Ordre du jour :

1. Présentation et relecture des fiches du PCDR

Temps 1 : présentation en plénière

- * Contexte
- * Objectif de la réunion
- * Méthode

Temps 2 : relecture et bonification de fiches-projets

- * En individuel / petits groupes

2. Divers

Approbation compte-rendu de la séance précédente

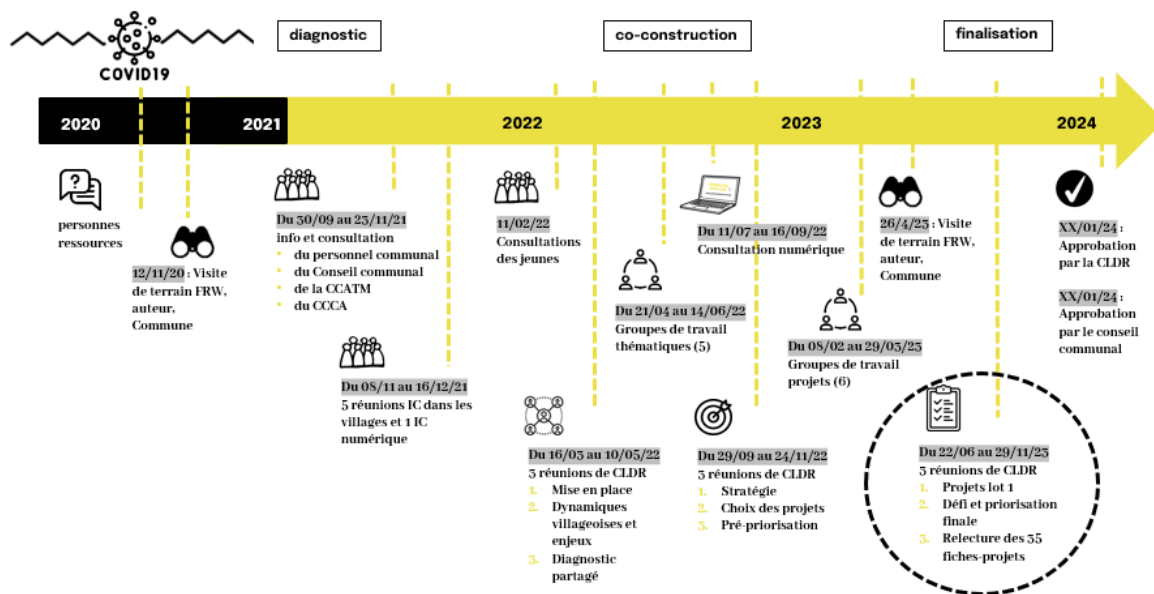
Le PV de la réunion du 17/10/2023 portant sur le projet d'autostop solidaire en Sud-Luxembourg, le défi du PCDR et la priorisation finale des projets est approuvé sans remarque.

PRÉSENTATION ET RELECTURE DES FICHES DU PCDR

Contexte

La FRW rappelle les objectifs de la CLDR pour 2022/2023 et fait le point sur la situation actuelle.

À venir : Approbation du projet de PCDR par la CLDR début 2024.



Lors de la précédente réunion, plusieurs choix ont été arrêté :

La Priorisation finale

La priorisation finale comprend 35 projets (10 en lot 1, 10 en lot 2 et 15 en lot 3) :

Lot	AXE	INTITULÉ DU PROJET	TYPE	ancien LOT	OBJECTIFS STRATÉGIQUES				
					1.	2.	3.	4.	5.
Lot 1	1	Réhabilitation de l'ancienne école de Willancourt en maison rurale multiservices	M	1					
	2	Création d'un espace intergénérationnel, récréatif et sportif à Mussy-la-Ville	M	1					
	3	Aménagements des entrées de villages	M	1					
	4	Développement des voies lentes inter-villages et inter-communales / Mussy-la-Ville et Baranzy	M	1					
	5	Valorisation du patrimoine industriel local et appui au développement du musée minier	IM	1					
	6	Soutien à la promotion des circuits-courts et des commerces de proximité	IM	1					
	7	Actions en faveur de l'environnement et la biodiversité	IM	1					
	8	Développement des sentiers et chemins de promenades	IM	1					
	9	Améliorer la communication communale et les services en ligne	IM	1					
Lot 2	1	Développer des lieux et activités de rencontres pour les jeunes (13-21 ans)	IM	1					
	1	Création d'un espace de convivialité dans la zone de loisirs au centre sportif	M	2					
	3	Création d'un espace de convivialité naturel au cœur du village de Willancourt	M	2					
	13	Poursuite de l'aménagement du cœur de village de Mussy-la-Ville	M	2					
	14	Création d'une Halle polyvalente couverte sur le site de l'ancien hangar communal	M	2					
	15	Création d'un cœur de village à Baranzy	M	2					
	16	Développement de la vie associative et des festivités locales	IM	2					
	17	Développement d'activités culturelles sur le territoire de la commune	IM	2					
	18	Développement de la politique de commune en santé	IM	2					
Lot 3	2	Opération de mise en valeur du patrimoine local (identification, préservation et transmission)	IM	2					
	20	Développement d'une trame verte et bleue pour le climat	IM	2					
	3	Aménagement du cœur de village de Musson (phase 2)	M	3					
	2	Création de points de parcours d'observation du paysage et de la vie sauvage	M	3					
	23	Aménagement de points multimodaux et zones relais	M	2					
	24	Création d'un réseau de chaleur et développement des énergies alternatives	M	2					
	25	Aménagement de la traversée de Signeux	M	3					
	26	Création de logements intergénérationnels modulaires	M	3					
	27	Création d'un bâtiment multiservices à Mussy-la-Ville	M	3					
	28	Création d'un atelier rural de type « pépinières d'entreprises – bureaux tremplins »	M	3					
	29	Création d'une structure d'accueil pour la petite enfance (0-3 ans)	M	3					
	30	Développement de mesures et d'outils afin de préserver le cadre rural	IM	3					
	31	Action commune pour le développement de l'attractivité et la promotion touristique du territoire	IM	3					
	32	Développement d'initiatives citoyennes pour l'entraide et la solidarité	IM	2					
	33	Création d'un soutien scolaire	IM	2					
	34	Création d'un espace de restauration éphémère	IM	3					
	35	Création d'un centre d'accueil de jour pour les aînés	IM	2					
	36	Développement de solutions alternatives à la voiture >>> LOT 0	IM	2					



Le choix de la première demande de convention

Le choix de la première demande de convention qui sera présentée en même temps que le projet de PCDR au Pôle Aménagement du territoire, s'est porté sur le **projet de « Réhabilitation de l'ancienne école de Willancourt en maison rurale multiservices »** pour diverses raisons :

- Le bâtiment est propriété communale et nécessite une rénovation rapide (problème de fuite de la cuve de mazout, souhait de préserver ce patrimoine villageois)
- Le projet est apparu régulièrement comme une réponse pertinente et sobre (en termes de taille, d'aménagements et de coûts) aux besoins des habitants de Willancourt qui se sont fortement mobilisés pendant toute la durée de l'ODR.
- Le village de Willancourt n'a pas bénéficié de projet lors de la première ODR.

Le défi du PCDR

Au travers d'un défi transversal, ce sont les valeurs fortes qui sont exprimées. Elles sont le reflet des souhaits de la population et du travail mené par la CLDR. Ainsi, le défi synthétise en une seule phrase les orientations définies dans le projet de territoire en lien avec la stratégie du PCDR. Accrocheur, il se veut engageant et mobilisateur.

⇒ Proposition finale validée par l'ensemble des membres présents : « Musson 2035 : un environnement rural aux richesses multiples pour le mieux vivre de tous les citoyens »

Objectif de la réunion

L'objectif de la réunion est de collecter les remarques et avis sur les fiches projets rédigées par l'Auteur.

Pour rappel, les fiches projets ont été réparties en :

- 3 lots (1, 2 et 3)
- 2 catégories de projets (projets immatériels et matériels)

En fonction du lot, les fiches-projets ont des niveaux de détails spécifiques :

Lot 1 : projets à réaliser dans les 3 ans.

Fiche projet complète (10)

(description, localisation, esquisse, estimation financière, définition des usagers...)

Lot 2 : projets à réaliser entre 3 et 6 ans.

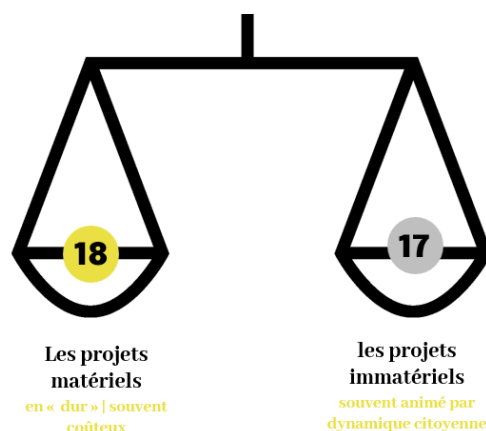
Fiche projet simplifiée (10)

(description, justification, localisation, définition des usagers...)

Lot 3 : projets à réaliser entre 6 et 10 ans.

Fiche projet sommaire (15)

(description, justification...)



Méthodologie

Principe

Les **35 fiche-projets** sont réparties sur des tables.

Les agents de développement et l'auteur sont disponibles pour toutes questions.

⇒ Il est proposé aux membres de la CLDR de circuler de manière libre pour répondre aux questions inscrites sur des posters pendant une heure. Un signal, toutes les 15 min, prévient du temps qui passe. Une fois la fiche lue, la personne appose une gommette sur la fiche.

Première étape

Les participants ont une heure pour commenter les différents projets. En plus de pouvoir corriger directement sur la fiche, deux questions sont posées pour aider à l'analyse :



- * Est-ce que le projet **correspond aux besoins** et à **ce qui a été discuté** ?
- * Avez-vous des **commentaires, points d'attention à soulever** ?

Deuxième étape

Vérification que chaque-fiche a bien été relu au moins par au moins deux membres (à l'aide des gommettes). Si ce n'est pas le cas, il sera demandé de le faire.

⇒ Les participants circulent dans l'espace en ayant en tête ces trois grands principes :

- * La « **loi des deux pieds** » : les participants sont libres de faire usage de leurs pieds pour se rendre dans un endroit plus productif ou plus intéressant à leurs yeux.
- * « **Les personnes présentes sont les bonnes personnes** ». Aucun participant ne doit se sentir inutile, chacun a des choses à apporter.
- * Il y a **des abeilles** (qui passent de projet en projet pour apporter ce qu'ils peuvent) **et des papillons** (toujours au travail sur une et une seule idée afin de la faire avancer).



RÉSULTATS

Remarques générales exprimées en plénière

1. Problème de saut de page avec certaines photos – faire attention aux espaces ;
 2. Attention à l'orthographe et aux coquilles (Site de la Cussignère, dégration >>> dégradation, etc.) ;
 3. Certains indicateurs pourraient être revus (ex : enquête de satisfaction) ;
 4. Certains titres de fiches sont différents des intitulés des fichiers Word ;
 5. Certains estimatifs sont assez hauts et peu précis.
 6. Il faut être attentif au coût/bénéfice de chaque projet ;
 7. Certains numéros ne correspondent pas aux photos (pour la fiche entrées de village notamment) ;
 8. Eviter au maximum les points de suspensions qui peuvent laisser croire que le projet n'est pas assez concret.
- ⇒ L'Auteur et la Commune seront attentifs à intégrer autant que possible ces éléments lors de la finalisation des fiches. À noter que certains estimatifs peuvent paraître assez hauts pour les particuliers, mais ils tiennent compte de l'évolution des coûts actuels et ont été réalisés par des architectes ayant l'habitude de travailler sur ce type de projets publics. Par ailleurs, chaque estimatif sera revu au moment de l'activation de la fiche concernée.
- ⇒ Sur certaines fiches, les points de suspensions permettent de laisser l'ouverture à l'intégration d'actions complémentaires aux actions citées dans la fiche. Ce point sera analysé au cas par cas.

Remarques spécifiques exprimées sur les fiches

À noter :

- ⇒ Les fiches-projets ayant été envoyées au préalable à l'ensemble des membres de la CLDR, les remarques envoyées par les membres non présents ont également été intégrées à ces résultats.

I-1.01 : Amélioration de la communication communale et des services

Est-ce que le projet **correspond aux besoins** et à **ce qui a été discuté** ?

- ⇒ Oui. Une personne note que cette demande ne devrait pas faire l'objet d'un projet du développement rural ; il devrait être entièrement pris en charge par la Commune.

Avez-vous des **commentaires, points d'attention à soulever** ?

- ⇒ Educateur communal « jeunesse » : quelle mission ? pour quels « jeunes » ?
- ⇒ Moyen financier : qu'en est-il d'une « valorisation » par une personne chargée de la communication communale ? Formation régulière cadrée par qui ? Pourquoi pas le recrutement d'un « Community Manager » dont c'est le job pour la communication et les objectifs/infos sur les plateformes sociales ?
- ⇒ Dans l'estimation des coûts, que signifie « mise en place d'une application » (20.000€) ?
- ⇒ Il me semble un peu gênant que des services publics fassent indirectement la promotion de FB.
- ⇒ Bulletins communaux trimestriels, pas mensuels me semble-t-il.



I-1.02 : Valorisation du patrimoine industriel local et appui au développement du musée minier

Est-ce que le projet **correspond aux besoins** et à ce qui a été discuté ?

⇒ Oui

Avez-vous des **commentaires, points d'attention à soulever** ?

- ⇒ « Ouvrir certaines galeries » (pas possible -> à supprimer).
- ⇒ Comment contrôler que l'ASBL va bien utiliser les subsides communaux ?
- ⇒ Actions concrètes pas très claires
- ⇒ L'indicateur de résultat ne concerne que l'ASBL.
- ⇒ La création d'un parcours accrobranche n'apparaît que parmi les indicateurs de réalisation.
- ⇒ Réalité virtuelle, 3D (*ndlr : ajouts sur la fiche*)

I-1.03 : Soutien à la promotion des circuits-courts et des commerces de proximité

Est-ce que le projet **correspond aux besoins** et à ce qui a été discuté ?

⇒ Oui

Avez-vous des **commentaires, points d'attention à soulever** ?

- ⇒ Estimation coûts peu détaillée.
- ⇒ L'indicateur de résultat semble peu pertinent car sa valeur dépend peu de la commune.
- ⇒ Valeur ciblée – pas très ambitieux

I-1.04 : Actions en faveur de l'environnement et de la biodiversité

Est-ce que le projet **correspond aux besoins** et à ce qui a été discuté ?

⇒ Oui

Avez-vous des **commentaires, points d'attention à soulever** ?

- ⇒ Pas de budget
- ⇒ Pas de mention de la gestion de la propreté.
- ⇒ Mentionner aussi la flore et la faune au Crassier.

I-1.05 : Développement des sentiers et chemins de promenade

Est-ce que le projet **correspond aux besoins** et à ce qui a été discuté ?

⇒ Oui

Avez-vous des **commentaires, points d'attention à soulever** ?

- ⇒ Résultats trop faibles
- ⇒ Il faut autant que possible éviter les recouvrements de sol. Préférer la dolomie ou recouvrement naturel, voir pas de recouvrement.
- ⇒ Elargir le budget, ne pas limiter le budget pour les études.
- ⇒ Pas de mention de la gestion de la propreté, du fauchage, du débroussaillage, de la restauration des chemins après les travaux forestiers.
- ⇒ Cible en termes d'usagers peu claire : vise-t-on uniquement les promeneurs à pied ? Quid des cavaliers, des vélos, des motos et quads ?
- ⇒ Gestion spécifique lors des chasses.

- ⇒ Les GR ne sont pas mentionnés.
- ⇒ Programme Pt 8 : édition d'une carte -> mettre aussi un lien depuis les chemins vers cette carte ou vers des parcours via QR Code en parallèle de la création des itinéraires sur des applis comme Komoot ou Visiotrail.

I-1.06 : Développement de lieux et activités de rencontres pour les jeunes (13 à 21 ans)

Est-ce que le projet **correspond aux besoins** et à **ce qui a été discuté** ?

- ⇒ Oui

Avez-vous des **commentaires, points d'attention à soulever** ?

- ⇒ Localisation pour Baranzy : pas claire.
- ⇒ Il faudrait sensibiliser les jeunes :
 - À la propreté de l'environnement,
 - Aux nuisances sonores,
 - Aux problèmes liés à l'usage du tabac, de l'alcool et des drogues.

Ces points pourraient être repris dans une charte de l'usage de ces lieux mis à leur disposition.

- ⇒ Est-ce que les lieux pourraient aussi être utilisés (ou un de ces lieux) pour le soutien scolaire (l'école ne s'arrêtant pas à 12 ans 😊).

I-2.01 : Développement de la vie associative et des festivités locales

Est-ce que le projet **correspond aux besoins** et à **ce qui a été discuté** ?

- ⇒ Oui

Avez-vous des **commentaires, points d'attention à soulever** ?

- ⇒ /

I-2.02 : Mise en place d'une démarche de commune en santé

Est-ce que le projet **correspond aux besoins** et à **ce qui a été discuté** ?

- ⇒ Oui

Avez-vous des **commentaires, points d'attention à soulever** ?

- ⇒ /

I-2.03 : Développement des activités culturelles sur le territoire de la commune

Est-ce que le projet **correspond aux besoins** et à **ce qui a été discuté** ?

- ⇒ Oui

Avez-vous des **commentaires, points d'attention à soulever** ?

- ⇒ Peut-on faire participer l'EPN à cette fiche ?



I-2.04 : Opération de mise en valeur du patrimoine local

Est-ce que le projet **correspond aux besoins** et à ce qui a été discuté ?

⇒ Oui

Avez-vous des **commentaires, points d'attention à soulever** ?

⇒ Edition d'une brochure recensant tout le patrimoine communal

I-2.05 : Développement d'une trame verte et bleue pour le climat

Est-ce que le projet **correspond aux besoins** et à ce qui a été discuté ?

⇒ Ok

Avez-vous des **commentaires, points d'attention à soulever** ?

⇒ Résultat trop faible (12 arbres et haies ?)

I-3.01 : Action commune pour le développement de l'attractivité et la promotion touristique du territoire

Est-ce que le projet **correspond aux besoins** et à ce qui a été discuté ?

⇒ Oui

Avez-vous des **commentaires, points d'attention à soulever** ?

⇒ /

I-3.02 : Création d'un espace de restauration éphémère

Est-ce que le projet **correspond aux besoins** et à ce qui a été discuté ?

⇒ Oui

Avez-vous des **commentaires, points d'attention à soulever** ?

⇒ Au musée 4 MH

I-3.05 : Développement d'initiatives citoyennes pour l'entraide et la solidarité

Est-ce que le projet **correspond aux besoins** et à ce qui a été discuté ?

⇒ Oui

⇒ Plus ou moins. Encore fort vague.

Avez-vous des **commentaires, points d'attention à soulever** ?

⇒ Bénévole : manque de structure ? Manque de soutien ? Manque d'envie ? Manque de reconnaissance ?

⇒ Si ce n'est qu'à une/plusieurs structures à disposition, cela va se « résoudre » dans la phase de projet « 2 ».



I-3.06 : Création d'un soutien scolaire

Est-ce que le projet **correspond aux besoins** et à **ce qui a été discuté** ?

⇒ Oui

Avez-vous des **commentaires, points d'attention à soulever** ?

- ⇒ Soutien scolaire uniquement par des professeurs / professionnels ? Localisé par école ou en un lieu central ?
- ⇒ Utilisation des structures communales -> bénévolat pour l'encadrement ?
- ⇒ Attention ! rôle des parents doit être vu, rédigé et discuté avant la mise en route : responsabilité parentale -> soutien scolaire OUI, responsabilité sur le soutien scolaire NON.
- ⇒ Aller au-delà de 12 ans, lieu -> espace intergénérationnel ?

M-1.01 : Réhabilitation de l'ancienne école de Willancourt en maison rurale multiservices

Est-ce que le projet **correspond aux besoins** et à **ce qui a été discuté** ?

⇒ Oui

Avez-vous des **commentaires, points d'attention à soulever** ?

- ⇒ L'estimation de coût semble trop élevée.
- ⇒ L'association « motocross » a cessé ses activités.
- ⇒ Est-ce qu'il y a du parking prévu ?

M-1.02 : Création d'un espace intergénérationnel, récréatif et sportif à Mussy-la-Ville

Est-ce que le projet **correspond aux besoins** et à **ce qui a été discuté** ?

⇒ Oui, totalement !

Avez-vous des **commentaires, points d'attention à soulever** ?

- ⇒ Point 2 – justification du projet : enlever la parenthèse - Ici on parle avant tout des besoins en extérieur.
- ⇒ Coût élevé.

M-1.03 : Développement des voies lentes inter-villages et inter-communales

Est-ce que le projet **correspond aux besoins** et à **ce qui a été discuté** ?

- ⇒ Oui. En ce qui concerne le premier tronçon, certaines demandes allaient plus sur le prolongement de l'existant (Baranzy-Signeulx), par exemple vers Ruette, etc., qui permettrait de rejoindre Virton avec moins de dangers.

Avez-vous des **commentaires, points d'attention à soulever** ?

- ⇒ Est-ce qu'il n'y a pas des chemins avec des paysages plus attractifs ?
- ⇒ Le coût semble plus qu'énorme.
- ⇒ Danger de traverser la N88.
- ⇒ Bétonner du terrain agricole alors qu'il y a des chemins existants qui mériteraient d'être retravaillés, restaurés et qui permettraient aux gens de circuler/se promener.



- ⇒ Caillebotis sur zone humide : au vu de la dégradation rapide à la Cussignère et de la zone dangereuse que cela représente (glissant à cause de la pluie, des feuilles, du gel qui persistent plus longtemps que sur le béton) -> réflexion à mener quant au matériau employé.
- ⇒ Améliorer la qualité des photos/plans + légendes.
- ⇒ « Lot 2 voire 4 » + un tracé sur la carte annoté comme urgent (Willancourt) (*ndlr : annotation sur la fiche*)

M-1.04 : Aménagements des entrées de village

Est-ce que le projet **correspond aux besoins** et à **ce qui a été discuté** ?

- ⇒ Oui

Avez-vous des **commentaires, points d'attention à soulever** ?

- ⇒ Pour Baranzy, comme identité, il n'y avait pas un gros chêne ? ça pourrait être l'occasion d'en replanter un (ce serait le petit chêne) par exemple au croisement rue de France et rue F. Dieudonné. Et il y en a un, rue du Gué.
- ⇒ Estimation du budget assez peu précise car la définition des réalisations concrètes est peu précise. Budget élevé.
- ⇒ Indicateurs de résultat uniquement subjectif (enquête de satisfaction -> on peut trouver de meilleurs indicateurs : fréquence des accidents, mesure des vitesses pratiquées avant/après aménagement, etc.)

M-2.01 : Création d'un espace de convivialité dans la zone de loisirs au centre sportif

Est-ce que le projet **correspond aux besoins** et à **ce qui a été discuté** ?

- ⇒ Oui

Avez-vous des **commentaires, points d'attention à soulever** ?

- ⇒ Voie lente depuis la rue des cités -> complexe. Et vers Baranzy ? qu'en est-il ?
- ⇒ Règlement pour l'espace convivial important -> rappel de certaines lois (nuisances sonores, tapage, dégradation, drogues ?).
- ⇒ Surveillance par caméra ? Au vu des antécédents sur les bâtiments communaux, cela serait opportun !
- ⇒ Est-ce qu'il y a toujours des usagers de « parcours VITA » ?
- ⇒ Fautes d'orthographe : « des mussonais », « dégration », « connexes ».
- ⇒ Importance des espaces verts

M-2.02 : Création d'une halle polyvalente couverte sur le site de l'ancien hangar communal

Est-ce que le projet **correspond aux besoins** et à **ce qui a été discuté** ?

- ⇒ Oui

Avez-vous des **commentaires, points d'attention à soulever** ?

- ⇒ /

M-2.03 : Création d'un espace de convivialité naturel au cœur du village de Willancourt

Est-ce que le projet **correspond aux besoins** et à ce qui a été discuté ?

⇒ Manque le terrain BMX

Avez-vous des **commentaires, points d'attention à soulever** ?

- ⇒ Oui au niveau de la petite école de Willancourt et au niveau de la route sortie de Willancourt vers le bois (cabane des chasseurs).
- ⇒ Phrase « ... et qui permette de rafraîchir en été » à revoir

M-2.04 : Poursuite de l'aménagement du cœur de village de Mussy-la-Ville

Est-ce que le projet **correspond aux besoins** et à ce qui a été discuté ?

⇒ Oui

Avez-vous des **commentaires, points d'attention à soulever** ?

- ⇒ Le sens giratoire autour de l'église doit être assez large pour permettre le passage de bus et engins agricoles, surtout du côté droit en descendant.
- ⇒ Le sens giratoire paraît très compliqué, notamment pour les véhicules longs. Peut-être élargir les voies de chaque côté de l'église, prévoir des parkings côté droit en descente et une double voie côté gauche. Et plus de sens giratoire.

M-2.05 : Aménagement d'un espace de convivialité au cœur du village de Baranzay

Est-ce que le projet **correspond aux besoins** et à ce qui a été discuté ?

⇒ Oui

Avez-vous des **commentaires, points d'attention à soulever** ?

- ⇒ Attention ! pg.4 : la localisation et l'achat de parcelles privées devront encore être précisés.

M-3.01 : Poursuite de l'aménagement du cœur de village de Musson

Est-ce que le projet **correspond aux besoins** et à ce qui a été discuté ?

⇒ Oui

Avez-vous des **commentaires, points d'attention à soulever** ?

⇒ /

M-3.02 : Aménagement de la traversée de Signeulx

Est-ce que le projet **correspond aux besoins** et à ce qui a été discuté ?

⇒ Oui

Avez-vous des **commentaires, points d'attention à soulever** ?

⇒ /



M-3.03 : Création de logements intergénérationnels

Est-ce que le projet **correspond aux besoins** et à **ce qui a été discuté** ?

⇒ Oui

Avez-vous des **commentaires, points d'attention à soulever** ?

⇒ Ce projet pourrait aussi être présenté au conseil des aînés pour que celui-ci apporte différentes remarques. Le CCA est trop souvent oublié.

M-3.04 : Création de points de parcours d'observation du paysage et de la vie sauvage

Est-ce que le projet **correspond aux besoins** et à **ce qui a été discuté** ?

⇒ Oui, au-dessus du Lua vers Willancourt.

Avez-vous des **commentaires, points d'attention à soulever** ?

⇒ Mettre en lien aussi avec la fiche I-1.01 -> communication. On pourrait indiquer sur le site de la commune les points remarquables.

M-3.03 : Création d'un centre d'accueil de jour pour les aînés

Est-ce que le projet **correspond aux besoins** et à **ce qui a été discuté** ?

⇒ Le projet correspond bien aux besoins.

⇒ Oui. Dans d'autres communes, la demande en centre d'accueil de jour pour les aînés est grandissante. Ce projet prend tout son sens car il permet aux bénéficiaires de rompre l'isolement, d'être en relation, de créer du lien social indispensable à leur mieux-être.

Avez-vous des **commentaires, points d'attention à soulever** ?

⇒ Faire intervenir le conseil des aînés dans cette fiche de manière plus détaillée. Le CCA pourrait être partenaire et participer au projet, même au niveau transcommunal.

M-3.04 : Développement de mesures et d'outils afin de préserver le cadre rural

Est-ce que le projet **correspond aux besoins** et à **ce qui a été discuté** ?

⇒ Oui

Avez-vous des **commentaires, points d'attention à soulever** ?

⇒ /

M-3.05 : Création d'un atelier rural de type « pépinière d'entreprises »

Est-ce que le projet **correspond aux besoins** et à **ce qui a été discuté** ?

⇒ Oui. Une personne est plus mitigée sur l'expression de ce besoin au niveau communal.

Avez-vous des **commentaires, points d'attention à soulever** ?

⇒ Difficile au vu de la proximité géographique du G-D Luxembourg.

⇒ Quel résultat ? Autres résultats sur des pépinières d'entreprises ailleurs ? Combien d'entreprises survivent après 5 ans ? Toujours dans la même entreprise ?



M-3.06 : Création d'une structure d'accueil pour la petite enfance (0 à 3 ans)

Est-ce que le projet correspond aux besoins et à ce qui a été discuté ?

⇒ Oui

Avez-vous des commentaires, points d'attention à soulever ?

⇒ /

M-3.07 : Création d'un bâtiment multiservices à Mussy-la-Ville

Est-ce que le projet correspond aux besoins et à ce qui a été discuté ?

⇒ Oui

Avez-vous des commentaires, points d'attention à soulever ?

⇒ /

M-3.08 : Création d'un réseau de chaleur et développement des énergies alternatives

Est-ce que le projet correspond aux besoins et à ce qui a été discuté ?

⇒ Oui

Avez-vous des commentaires, points d'attention à soulever ?

⇒ Quid de l'installation de panneaux solaires sur les bâtiments publics ou terrains publics (zone industrielle rue Palgé)

M-3.09 : Aménagement de points multimodaux et zones rurales

Est-ce que le projet correspond aux besoins et à ce qui a été discuté ?

⇒ Oui

Avez-vous des commentaires, points d'attention à soulever ?

⇒ /

⇒ L'Auteur et la Commune seront attentifs à intégrer autant que possible ces éléments lors de la finalisation des fiches. À noter que certains commentaires ont déjà fait l'objet de discussions passées et que certains choix collectifs qui ont été posés à des étapes passées ne seront pas rediscutés. Il est rappelé également que chaque fiche est revue et précisée au moment de sa mise en œuvre, tant en terme de programme que de budget.



SUITES

Suite à cette séance, l'Auteur actualisera les fiches projets en conséquence.

L'élaboration du PCDR touche petit à petit à sa fin. Une dernière séance « festive » sera organisée début 2024 pour l'approbation projet de PCDR en prévision d'une présentation en PAT en avril 2024.

Questions | Réactions

Combien de temps faudra-t-il pour que le PCDR soit approuvé après la PAT ?

⇒ L'année 2024 est un peu particulière étant donné qu'il s'agit d'une année électorale tant au niveau régional que communal. Généralement, il faut compter environ 6 à 9 mois pour que le PCDR soit approuvé par le Gouvernement wallon après la PAT (fin 2024).

À quelle fréquence la CLDR continuera-t-elle à se réunir ?

⇒ Une fois le PCDR approuvé, la CLDR a l'obligation de se réunir min. 4 fois par an. Le nombre de réunions pourrait être plus importantes en fonction des actions et groupes de travail mis en place.

DIVERS

Il n'y a pas de divers.



Pour la Fondation Rurale de Wallonie
Clémentine DESCAMPS | Nicolas LECUIVRE
Agents de développement



ANNEXE

LISTE DE PRÉSENCE 29/11/2023

Participants (13)

	Nom	Prénom	Village
M.	ARNOULD	François	Musson
Mme	BERTRAND	Corinne	Baranzy
M.	CAILTEUX	Jean-Jacques	Willancourt
M.	GUEBELS	Daniel	Musson
M.	HAUSMAN	Geoffrey	Baranzy
M.	HENRION	Marc	Musson
Mme	LEWYLLIE	Valérie	Musson
M.	NOBEN	Rudolf	Musson
Mme	RENAUT	Jenny	Baranzy
M.	THERER	Vincent	Mussy-la-Ville
M.	VAN DE WOESTYNE	Georges	Mussy-la-Ville
Mme	VITULANO	Maria	Musson
M.	WEBER	André	Signeulx

Excusés (10)

	Nom	Prénom	Village
M.	BERTHOLET	Alain	Musson
M.	BIGOT	François	Mussy-la-Ville
Mme	DEOM	Vanessa	Gennevaux
Mme	GERARD	Muriel	Baranzy
Mme	GUILLAUME	Sylvie	Signeulx
M.	HILGER	Gregory	Willancourt
M.	JACQUEMIN	Daniel	Signeulx
Mme	MAQUA	Caroline	Willancourt
M.	ROSSIGNON	Jean-Paul	Musson
M.	TREBOSEN	Bernard	Mussy-la-Ville



Invités (4)

	Nom	Prénom	Organisme
Mme	DESCAMPS	Clémentine	FRW
M.	LECUIVRE	Nicolas	FRW
M.	MOTTIAUX	Stéphane	IMPACT SPRL
M.	UGHI	Carlo	Commune de Musson





Séance de la CLDR

Mardi 05.03.2024, Administration communale de Musson



Participants (25) :

Membres de la CLDR

20 personnes (Voir liste en annexe)

Dont, pour le Collège de Musson : Daniel GUEBELS (Echevin DR), Sylvie GUILLAUME (Bourgmestre) et Anne-Marie GOEURY (Présidente CPAS)

Invités

Commune : Carlo UGHI (Agent relais) et Christopher BONNIER (Echevin)

Bureau IMPACT: Stéphane MOTTIAUX (Auteur de PCDR)

FRW : Clémentine DESCAMPS et Nicolas LECUIVRE (Agents de développement)

INTRODUCTION

Daniel Guebels, président de la CLDR introduit la réunion et présente l'ordre du jour.

La réunion de CLDR de ce jour porte sur l'approbation du rapport annuel 2023 de l'Opération de développement rural de Musson. Cette réunion sera suivie par la présentation et l'approbation de l'avant-projet de PCDR par la CLDR. Il s'agit d'une étape importante. La Commune tient à remercier et féliciter l'ensemble des membres de la CLDR qui se sont impliqués dans le processus d'élaboration.

Ordre du jour :

1. Rapport annuel 2023
 - * Suivi des projets et conventions
 - * Bilan CLDR
 - * Approbation du RA 2023 et de la nouvelle composition de la CLDR
2. Présentation de l'avant-projet de PCDR
 - * Approbation de l'avant-projet de PCDR
 - * Approbation de la 1ère demande de convention
3. Suites et fin de l'élaboration
4. Divers
 - * Approbation du CR de la réunion du 29.11.23

Approbation compte-rendu de la séance précédente

Un membre relève quelques fautes d'orthographe à corriger et souhaite qu'il soit fait mention de l'importance du coût/bénéfice plus explicitement dans les remarques, au-delà du « coût du marché », notamment pour le projet de MRM à Willancourt. Le PV sera actualisé en conséquence. Sans autre remarque, le PV de la réunion du 29/11/2023 portant sur la relecture des fiches-projets est approuvé.

RAPPORT ANNUEL 2023

Il s'agit d'une obligation pour les Communes. Il doit être approuvé par le Conseil Communal avant le 31/03. Il porte uniquement sur l'ancien PCDR (2008-2018), celui-ci étant le seul faisant actuellement l'objet de versement de subventions.

Ses objectifs :

- ⇒ Évaluer la dynamique communale concernant le DR
- ⇒ Vérifier la bonne gestion des subventions
- ⇒ Un élément d'appréciation pour l'octroi des futures conventions

Pour 2023, les 5 parties du rapport sont reprises dans deux documents distincts :

Un tableau (xls) :

1. La situation générale de l'opération
2. L'avancement physique et financier des projets en convention
3. La programmation à 3 ans des demandes de convention

Un document (word) :

4. Le rapport comptable des projets terminés subventionnés (pendant 10 ans)
5. Le bilan de la CLDR

Suivi des conventions

Pour rappel, 4 projets conventionnés sont déjà finalisés et opérationnels :

1. **Aménagement de la place Abbé Vital Alexandre à Mussy-la-Ville** (2010)
2. **Signeux : construction d'une maison de village** (2011)
3. **Création de chemins de liaison** entre les villages de la commune, avec une cohérence transcommunale et transfrontalière (tronçon 1 : Signeux – Baranzy) (2011 – 2014)
4. **Création de maisonnettes pour personnes âgées** à Musson (2013)

Au niveau du **suivi des projets conventionnés en développement rural**, deux projets sont encore en cours :

Création de 2 logements tremplins (2017)

Le projet consiste en la création de deux logements à destination des jeunes ménages au sein de l'ancienne maison Roskam située rue René Nicolas à Musson, acquise par la commune en 2013. La maison accueille au rez-de-chaussée un logement et une petite salle paroissiale financés en fonds propres et destinés à l'hébergement du prêtre et aux activités de la paroisse. Sur les deux étages supérieurs, sont réalisés les deux logements tremplins financés en DR. Une surface sera aménagée à l'arrière pour des jardins destinés aux locataires. 21 panneaux solaires seront disposés sur le toit.

Actualités 2023 :

- * Travail réalisé sur le règlement d'attribution fin 2023
- * Une annonce a été publiée dans le bulletin communal de mars pour la recherche de candidats locataires
- * Fin des travaux et emménagement des locataires prévu pour mai 2024





Création d'une maison rurale multiservices à Musson (2018)

Le projet de création d'une maison rurale vise à doter le village de Musson d'une salle de village polyvalente, ainsi que de locaux associatifs et culturels. Le projet a débuté en 2015 avec la désignation d'un premier auteur de projet pour une localisation dans l'ancien atelier communal à Musson. En 2020, suite à l'opportunité de reprise de la salle de l'Union par la Commune, une demande d'avenant à la convention pour un changement de localisation avait été introduit auprès de la Ministre. Dans ce cadre, un nouvel auteur a été désigné en juin 2021 (Alinéa ter) et un avenant à la convention initiale a été signé fin 2022.

Actualités 2023 :

- * 28/11/2022 : Approbation de l'avant-projet par la Ministre
- * Travail de l'Auteur et la Commune sur la constitution du dossier projet (permis, ...)
- * 15/04/2024 : Passage du dossier projet en conseil communal en vue d'une adjudication fin 2024 et du lancement des travaux début 2025.



Le rapport annuel reprend également une série **d'initiatives nouvelles** concourant aux objectifs du PCDR (2009-2019). Ces projets constituent en partie le lot 0 du prochain PCDR.

On peut citer, notamment :

- * L'ouverture officielle du musée minier en avril 2023 et la sélection du projet de développement et de valorisation du patrimoine géologique, industriel et minier autour de visites virtuelles des galeries (réalité augmentée) avec engagement d'un ETP en collaboration avec le Parc naturel de Gaume (financement européen et CGT à hauteur d'1 200 000 euros et de la province à raison de 80 000 euros).
- * Le projet de création d'un centre médical (travaux en cours)
- * La mise sur pied de l'asbl intercommunale « Autostop solidaire en sud Luxembourg »
- * Le jumelage avec une commune du beaujolais

- * En septembre 2023, la commune a organisé la semaine de la mobilité avec plusieurs activités dont la mise en place de pédibus pour les enfants des différentes écoles du territoire.
- * En octobre 2023 : accord pour la nouvelle stratégie Leader (1 700 000 euros) portée par le Parc Naturel de Gaume autour de 4 grands projets : Filière osier; économie forestière; communautés d'énergie et moulins de Gaume; Gaume patrimoine.
- * Le projet d'aménagement du cœur de village de Musson (phase 1) sélectionné dans le cadre de l'Appel à projets « cœur de village » 2022 du Ministre Collignon (adjudication en 2024)

Bilan de la CLDR

En 2023, la CLDR s'est réunie lors de 4 séances plénières et s'est impliquée dans 6 groupes de travail projets dans le cadre de la nouvelle ODR :

Date	Thème		Nb de participants		
		Excusés	CLDR	Autres	Total
08/02/2023	Rapport annuel – prépa GT projets	8	17	2	19
	Participation de la CLDR aux GT projets			21	
08/02/2023	GT projets « entrées de village »	17 CLDR, 14 citoyens et 2 experts			
15/02/2023	GT projets « Cœur de Musson »	7 CLDR, 9 citoyens et 2 experts			
06/03/2023	GT projets « Convivialité à Baranzey »	8 CLDR et 8 citoyens			
18/03/2023	GT projets « Convivialité à Willancourt »	5 CLDR, 13 citoyens et 2 experts			
18/03/2023	GT projets « Convivialité et sécurité à Mussy »	6 CLDR, 30 citoyens et 1 expert			
29/03/2023	GT projets « Mobilité et voies lentes »	11 CLDR, 8 citoyens et 2 experts			
22/06/2023	Analyse-développement des projets prioritaires	10	13	6	19
17/10/2023	Action « autostop solidaire », priorisation finale, 1ère demande de convention et défi du PCDR	9	12	4	16
29/11/2023	CLDR d’analyse des fiches-projets	10	13	4	17
05/03/2024	CLDR d’approbation du PCDR	6	20	5	25

La CLDR actuelle a été mise en place en mars 2022 dans le cadre de le l'élaboration du second PCDR. Elle comporte 36 membres (30 citoyens et 6 élus). On constate qu'au fur et à mesure des réunions de CLDR, la participation s'essouffle

À noter, le règlement d'ordre intérieur de la CLDR (basé sur le modèle régional), impose l'obligation d'un quorum de participation de 50 %, hors quart communal lors d'une décision. Il prévoit également : **La démissions des membres (hors quart communal) lors du rapport annuel de la CLDR en mars.**

⇒ À noter que 4 personnes ont remis leur démission pour diverses raisons (déménagement hors commune, manque de temps, ...) depuis mars 2022

L'envoi d'un courrier si 3 absences (excusés ou non) consécutives

⇒ Cette mesure sera mise en place fin 2024 en prévision du lancement d'un nouvel appel à candidatures après les élections communales et une fois le PCDR approuvé par le gouvernement wallon (mars 2025). Les candidats réservistes seront également recontactés. À noter que le village de Gennevaux n'a actuellement plus de représentant.

La démission « d'office » si absent ou excusé sans motif valable à plus de 75% des réunions sur deux années consécutives.

⇒ Dans un premier temps, cette mesure est appliquée pour les membres n'ayant participé à aucune réunion de CLDR ou n'ayant jamais répondu à un mail ou courrier (2 personnes).

→ **La CLDR acte la démission de 6 membres citoyens et la nouvelle composition de la CLDR pour 2024** (30 membres, dont 24 citoyens et 6 élus) :

Quart communal				
Effectif	Mme	GUILLAUME	Sylvie	Signeux
Effectif	M.	GUEBELS	Daniel	Musson
Effectif	M.	SCHILTZ	Robert	Mussy-la-Ville
Suppléant	Mme	VITULANO	Maria	Musson
Suppléant	Mme	GOEURY	Anne-Marie	Musson
Suppléant	Mme	KIRSCH	Jennifer	Willancourt

Citoyens				
Effectif	Mme	BERTRAND	Corinne	Baranzy
Effectif	M.	HAUSMAN	Geoffrey	Baranzy
Effectif	Mme	RENAUT	Jenny	Baranzy
Effectif	Mme	DEOM	Vanessa	Gennevaux
Effectif	M.	ARNOULD	François	Musson
Effectif	M.	COLAS	Patrice	Musson
Effectif	M.	LAMBERT	Claude	Musson
Effectif	Mme	LEWYLLIE	Valérie	Musson
Effectif	M.	NOBEN	Rudolf	Musson
Effectif	M.	BESTGEN	Christophe	Mussy-la-Ville
Effectif	Mme	DAXBEB	Anaïs	Mussy-la-Ville
Effectif	M.	VAN DE WOESTYNE	Georges	Mussy-la-Ville
Effectif	Mme	GERAERTS	Laura	Signeux
Effectif	M.	WEBER	André	Signeux
Effectif	M.	CAILTEUX	Jean-Jacques	Willancourt
Suppléant	Mme	COSTENOBLE	Marie-Noëlle	Baranzy
Suppléant	Mme	GERARD	Muriel	Baranzy
Suppléant	Mme	PISSEL	Nathalie	Baranzy
Suppléant	M.	BERTHOLET	Alain	Musson
Suppléant	M.	HENRION	Marc	Musson
Suppléant	M.	MAQUET	Jacques	Musson
Suppléant	M.	ROSSIGNON	Jean-Paul	Musson
Suppléant	Mme	VANBRABANT	Charlotte	Musson
Suppléant	M.	BIGOT	François	Mussy-la-Ville
Suppléant	M.	THERER	Vincent	Mussy-la-Ville
Suppléant	M.	TREBOSEN	Bernard	Mussy-la-Ville
Suppléant	M.	JACQUEMIN	Daniel	Signeux
Suppléant	M.	MARMOY	André	Signeux
Suppléant	M.	HILGER	Gregory	Willancourt
Suppléant	Mme	MAQUA	Caroline	Willancourt

→ **Le rapport annuel DR 2023 est approuvé par la CLDR.**

Le document finalisé et approuvé par le conseil communal sera disponible prochainement sur le site web de l'ODR : www.musson2035.info.



PRÉSENTATION DE L'AVANT-PROJET DE PCDR

La FRW et le bureau d'études Impact présentent l'avant-projet de PCDR et de première convention portant sur le projet de réhabilitation de l'ancienne école de Willancourt en Maison rurale multiservices. Un résumé du PCDR est distribué en séance.

Pour rappel, le dossier PCDR comprend différentes parties et documents obligatoires

VOLUME A

- * Partie introductive (résumé, bilan PCDR, délibérations)
- * Partie 1 : Analyse socio-économique.
- * Partie 2 : Résultats de la participation de la population.
- * Partie 3 : Diagnostic partagé.
- * Partie 4 : Objectifs de développement.
- * Partie 5 : Projets.
- * Partie 6 : Tableau récapitulatif.

VOLUME B

Annexes

VOLUME C

Cartographie

La FRW rappelle que ceux-ci sont accessibles sur le site de l'ODR : www.musson2035.info.

Un résumé du PCDR est distribué et une présentation succincte des différentes parties est faite en séance.



Partie introductive (résumé, bilan PCDR, délibérations)

Cette partie comprend toutes les délibérations communales officielles, en lien avec le PCDR.

Musson ayant déjà élaboré et mis en œuvre un premier PCDR, le bilan de celui-ci est inséré en début de document. La mise en œuvre de ce premier PCDR a été très active, tant au niveau des activités de la CLDR qu'en terme de réalisations concrètes. Ses objectifs rejoignent en grande partie la stratégie du 2ème PCDR.

Au total, 6 conventions ont été sollicitées auprès du développement rural, dont deux sont encore en cours de finalisation (voir RA 2023 plus haut) et de nombreux projets ont été mis en place grâce à la CLDR qui a été particulièrement dynamique.

⇒ À noter que certains projets non réalisés du premier PCDR ont été repris dans le nouveau PCDR par la CLDR.

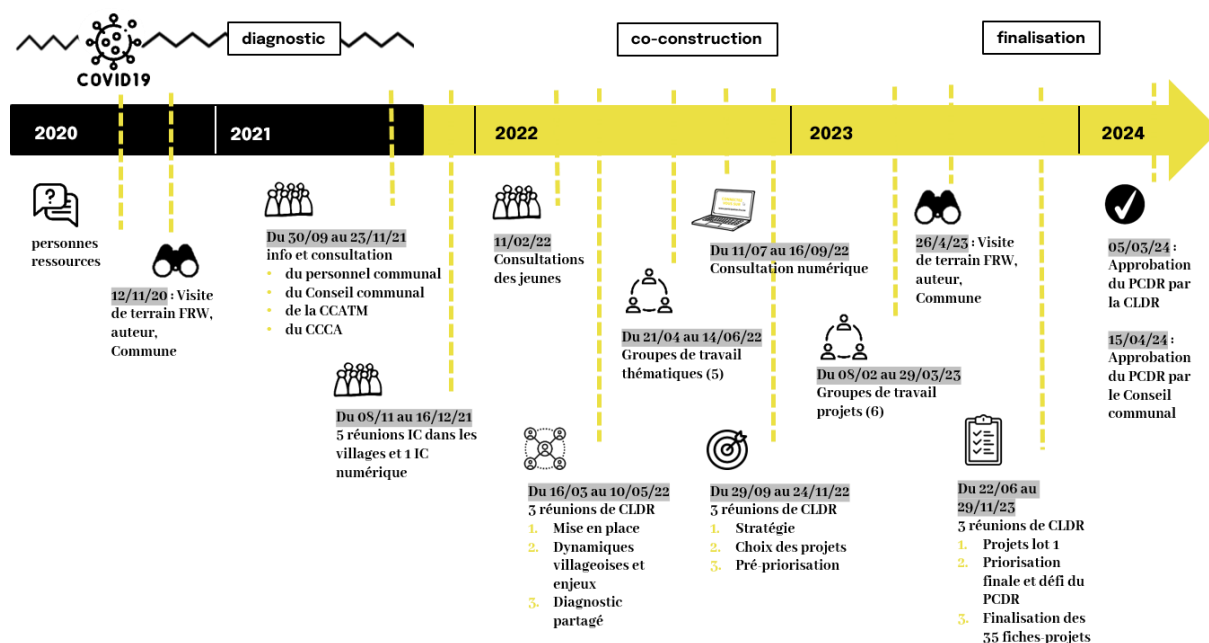


Partie 1 : Analyse socio-économique

Il s'agit d'une première analyse objective du territoire ; c'est une sorte de carte d'identité de la commune alimentée par différentes données (moyens humains et financiers, infrastructures présentes, plans et programmes communaux, population, statistiques diverses, ...). Ce premier diagnostic, identifiant les principales ressources et problématiques communales, a servi de base de réflexion aux réunions de consultation villageoise.

Partie 2 : Résultats de la participation de la population

La population étant amenée à s'exprimer aux différents stades de l'ODR, cette partie 2 présente le déroulement des réunions (objectifs, méthodologie, participants), ainsi que les résultats de cette participation. L'élaboration du PCDR de Musson s'est principalement déroulée du second semestre 2021 à fin 2023.



Afin d'offrir une meilleure visibilité à l'opération de développement rural et une plus grande reconnaissance, l'appellation « Musson 2035 » a été utilisée tout au long de l'élaboration du PCDR. Sur Musson, 2 points marquants sont à mettre en évidence :

1. Une participation active et complémentaire

Sur l'ensemble du processus d'élaboration, on comptabilise un nombre total de 595 participations pour 313 participants uniques. Cela démontre l'implication des habitants aux différentes étapes de travail. La complémentarité des méthodes de consultation mises en place, tant physique que numérique, et l'ouverture des groupes de travail à l'ensemble de la population, ont permis d'atteindre une grande représentativité des participants. Toutes les tranches d'âges sont ainsi représentées et tous les villages ont participé.

2. Un processus transparent et simplifié

Dès le lancement de l'opération de développement rural, la Commune a mis l'accent sur la simplification du processus, grâce notamment à l'intelligence collective, et la communication autour des étapes clés de l'élaboration. Le nombre de réunions de CLDR a été limité à 3 réunions entre ces différents cycles, portant le nombre total de réunions à 11.



En lien avec les différentes parties du PCDR, on constate l'importance de chaque réunion citoyenne pour l'élaboration du PCDR. En effet, le PCDR et la consultation se sont nourris l'un de l'autre pour arriver au document final : chaque réunion avait une utilité bien précise.

Des chiffres clés sont donnés pour illustrer toute la démarche et un bilan de la participation de la CLDR au différentes étapes clés est partagé :

GT thématiques



MEMBRES CLDR

31 / 36
33% des participants
86% membres

Consultation numérique



MEMBRES CLDR

13 / 36
10% des participants
36% des membres

GT projets



MEMBRES CLDR

21 / 36
22% des participants
58% membres

Réunions de CLDR



MEMBRES CLDR

33 / 36
Moyenne 19 / réunion
= 52% membres



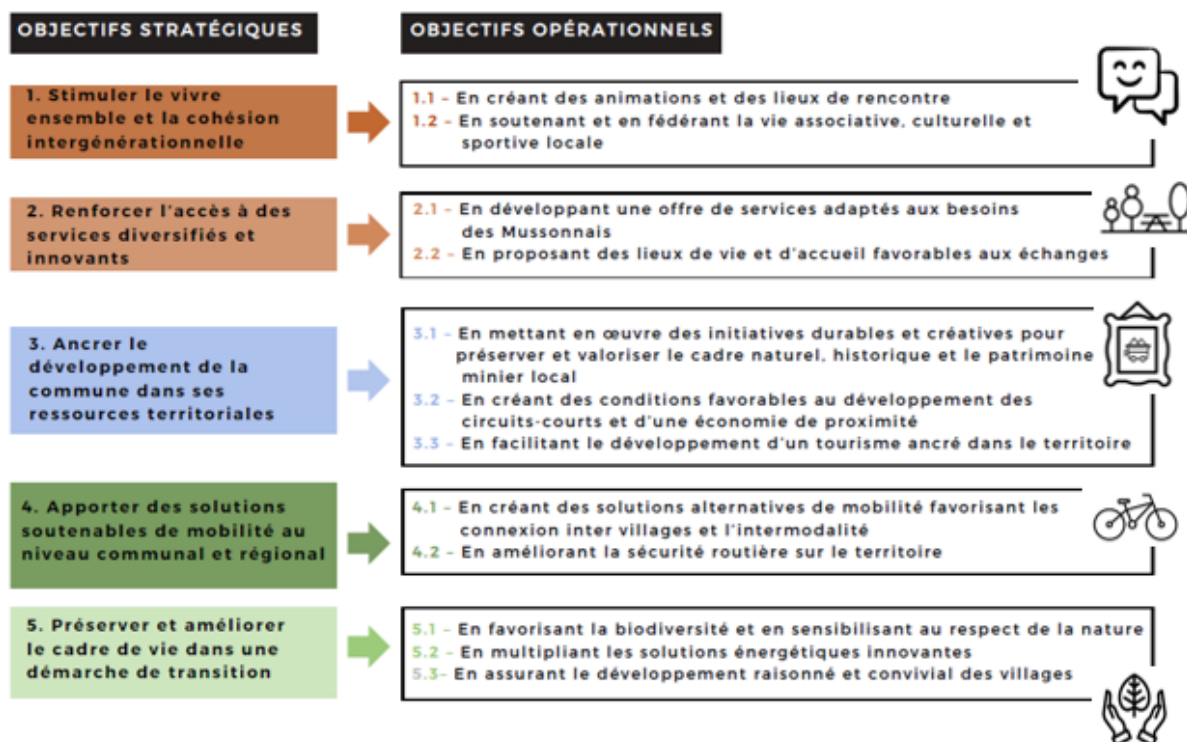
Partie 3 & 4 : Diagnostic partagé & Objectifs de développement

Le diagnostic participatif résulte de la confrontation du diagnostic objectif (établi par l'auteur de programme) et des résultats de la consultation de la population. Il prend la forme d'un tableau Atouts / Faiblesses / Opportunités / Menaces par thématique. Les apports spécifiques de la population y sont repris et mis en évidence. Il offre une vision du développement rural à 10 ans (par pilier du développement durable : social, environnement, économie).

Ces enjeux ont permis d'aboutir à des objectifs de développement (la stratégie) qui sont repris et mis en lien avec ce diagnostic partagé dans la partie 4 du PCDR. La stratégie de développement et les projets du second PCDR de Musson sont cohérents avec les principales stratégies communales et supracommunales. Cette stratégie est ambitieuse mais se veut sobre et pragmatique. Elle comprend 5 objectifs stratégiques regroupés selon trois axes : qualité de vie, ressources locales et environnement. Ces 5 grands objectifs stratégiques sont déclinés en 12 objectifs opérationnels.

Au travers du défi transversal « Musson 2035 : un environnement rural aux richesses multiples pour le mieux vivre de tous les citoyens », ce sont des valeurs fortes qui sont exprimées. Elles sont le reflet des souhaits de la population et du travail mené par la CLDR. Ainsi, le défi synthétise en une seule phrase les orientations définies dans le projet de territoire en lien avec la stratégie du PCDR.

« MUSSON 2035 : UN ENVIRONNEMENT RURAL AUX RICHESSES MULTIPLES POUR LE MIEUX VIVRE DE TOUS LES CITOYENS »,



Partie 5 & 6 : Récapitulatif des projets du PCDR par lot

La concrétisation des objectifs de développement se fait via la réalisation de projets matériels ou immatériels, toutes sources de subvention confondues (programme de développement global).

La partie 5 du PCDR est l'aboutissement du programme car elle détaille les 35 projets découlant du diagnostic partagé, de la stratégie de développement et des propositions citoyennes. La liste des projets a été construite progressivement, depuis les consultations villageoises et au fil des étapes de consultation. Elle reprend des projets "matériels" pour lesquels des moyens financiers importants sont envisagés et des projets "immatériels" qui seront quant à eux alimentés par une dynamique humaine.

Le lot 0 regroupe 15 projets réalisés ou initiés durant la période d'élaboration du PCDR. Ils sont issus ou font échos à des demandes effectuées en consultation et s'intègrent pleinement dans la stratégie de développement. La CLDR a systématiquement été associée au suivi de la mise en œuvre de ces projets.

Les fiches-projets sont plus ou moins développées selon le lot dans lequel elles se trouvent : en lot 1 sont reprises des fiches détaillées avec estimatif et esquisses ; en lot 2 figurent des fiches descriptives assez précises et le lot 3 reprend des fiches simples (avec descriptif, argumentaire et lien avec les objectifs). Cette priorisation reste indicative et pourra évoluer, en fonction des opportunités et urgences communales.

Les projets sont localisés sur une carte. On constate que l'ensemble du territoire est couvert par les projets du PCDR.

La priorisation finale comprend 35 projets (10 en lot 1, 10 en lot 2 et 15 en lot 3) permettant d'atteindre les objectifs de développement :

Projets du lot 1

M-1.01	Réhabilitation de l'ancienne école de Willancourt en maison rurale multiservices	1.1/1.2	2.1	3.2/3.3		5.2/5.3	789 406,12 €	x	UREBA, appel à projets
M-1.02	Création d'un espace intergénérationnel, récréatif et sportif à Mussy-la-Ville	1.1/1.2	2.1/2.2	3.3		5.1/5.3	876 539,62 €	x	Infrasport, CGT, Espaces Verts, Appel à projets
M-1.03	Développement des voies lentes inter-villages et inter-communales	1.1		3.3	4.1/4.2	5.3	1 836 215 €	x	Appels à projets (Wallonie cyclable...), PIWACY
M-1.04	Aménagement des entrées de village		2.1	3.1/3.2/3.3	4.2	5.3	494 890,00 €	x	Appels à projets, espaces verts, SPW Mobilité
I-1.01	Développement de la communication communale	1.2	2.1	3.2			Moyen humain : 12500 €/an Moyen financier : 25000 €	-	-
I-1.02	Valorisation du patrimoine industriel local et appui au développement du musée minier	1.2		3.1/3.3			90 750,00 €	-	CGT, appels à projets, AWaP
I-1.03	Soutien à la promotion des circuits-court et des commerces de proximité		2.1	3.2			Moyen humain : 6250 €/an Moyen financier : 66550 €	-	Appel à projets, Europe (LEADER)
I-1.04	Actions en faveur de l'environnement et de la biodiversité			3.1		5.1/5.3	12000 €/an	-	Subvention BiodiverCité, Espaces verts, Fond pour la nature
I-1.05	Développement des sentiers et chemins de promenades			3.2	4.1		10000 €/an	x	PIMaCi, PIWaCy, CGT,
I-1.06	Développement de la politique jeunesse	1.1/1.2	2.1			5.3	Moyen humain: 60000 €/an Moyen financier: 24000 €	-	Infrasport, Fédération Wallonie Bruxelles, Province de Luxembourg

Projets du lot 2

M-2.01	Création d'un espace de convivialité dans la zone de loisirs au centre sportif	1.1/1.2	2.1	3.3	4.1	5.1	-	x	Infrasports, Appels à projets (BiodiverCité, Vis mon village, ...)
M-2.02	Création d'une halle polyvalente à Musson	1.1	2.1	3.1/3.2/3.3		5.1/5.2/5.3	-	x	SAR
M-2.03	Création d'un espace de convivialité naturel au cœur du village de Willancourt	1.1				5.1	-	x	Appels à projets, (Biodiversité, Vis mon village, ...)
M-2.04	Aménagement de la rue de la Late à Mussy-la-Ville	1.1		3.1/3.3	4.2	5.3	-	x	-
M-2.05	Aménagement d'un espace de convivialité au cœur du village de Baranzy	1.1/1.2	2.1	3.1/3.3	4.1/4.2	5.1/5.3		x	appels à projets (Subvention BiodiverCité, cœur de village, c'est ma ruralité, vis mon village, ...)
I-2.01	Développement de la vie associative et des festivités locales	1.1/1.2					-	-	Province du Luxembourg, appel à projets.
I-2.02	Mise en place d'une démarche de commune en santé	1.2	2.1/2.2	3.2	4.1	5.1	-	-	Province, appels à projet, mutuelles
I-2.03	Développement d'activités culturelles sur le territoire de la commune	1.1/1.2	2.1/2.2	3.1/3.3	4.1		-	-	Province, FWB
I-2.04	Opération de mise en valeur du patrimoine local	1.1		3.1/3.3		5.1/5.3	-	-	PPPW (Petit Patrimoine Populaire Wallon), CGT (Commissariat Général au Tourisme)
I-2.05	Développement de mesures et d'outils afin de préserver le cadre rural			3.1		5.1/5.3	-	-	-

Projets du lot 3

M-3.01	Aménagement du cœur de village de Musson	1.1		3.2	4.2	5.3	-	-	-
M-3.02	Aménagement de la traversée de Signeux	1.1			4.1/4.2	5.3	-	-	-
M-3.03	Création de logements intergénérationnels	1.1	2.1/2.2			5.3	-	-	-
M-3.04	Création de parcours d'observation du paysage et de la vie sauvage			3.1/3.3		5.3	-	-	-
M-3.05	Création d'un atelier rural		2.1/2.2	3.3			-	-	-
M-3.06	Création d'une structure d'accueil pour la petite enfance	1.1	2.1/2.2				-	-	-
M-3.07	Création d'un bâtiment multiservices à Mussy-la-Ville	1.1/1.2	2.1/2.2	3.2		5.2/5.3	-	-	-
M-3.08	Création d'un réseau de chaleur et développement des énergies alternatives		2.1	3.2		5.1/5.2	-	-	-
M-3.09	Aménagement de stations multimodales		2.1		4.1	5.1/5.2	-	-	-
M-3.10	Développement d'une trame verte et bleue pour le climat			3.1/3.3		5.1/5.3	-	-	-
I-3.01	Action commune pour le développement de l'attractivité et la promotion touristique du territoire	1.2		3.1/3.3			-	-	-
I-3.02	Création d'un espace de restauration éphémère		2.1	3.2/3.3			-	-	-
I-3.03	Création d'un centre d'accueil de jour pour les aînés.	1.1	2.1/2.2				-	-	-
I-3.04	Développement d'initiatives citoyennes pour l'entraide et la solidarité	1.1/1.2	2.1				-	-	-
I-3.05	Création d'un soutien scolaire	1.1	2.1/2.2				-	-	-



Présentation de la première demande de convention

Stéphane Mottiaux du bureau Impact présente le contenu de la fiche-projet, son lien avec la stratégie de développement ainsi que l'origine de la demande.

Le choix de la première demande de convention qui sera présentée en même temps que le projet de PCDR au Pôle Aménagement du territoire, s'est porté sur le **projet de « Réhabilitation de l'ancienne école de Willancourt en maison rurale multiservices »** pour diverses raisons :

- Le bâtiment est propriété communale et nécessite une rénovation rapide (problème de fuite de la cuve de mazout, souhait de préserver ce patrimoine villageois)
- Le projet est apparu régulièrement comme une réponse pertinente et sobre (en termes de taille, d'aménagements et de coûts) aux besoins des habitants de Willancourt qui se sont fortement mobilisés pendant toute la durée de l'ODR (IC, RT, GTT1, GTP4).
- Le village de Willancourt n'a pas bénéficié de projet lors de la première ODR.



Ce projet consiste à réhabiliter l'ancienne école de Willancourt en une maison rurale multiservices pour y créer un espace multifonctionnel, modulable et polyvalent au cœur du village, cela afin de renforcer la qualité des services à la population et encourager la cohésion sociale. C'est un projet transversal en lien avec plusieurs objectifs stratégiques :

M-1.01	Réhabilitation de l'ancienne école de Willancourt en maison rurale multiservices	1.1/1.2	2.1	3.2/3.3		5.2/5.3
--------	--	---------	-----	---------	--	---------

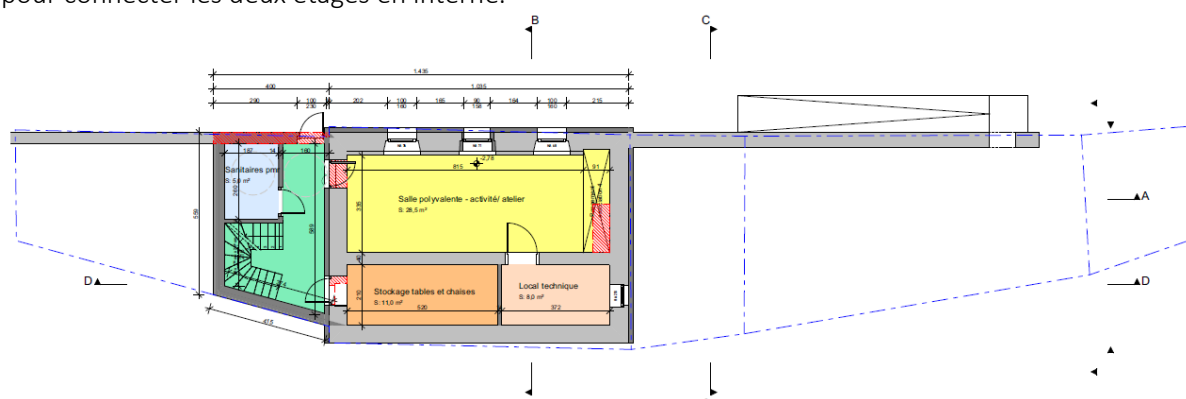
Un projet sobre & cohérent

Le parti pris sera de valoriser et de préserver au maximum le bâtiment existant, son volume et son architecture. Malgré la petite taille du bâtiment (50 m² par étage), il permet de bénéficier d'une superficie exploitable suffisante pour les activités envisagées et cohérente au regard de la taille du village.

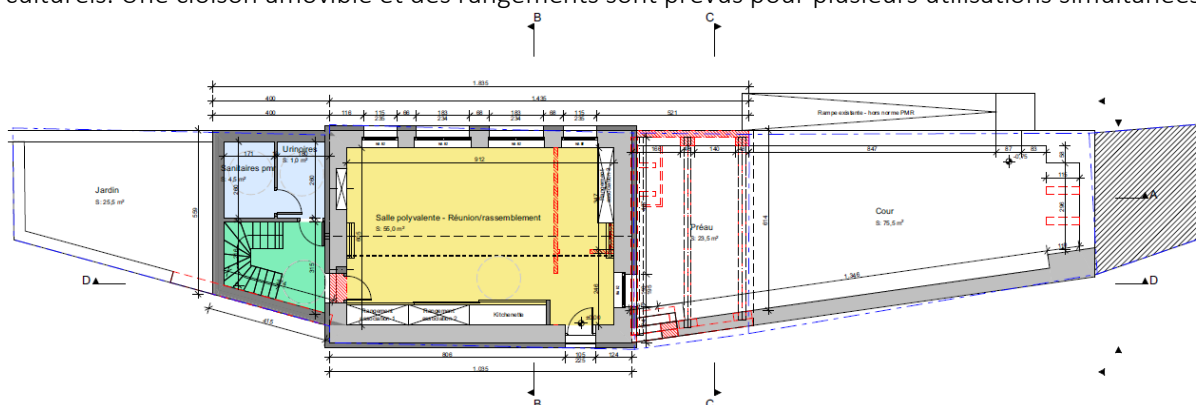
Des espaces polyvalents multiservices

Concrètement, le bâtiment sera réhabilité de la manière suivante : Au rez-de-voirie bas, l'actuel local de stockage sera aménagé en un espace multiservices, pouvant accueillir une vingtaine de personnes assises, destiné à la décentralisation de certains services communaux, mais aussi des petites activités artisanales et économiques (ateliers de produits locaux, repair café, espace d'infos touristique ...).

La création d'une annexe côté «jardin» permettra d'aménager de nouveaux sanitaires et un escalier pour connecter les deux étages en interne.



Au rez-de-voirie haut, la salle de classe et l'ancien local sanitaire seront réunis et aménagés en une salle polyvalente avec cuisine pour des réunions associatives, des activités villageoises et des ateliers culturels. Une cloison amovible et des rangements sont prévus pour plusieurs utilisations simultanées.



À l'extérieur, l'ancienne cour-préau sera réaménagée pour des activités extérieures collectives et des mini marchés de produits locaux. Au niveau des abords, ce projet est complémentaire au projet de « Création d'un espace de convivialité naturel au cœur du village de Willancourt ».

La conception du projet sera guidée par des critères d'accessibilité à tous types de publics, de sobriété, de confort, de qualité des matériaux, de facilité d'entretien et d'économie d'énergie.

Estimation financière (provisoire) : 789,406,12 €

Catégorie 1 – Bâtiments de services – 80 % de 850.000 euros

Subside DR potentiel : 631.524,90 € TVAC

Part communale : 157.881,22 € TVAC

La FRW rappelle que cette fiche-projet est une première approche du projet ; elle permet d'envisager un budget qui tient la route pour cet aménagement. Il s'agit d'un travail déjà bien abouti, discuté et amendé par le Collège, par la CLDR et par un groupe de travail spécifique. À ce stade, il importe de répondre aux besoins exprimés et de pouvoir y accueillir les fonctions définies. Les options techniques définitives seront fixées par l'auteur de projet désigné. La CLDR et les utilisateurs seront consultés afin d'apporter toutes les précisions utiles pour optimiser la réalisation du projet.

- ⇒ La CLDR approuve l'avant-projet de PCDR de Musson (19 voix pour | 1 abstention).
- ⇒ La CLDR approuve le projet de « Réhabilitation de l'ancienne école de Willancourt en maison rurale multiservices » en tant que premier projet du PCDR (19 voix pour | 1 abstention).

SUITES

Au niveau du calendrier, l'élaboration touche tout doucement à sa fin, les prochaines étapes étant :

- ☐ **05/03/2024** : approbation de l'avant-projet de PCDR par la CLDR
- ☐ **Mars 2024** : avis de recevabilité par SPW
- ☐ **15/04/2024** : approbation du projet de PCDR par le Conseil communal
- ☐ **Mai-juin 2024** : présentation du dossier au Pôle Aménagement du Territoire (PAT)

Le Pôle Aménagement du territoire regroupe plusieurs experts wallons (aménagement du territoire, social, environnement, logement, ...) et rend des avis :

- * sur les outils d'aménagement du territoire et d'urbanisme,
- * sur le programme de développement rural,
- * sur la création de parcs naturels
- * sur la qualité de l'étude des incidences sur l'environnement (ex : pour les demandes de permis éoliens)

Les représentants de la délégation mussonnaise sont ;



MAÎTRE D'ŒUVRE
Commune de Musson

Mme **Sylvie Guillaume**, Bourgmestre
M. **Daniel Guebels**, échevin du développement rural
M. **Carlo Ughi**, Agent relais



ACCOMPAGNATEURS
Auteur | CLDR | FRW

M. **Stéphane Mottiaux**, auteur de PCDR
Mme **Caroline Maqua**, membre de CLDR
M. **Nicolas Lecuivre**, agent de développement

À ÉPINGLER

Cette délégation est chargée d'aller présenter et défendre le dossier de PCDR à Namur. Suite à cette défense, l'avis du PAT précisera une durée de validité jusqu'à 10 ans pour le PCDR !



- ☐ **Fin 2024 – début 2025** : approbation du PCDR par le Gouvernement Wallon

L'année 2024 est un peu particulière étant donné qu'il s'agit d'une année électorale tant au niveau régional que communal. Généralement, il faut compter environ 6 à 9 mois pour que le PCDR soit approuvé par le Gouvernement wallon après la défense en PAT.

Questions | Réactions

À quelle fréquence la CLDR continuera-t-elle à se réunir ?

- ⇒ Une fois le PCDR approuvé, la CLDR a l'obligation de se réunir min. 4 fois par an. Le nombre de réunions pourrait être plus importantes en fonction des actions et groupes de travail mis en place.



Evaluation de la CLDR

Afin de recueillir le témoignage des membres de la CLDR et de mieux comprendre leurs attentes pour la mise en œuvre du PCDR, une évaluation est distribuée aux membres présents. Elle comprend :

- des questions sur la dynamique participative et le fonctionnement de la CLDR lors de l'élaboration
- une question ouverte sur leurs attentes pour la suite.

18 membres ont répondu à cette évaluation. En voici les résultats :

Fonctionnement actuel (cotation 0-1-2-3)

Lors des réunions, les membres de la CLDR disposent d'une information claire et vulgarisée pour comprendre les enjeux de la commune, les politiques menées, analyser la situation, ...	2,8 (94%)
Les propositions de la CLDR sont entendues. Ses choix sont suivis. Dans le cas contraire, les choix divergents sont justifiés.	2,8 (93%)
Les membres veillent à prendre en compte les intérêts de tous les citoyens.	2,7 (91%)
Les membres de la CLDR se sentent utiles pour le développement rural de leur commune.	2,7 (91%)
L'Opération de Développement Rural a permis à chaque membre de connaître mieux le territoire, ses voisins, les habitants de son village, la Commune.	2,9 (98%)
Les membres de la CLDR prennent plaisir à participer aux réunions. Celles-ci sont conviviales.	2,8 (95%)

Témoignages

En une phrase, témoignez de la participation citoyenne au cours de l'élaboration du PCDR.

Ex tant que membre de la CLDR, ...

- * J'ai vraiment l'impression d'être utile pour ma commune !
- * J'ai pu faire part de mes observations, de mes ressentis, tout en ayant le sentiment d'avoir été écouté, compris et entendu.
- * Je trouve qu'il y a une très bonne entente entre tous les membres.
- * Je suis fier du beau travail accompli !
- * Bonne participation, les membres sont à l'écoute des uns des autres.
- * Je souhaiterais que l'ensemble des habitants soient également informés régulièrement des projets en cours.

Attentes pour la suite

Comment voyez-vous le fonctionnement de la CLDR lors de la mise en œuvre du PCDR ?

Quels sont vos besoins et attentes (ex : groupes de travail, visites, échanges, ...) ?

- Introduction d'un maximum de demandes de convention afin que tous les projets soient réalisés !
- Renouvellement de la CLDR :
 - Plus / de nouveaux participants
 - Participation plus active des membres
- Création de GT pour mener des projets immatériels
- Des visites / échanges sur les différentes actions et projets mis en place



DIVERS

Il n'y a pas de divers.

La Commune conclue la réunion et remercie les membres de la CLDR pour leur participation et leur dynamisme depuis le début de l'élaboration de ce second PCDR. Les membres sont invités à partager un moment convivial autour du verre de l'amitié et de pizzas.



Pour la Fondation Rurale de Wallonie
Clémentine DESCAMPS | Nicolas LECUIVRE
Agents de développement

ANNEXE

LISTE DE PRÉSENCE 05/03/2024

Participants (20/30)

	Nom	Prénom	Village
M.	ARNOULD	François	Musson
M.	BERTHOLET	Alain	Musson
Mme	BERTRAND	Corinne	Baranzy
M.	BIGOT	François	Mussy-la-Ville
M.	CAILTEUX	Jean-Jacques	Willancourt
Mme	GERARD	Muriel	Baranzy
M.	GUEBELS	Daniel	Musson
Mme	GUILLAUME	Sylvie	Signeulx
Mme	GOEURY	Anne-Marie	Musson
M.	HENRION	Marc	Musson
M.	HILGER	Gregory	Willancourt
Mme	LEWYLLIE	Valérie	Musson
Mme	MAQUA	Caroline	Willancourt
M.	MAQUET	Jacques	Musson
M.	NOBEN	Rudolf	Musson
M.	THERER	Vincent	Mussy-la-Ville
M.	TREBOSEN	Bernard	Mussy-la-Ville
M.	VAN DE WOESTYNE	Georges	Mussy-la-Ville
Mme	VITULANO	Maria	Musson
M.	WEBER	André	Signeulx

Excusés (6/30)

	Nom	Prénom	Village
M.	HAUSMAN	Geoffrey	Baranzy
M.	JACQUEMIN	Daniel	Signeulx
M.	LAMBERT	Claude	Musson
Mme	PISSEL	Nathalie	Baranzy
Mme	RENAUT	Jenny	Baranzy
M.	ROSSIGNON	Jean-Paul	Musson



Invités (5)

	Nom	Prénom	Organisme
M.	BONNIER	Christopher	Echevin
Mme	DESCAMPS	Clémentine	FRW
M.	LECUIVRE	Nicolas	FRW
M.	MOTTIAUX	Stéphane	IMPACT SPRL
M.	UGHI	Carlo	Commune de Musson



Annexe 10 – Comptes rendus des groupes de travail thématiques



Groupe de Travail thématique

Vie associative, sportive et culturelle – cohésion sociale

Jeudi 21.04.22, maison de village de Signeulx



Participants (24) :

15 membres de CLDR (Voir liste en pièce jointe)

9 Représentants des associations et clubs sportifs/culturels de Musson

Dont, pour le Collège de Musson : Christopher BONNIER (Echevin des sports), Anne-Marie GOEURY (Présidente CPAS), Daniel GUEBELS (Echevin DR) et Sylvie GUILLAUME (Bourgmestre)

Invités

Représentant de l'administration communale : Carlo UGHI (Agent relais PCDR)

Fondation Rurale de Wallonie : Clémentine DESCAMPS et Nicolas LECUIVRE (Agents de développement)

Bureau IMPACT : Loreena THETIOT (Auteur de programme)

INTRODUCTION

Suite au mot d'accueil du président de la CLDR, Daniel Guebels, la FRW présente l'ordre du jour.

Ordre du jour :

1. Introduction
2. Vie associative, sportive et culturelle | cohésion sociale
 - * Objectifs des GT et de la thématique
 - * les besoins | constats et pistes de projets
3. Travail en sous-groupes sur les différentes questions centrales
4. Mise en Commun
5. Les suites
6. Divers

VIE ASSOCIATIVE, SPORTIVE ET CULTURELLE | COHÉSION SOCIALE

Pourquoi sommes-nous là ?

Fin 2020, la commune de Musson s'est lancée dans l'élaboration d'un second PCDR.

P = Programme

C = Communal

D = de Développement

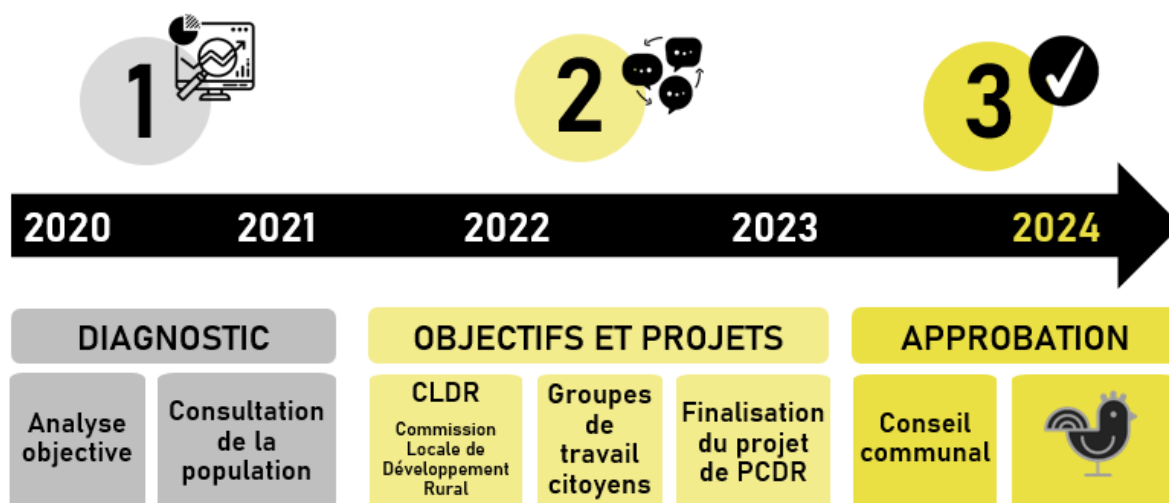
R = Rural

L'objectif d'un PCDR est d'améliorer la qualité de vie des habitants en valorisant les ressources locales.

Caractéristiques d'un PCDR :

- › Un projet de territoire impliquant la population
- › Une analyse par un bureau spécialisé, une prise de recul
- › Un budget « Développement Rural » pour aider à financer certains projets

L'élaboration de ce programme stratégique comporte différentes étapes :



Objectifs des Groupes de travail thématiques

Apporter des pistes et propositions pour l'élaboration de la stratégie de développement :

- › des éléments pour mieux comprendre et valider les constats posés par le diagnostic (diagnostic partagé – Partie 3)
- › des défis et objectifs de développement pour l'entité (stratégie – Partie 4).
- › des projets de terrain à réaliser dans les années à venir (projets – Partie 5)

⇒ On dépasse la vision « constats » pour entrer vers une vision « stratégique ».



Les différents Groupes de Travail thématiques programmés sont :

-  **GT 1 : « Vie associative, sportive et culturelle | Cohésion »**
Jeudi 21.04.22 à 20H | Maison de Village | Signeulx
-  **GT 2 : « Tourisme | identité | patrimoine »**
Jeudi 19.05.22 à 20H | Maison de Village | Signeulx
-  **GT 3 : « Ressources naturelles locales | Agriculture | Environnement »**
Mardi 31.05.22 à 20H | Maison de Village | Signeulx
-  **GT 4 : « Vie quotidienne : Santé, services, emploi et commerces »**
Jeudi 09.06.22 à 20H | Maison de Village | Signeulx
-  **GT 5 : « Cadre de Vie : Urbanisme | Mobilité | Logement »**
Mardi 14.06.22 à 20H | Maison de Village | Signeulx

Certains thèmes sont transversaux aux différents GT

- ⇒ Développement durable
- ⇒ Communication | Innovation | Créativité
- ⇒ Dimension supra communale

Présentation de la thématique et des premiers résultats des IC (besoins et projets)

Afin que tous les participants puissent s'approprier la thématique et les premiers résultats des séances de consultation villageoises (avis et besoins exprimés dans chaque villages) sur la thématique, les agents de développement de la FRW exposent différents éléments :

Qu'entend-t-on par « Vie associative, sportive et culturelle – cohésion sociale » ?

Tout ce qui peut permettre de contenter et d'accroître notre volonté de vivre ensemble, en veillant à ce que chacun trouve sa place.

- > **Activités collectives**
- > **Liens et solidarités**
- > **Citoyenneté**

Les **3 questions centrales** qui seront abordées pour ce GT sont :

1. Comment développer les activités fédératrices sur le territoire?
2. Comment augmenter l'interconnaissance, le sentiment d'appartenance, l'implication des habitants ?
3. Quel développement culturel et sportif pour la commune de Musson ?

- ⇒ Suite aux différentes consultations villageoises et thématiques et des besoins exprimées, 6 enjeux ont été identifiés pour la thématique, ainsi qu'un certain nombre de piste de projets.



Les enjeux identifiés pour la thématique :



Les premières pistes de projets proposées :



Une **vie associative dense**, multiple, à soutenir et fédérer

- › Création de nouveaux événements locaux : brocantes, fêtes de village, Halloween, excursions, mini-festival, apéro-concert, jeux intervillages
- › Soutien communal et amélioration de la communication : calendrier des événements, espace en ligne « Que faire à Musson? »
- › Encourager l'implication des habitants dans les associations via l'organisation d'une journée des associations et la création de nouveaux comités
- › Plateforme des bénévoles



Des **lieux de rencontres pour tous** à créer | adapter aux besoins | à faire (re)vivre

- › Réhabiliter l'ancienne école de Willancourt ou Rénover salle l'étoile
- › Développement d'activités supplémentaires dans la maison de village de Signeulx
- › Création d'espaces récréatifs et de convivialité dans les villages :
 - * Musson : près du Musée et/ou du Complexe sportif
 - * Mussy : derrière l'école (ancien terrain de foot)
 - * Willancourt : espace entre l'église et la plaine de jeux
 - * Baranzy : création d'un espace central pour tous les habitants
 - * Signeulx : création d'un espace canin – création d'une plaine de jeux (espace maison sociale) – zone détente le long du chemin de liaison





Des liens et des solidarités à retrouver

- › Développement de l'accueil des nouveaux habitants
- › Développement d'outils pour générer des initiatives citoyennes (budget participatif)
- › Mettre en place des activités intergénérationnelles
- › Création d'un local des aînés. Pour l'organisation d'activités en journée notamment (local loisirs)
- › Créer un centre d'accueil de jour pour les aînés
- › Mise en place d'initiatives citoyennes de solidarité : achats groupés, système d'échange (savoirs, main d'œuvre et matériel), repair café, jardins partagés (Willancourt – Mussy), mobilité partagée (locomobile, pédibus)



Une jeunesse dynamique et nombreuse à soutenir | rassembler

- › Création de locaux de rencontre pour les jeunes dans les villages (Mussy, Musson, Willancourt, Signeulx)
- › Création de zone de rencontre en extérieur à Signeulx (voir espaces récréatifs et de convivialité)
- › Créer des activités de rencontre pour les jeunes à l'échelle communale :
 - * **Organisation de tournois inter villages,**
 - * **Création d'une maison des jeunes, d'un lieu de rencontre pour les jeunes de la commune avec des activités régulières**
 - * **Engagement d'un éducateur de rue – animateur socioculturel**



La culture et le sport, comme vecteurs de développement identitaire et personnel

- › Développement d'activités culturelles sur le territoire de la commune : ateliers créatifs, spectacles, concert, théâtre, cinéma citoyen, création musicale, cours de musique
- › Engagement d'un animateur socio-culturel et/ou création de partenariat avec acteurs culturels voisins
- › Développer une salle culturelle à Musson (projet en cours dans salle de l'Union)
- › Créer des boîtes à livres (ex : à Willancourt)
- › Augmenter la superficie du complexe sportif et création de nouvelles salles sportives
- › Création de terrains multisports en extérieur dans les différents villages
 - * **Mussy : ancien terrain de foot (city + Skatepark)**
 - * **Baranzey : centre sportif**
 - * **Willancourt : adapter l'espace pour vélo et roller**
- › Développement de nouvelles activités sportives incluant les différents villages : marche ADEPS, activité « je roule pour ma forme », randonnées, ...
- › Création d'un espace « piscine – zone de baignade – fontaine » pour se rafraîchir en été
- › Création d'un bike park/parcours VTT dans les bois à Mussy
- › Création d'un parcours santé-détente en forêt





Une **Administration à taille humaine** mais un enjeu de communication important

- › Développement de la communication communale et des services en ligne >>> Musson 2.35 (communication multigénérationnelle)
- › Développer la participation citoyenne.
- › Mise en réseau des associations.

TRAVAIL EN SOUS-GROUPES

Les différents participants sont invités à se diviser en **4 sous-groupes** de travail afin de **réfléchir aux différentes questions centrales**. Ils disposent de 20 min par question pour aborder :

- les enjeux | défis de chaque question
- les pistes de projets pour y répondre

Après chaque question, les groupes sont invités à partager leurs réflexions lors d'un échange animé par les agents de développement de la FRW.

Comment développer les activités fédératrices sur le territoire ? a	Quel développement culturel et sportif à Musson ? c
quels en sont les enjeux ? <input type="checkbox"/> soutenir le tissu associatif local <input type="checkbox"/> disposer de lieux de rencontres adaptés et polyvalents <input type="checkbox"/> développer la collaboration entre associations entre villages <input type="checkbox"/> faire évoluer délocaliser les activités existantes dans les villages <input type="checkbox"/> accroître la visibilité des groupements associatifs <input type="checkbox"/> mutualiser les moyens (humains, matériels et immatériels)	quels en sont les enjeux ? <input type="checkbox"/> soutenir le tissu sportif et culturel local <input type="checkbox"/> initier les jeunes et les publics fragilisés isolés au sport et à la culture <input type="checkbox"/> développer des lieux et activités sportives culturelles dans les villages <input type="checkbox"/> collaborer avec des acteurs transcommunaux reconnus professionnels
défi En 2035, ...	défi En 2035, ...
PROJETS	PROJETS
<div></div> <div>description :</div> <div>pour qui avec qui ? :</div>	<div></div> <div>description :</div> <div>pour qui avec qui ? :</div>
<div></div> <div>description :</div> <div>pour qui avec qui ? :</div>	<div></div> <div>description :</div> <div>pour qui avec qui ? :</div>



RÉSULTATS

a) Comment développer les activités fédératrices sur le territoire?



Enjeux

- › Disposer de lieux de rencontres adaptés et polyvalents (4/4)
- › Accroître la visibilité des groupements associatifs (4/4)
- › Soutenir le tissu associatif local (3/4)
- › Développer la collaboration entre associations/entre villages (2/4)
- › Mutualiser les moyens (humains, matériels et immatériels) (2/4)

Défi « En 2035, Musson sera.... »

- › Une commune plus dynamique, plus d'interactions et de communication entre la population, les associations et la Commune.
- › Une commune au sein de laquelle chaque village disposera d'un lieu de rencontre (idéalement interne et externe) et où les associations/groupements de personnes (au sens large), seront connus de tous les habitants, tous villages confondus.
- › Une commune avec un tissu associatif renforcé, actif et responsable, intergénérationnel et pourquoi pas inter villages. (Ensemble on est plus fort, on va plus loin).
- › Une commune associative, pour tous !

Projets

Communication | soutien aux associations

- › Faire connaître les associations et leurs activités par exemple via une page Facebook, un livret, une affiche à la commune, etc. **POUR** tous les habitants
- › Simplifier, moderniser et mettre à jour le site internet communal pour faciliter les démarches. **AVEC** la Commune.
- › Organiser une journée de présentation de toutes les associations de la commune.
- › Poser des panneaux d'affichage dans chaque village avec l'agenda des activités.



Locaux | Lieux de rencontres

- › Des salles adaptées aux besoins des différentes associations
- › Une maison/un local intergénérationnel dans chaque village de la commune **POUR** l'ensemble de la population

Activités fédératrices

- › Relancer la dynamique des fêtes de village par des activités inter associatives.
- › Organiser des rencontres (repas, etc.) afin de créer des liens entre habitants et ainsi exprimer les besoins et envies de chacun de façon informelle, dans une idée d'échange. **POUR** tous les habitants
- › Organiser des activités autres que sportives (jeux de société, ateliers créatifs, etc.) **POUR** tous les habitants
- › Organiser des fêtes foraines dans les villages, attirer les forains et les familles. **POUR** tous les citoyens **AVEC** les associations.
- › Recréer une fête communale pour réunir toutes les associations entre elles.
- › Organiser un feu d'artifice du 21/07 itinérant comme le marché de Noël, soutenu par la Commune et organisé par les associations. **POUR** tous les citoyens **AVEC** tous.
- › Organiser des rencontres intergénérationnelles. **POUR** tous.
- › Jeux Intervillages organisés par les associations de la commune.

b) Comment augmenter, le sentiment d'appartenance, l'interconnaissance, l'implication des habitants ?



Enjeux

- › Fédérer et intégrer les habitants, des plus jeunes aux plus âgés (4/4)
- › Offrir des lieux et moments de convivialité dans les villages (3/4)
- › Favoriser la communication (3/4)
- › Favoriser la participation citoyenne (3/4)
- › Développer une identité communale fédératrice (2/4)
- › Développer l'accueil au sein des associations (1/4)





Défi « En 2035, »

- › Chaque habitant de la commune de Musson donnera de son temps pour une association
- › Musson sera une commune redynamisée et visera le fait que chacun puisse se connaître un maximum au sein de son quartier, puis idéalement de son village/commune.
- › Rassembler pour faire vivre la solidarité dans nos cœurs de villages.
- › Musson sera la commune qui aura le courage de prendre soin de ses citoyens (notion d'amélioration continue, car elle le fait déjà).

Projets

Activités, occasions et lieux de rencontres pour apprendre à « se connaître »

- › Organiser une journée de rencontre annuelle entre les parents ayant eu un enfant dans l'année. **POUR** tous.
- › Organiser un tournoi de pétanque, de cartes, de quilles – activité intergénérationnelle
- › Organiser des marchés artisanaux itinérants (Marché régulier sur place abbé GOFFINET et itinérant dans les différents villages)
- › Redynamiser le syndicat d'initiatives ou créer un comité des fêtes. **POUR** tous
- › Créer des lieux de rencontre (kiosques, aire de bivouac, barbecues, ...)
- › Création d'un événement regroupant les différentes associations présentes sur la commune

Accueil des nouveaux habitants et soutien aux comités de quartiers/villages

- › Avoir des « relais » dans chaque villages/quartier pour accueillir les nouveaux habitants entre autres. **POUR** tous
- › Soutien communal afin de faciliter la mise en place de fête de quartier (chalet, barrière nadar, bloquer une rue, etc.) **POUR** tous
- › Soutenir l'organisation d'animations de quartier

Communication | Citoyenneté

- › Calendrier des manifestations à jour porté à la connaissance de tous de la manière la plus efficace
- › Création d'une page FB de la commune secondaire pour informer des événements et des activités organisées par les associations, habitants, comités,
- › Création d'un listing de la population (mails) afin d'envoyer les informations concernant les différents événements organisés
- › Création d'une application (ou solution informatique) pour lister les bénévoles disponibles tout village et toute activité confondus (associatif, cours particuliers, petits services, etc.) L'idée est de réveiller la solidarité entre les personnes. **POUR** les associations, groupes ou particuliers.
- › Rendre disponible un outil ou une application pour faciliter l'interpellation citoyenne (exemple bouton « Alerte-nous » !)
- › Création d'une plateforme d'échanges de services / troc



c) Quel développement culturel et sportif pour la commune de Musson ?



Enjeux

- › Développer des lieux et activités sportives/culturelles dans les villages (4/4)
- › Soutenir le tissu sportif et culturel local (3/4)
- › Initier les jeunes et les publics fragilisés/isolés au sport et à la culture (3/4)
- › Collaborer avec des acteurs transcommunaux reconnus/professionnels (2/4)
- › Initier tous les citoyens au sport et à la culture (1/4)

Défi « En 2035, »

- › Musson sera connue par les habitants (mais pas que !) comme étant une commune où il y a toujours un petit quelque chose à faire (et non plus comme une commune dortoir).
- › De la culture et du sport pour tous et accessible à tous !
- › Musson sera une commune inclusive
- › Aura améliorer le tissu culturel

Projets

Communication | Partenariats

- › Créer une plateforme des bénévoles disponibles
- › Répertoire les personnes ressources pour l'animation des ateliers **POUR** tous **AVEC** des personnes de la commune.
- › Faire appel à des organismes extérieurs pour l'organisation d'événements culturels (ex : maison de la culture d'Arlon)

Accessibilité | intégration de tous les publics

- › Soutenir les clubs sportifs, les associations culturelles, dans l'accueil et la prise en charge d'enfants/jeunes avec des spécificités.
- › Organisation de transports, excursions, visites culturelles ou sportives accessibles à tous et mettre à disposition des chèques sport/culture pour les publics fragilisés pour plus d'égalité, de solidarité.



Espaces intérieurs et extérieurs dédiés au sport et à la culture

- › Création d'un parcours VITA, d'une aire de pique-nique dans un bois communal (parcours VITA déjà existant dans le bois, mais peu utilisé et dégradé => à rapprocher des lieux de vie).
- › Terrain de football Mussy => terrain multisport couvert et espace de convivialité (bancs, tables, pétanque, etc.)
- › Site de la Fontaine à Baranzy => plaine de jeux à moderniser et sécuriser.
- › Avoir des espaces de jeux et de sports pour tous les âges et pour les PMR.
- › Valoriser des sentiers thématiques (mine, guerre 14-18, etc.) avec balisage et entretien. Placer des QR codes (infos, etc.).
- › Création d'aires de sport (terrains multisports semi couvert, skatepark, parcours VTT, etc.) Terrain de pétanque, table de ping-pong, échiquier **POUR** tout le monde, particulièrement les jeunes (répondre à leurs besoins). Multiculturel et intergénérationnel serait idéal.
- › Création d'espaces graffitis, street-art (à proximité des terrains multisports)
- › Extension du complexe sportif et développement de lieux par village, adaptés à la pratique de sports et de rencontres culturelles.

Activités sportives et culturelles

- › Lancer un appel à la connaissance des artistes communaux amateurs et organiser une exposition accessible à tous.
- › Utiliser le créneau des écoles pour leur faire découvrir des activités culturelles et artistiques et organiser des stages culturels pendant l'été.
- › Mise en place d'ateliers divers culturels et créatifs (théâtre, couture, ...) dans la mesure du possible par des locaux.
- › Mise en place d'activités sportives et culturelles spécifiquement adaptées aux personnes âgées et des ateliers/activités/cours intergénérationnels (enfants/3^e âge).

Les suites

Consultation numérique

Du 11/07 au 19/09/22

Afin de laisser l'opportunité à tous les citoyens de participer à l'élaboration du PCDR étant donné le contexte COVID actuel et la difficulté de certains publics de se rendre aux réunions « physiques », une consultation numérique sera lancée du 11 juillet au 16 septembre 2022.

Tous les habitants de Musson seront invités à y participer.

La consultation sur la plateforme numérique, à cette étape de l'élaboration du PCDR, a pour objectifs :

- › de récolter l'avis et les idées de projets de tous, habitants et membres de CLDR ;
- › d'enrichir les premières propositions de projets émanant des consultations et groupes de travail thématiques (grâce au système de commentaire qui sera mis en place) ;
- › de « prendre le pouls » des projets et thématiques les plus plébiscités par la population afin d'aboutir dès novembre à une première « priorisation » des futurs projets du PCDR avec la CLDR.

**Quels
projets**
pour Musson et ses villages ?

consultation
citoyenne en ligne



Comment participer ?

Le site internet www.participation.frw.be est la plateforme participative de la Fondation Rurale de Wallonie (FRW) :

1. Pour soumettre son avis, il faut **s'y inscrire**. L'inscription ne prend pas plus d'une minute et est complètement gratuite.
2. Une fois connectés, les habitants de Musson pourront :
 - **Voter** pour les projets qui leur tiennent à cœur
 - **Commenter** les projets pour les enrichir
 - **Ajouter** de nouvelles idées
 - **Partager** les projets avec d'autres habitants (mails, réseaux sociaux, etc.)

Les résultats de la plateforme serviront de base de travail à la CLDR pour la construction des futures fiches projets du PCDR. Travail qui portera sur le développement des projets et de leur faisabilité (tant technique que financière), notamment via des visites de terrain et groupes de travail « projets ».

Prochaines étapes



plus d'infos sur

www.musson2035.info



Pour la Fondation Rurale de Wallonie
Clémentine DESCAMPS | Nicolas LECUIVRE
Agents de développement



ANNEXE

LISTE DE PRÉSENCE 21/04/2022

Participants (24)

	Nom	Prénom	Village	Association
M.	ARNOULD	François	Musson	CLDR
M.	BALFROID	Fabrice	Mussy-la-Ville	La Rosière en fête Musson subukai
Mme	BERTRAND	Corinne	Baranzey	Motocross Willancourt CLDR
M.	BONNIER	Christopher	Musson	Echevin des sports
Mme	BOURGEOIS	Françoise	Mussy-la-Ville	Harmonie « l'entente gaumaise »
Mme	DAXBK	Anaïs	Mussy-la-Ville	CLDR
M.	DEBERGH	Michel	Musson	Cercle Saint-Martin
M.	DIESCHBURG	Romain	Musson	Photoclub Musson
Mme	GERARD	Muriel	Baranzey	CLDR
Mme	GODARD	Sophie	Willancourt	Cercle l'Etoile - Willancourt
Mme	GOEURY	Anne-Marie	Musson	Echevine des aînés CLDR
M.	GUEBELS	Daniel	Musson	Echevin du DR Président de la CLDR
Mme	GUILLAUME	Sylvie	Signeulx	Bourgmestre en charge de la Communication et des fêtes CLDR
Mme	KIRSCH	Jennifer	Willancourt	CLDR
M.	MAGNETTE	Jean-Noël	Mussy-la-Ville	L'Emulation - Mussy
M.	MARMOY	Christian	Musson	ECHO Sport Plus Musson
Mme	RENAUT	Jenny	Baranzey	CLDR
M.	SCHILTZ	Robert	Mussy-la-Ville	Emulation – Mussy CLDR
M.	TREBOSEN	Bernard	Mussy-la-Ville	Cercle – Mussy CLDR
M.	THERER	Vincent	Mussy-la-Ville	CLDR
Mme	VANBRABANT	Charlotte	Musson	CLDR
M.	VAN DE WOESTYNE	Benjamin	Mussy-la-Ville	ECHO
Mme	VITULANO	Maria	Musson	CLDR
M.	WEBER	André	Signeulx	CLDR



Excusés (4)

	Nom	Prénom	Village	Association
Mme	DEOM	Vanessa	Gennevaux	Ligue des familles CLDR
M.	NOBEN	Rudolf	Musson	Musée Minier CLDR
Mme	RECHT	Valérie	Mussy-la-Ville	Echevine de la culture
Mme	WAUTHIER	Elsa	Willancourt	Responsable Centre sportif

Invités (4)

	Nom	Prénom	Organisme
Mme	DESCAMPS	Clémentine	FRW
M.	LECUIVRE	Nicolas	FRW
Mme	THETIOT	Loreena	Bureau IMPACT
M.	UGHI	Carlo	Commune de Musson





Groupe de Travail thématique

Patrimoine | Identité | Tourisme

Jeudi 19.05.22, maison de village de Signeulx



Participants (17) :

10 membres de CLDR (Voir liste en pièce jointe)

7 acteurs locaux – experts de la thématique invités

Dont, pour le Collège de Musson : Valérie RECHT (Echevine en charge du Tourisme), Daniel GUEBELS (Echevin en charge du DR et du Patrimoine)

Invités

Représentant de l'administration communale : Carlo UGHI (Agent relais PCDR)

Fondation Rurale de Wallonie : Clémentine DESCAMPS et Nicolas LECUIVRE (Agents de développement)

Bureau IMPACT : Loreena THETIOT (Auteur de programme)

INTRODUCTION

Suite au mot d'accueil du président de la CLDR, Daniel Guebels, la FRW présente l'ordre du jour.

Ordre du jour :

1. Introduction
2. Patrimoine, identité et tourisme
 - * objectifs du PCDR et des GT
 - * la thématique
 - * les pistes de projets
3. Travail en sous-groupes sur les différentes questions centrales
4. Mise en Commun
5. Les suites
6. Divers

PATRIMOINE | IDENTITÉ | TOURISME

Pourquoi sommes-nous là ?

Fin 2020, la commune de Musson s'est lancée dans l'élaboration d'un second PCDR.

P = Programme

C = Communal

D = de Développement

R = Rural

L'objectif d'un PCDR est d'améliorer la qualité de vie des habitants en valorisant les ressources locales.

Caractéristiques d'un PCDR :

- › Un projet de territoire impliquant la population
- › Une analyse par un bureau spécialisé, une prise de recul
- › Un budget « Développement Rural » pour aider à financer certains projets

L'élaboration de ce programme stratégique comporte différentes étapes :



Objectifs des Groupes de travail thématiques

Apporter des pistes et propositions pour l'élaboration de la stratégie de développement :

- › des éléments pour mieux comprendre et valider les constats posés par le diagnostic (diagnostic partagé – Partie 3)
- › des défis et objectifs de développement pour l'entité (stratégie – Partie 4).
- › des projets de terrain à réaliser dans les années à venir (projets – Partie 5)

⇒ On dépasse la vision « constats » pour entrer vers une vision « stratégique ».



Les différents Groupes de Travail thématiques programmés sont :

-  **GT 1 : « Vie associative, sportive et culturelle | Cohésion »**
Jeudi 21.04.22 à 20H | Maison de Village | Signeulx
-  **GT 2 : « Tourisme | identité | patrimoine »**
Jeudi 19.05.22 à 20H | Maison de Village | Signeulx
-  **GT 3 : « Ressources naturelles locales | Agriculture | Environnement »**
Mardi 31.05.22 à 20H | Maison de Village | Signeulx
-  **GT 4 : « Vie quotidienne : Santé, services, emploi et commerces »**
Jeudi 09.06.22 à 20H | Maison de Village | Signeulx
-  **GT 5 : « Cadre de Vie : Urbanisme | Mobilité | Logement »**
Mardi 14.06.22 à 20H | Maison de Village | Signeulx

Certains thèmes sont transversaux aux différents GT

- ⇒ Développement durable
- ⇒ Communication | Innovation | Créativité
- ⇒ Dimension supra communale

Présentation de la thématique

Afin que tous les participants puissent s'approprier la thématique et les premiers résultats des séances de consultation villageoises (avis et besoins exprimés dans chaque village sur la thématique), les agents de développement de la FRW et l'auteur de programme exposent différents éléments :

1. Qu'entend-t-on par « patrimoine | identité | tourisme » ?

Tout ce qui peut permettre de sauvegarder | valoriser le patrimoine (matériel et immatériel) et d'accroître l'attractivité et l'identité du territoire.

- › **Cadre de vie et patrimoine**
- › **Développement des activités touristiques et accueil des visiteurs**

Les **2 questions centrales** qui seront abordées pour ce GT sont :

- A. Comment prendre soin de notre patrimoine (bâti, naturel et culturel), le restaurer, le valoriser ?
- B. Quel développement touristique communal ? Comment développer l'accueil des visiteurs en tenant compte des particularités des villages et des initiatives locales ?

2. Les besoins | constats

CONTEXTE TOURISTIQUE

Opérateurs touristiques actuels

- › Maison du Tourisme de Gaume
- › Parc naturel de Gaume
- › Deux syndicats d'initiatives actifs (Musson, Mussy)

Apports de la population :

- › Manque de visibilité
- › Manque de collaboration
- › Activités à redéployer et à rajeunir



TOURISME VERT AXÉ SUR LE PATRIMOINE

L'importance et le potentiel du patrimoine historique local :

- › Patrimoine minier (grand bois, crassier, entrée de la mine)
- › Musée minier métallurgique Musson-Halanzy



Actions inscrites dans le PST :

- › Développer les activités culturelles
- › Soutien financier au Musée minier
- › Promotion du patrimoine minier

Parcours valorisant ce patrimoine d'exception :

- › **Projet Interreg « Chemins de mémoire »**
→ En lien avec la Bataille des Frontières d'août 1914, création de 10 circuits entre 35 et 80 kilomètres dont un circuit traversant la commune de Musson.
- › **Chemin transfrontalier des mines de fer**
→ 15 points de chute liés à la mine et à la sidérurgie entre les vestiges des anciennes mines d'Halanzy, de Musson, le site de l'ancienne usine de Musson, de Gorcy et le site d'extraction de Saint-Pancré.
- › **Itinéraire cyclable sur la Lorraine**
→ Itinéraire cyclo de 250 kilomètres sur le territoire transfrontalier de la Lorraine Gaumaise dont la boucle « La Butineuse » (Virton, Étalle, Saint-Léger, Musson).
- › **Balade des calvaires**
→ livret réalisé par le SI

IDENTITÉ TOURISTIQUE

Manque de particularités attrayantes, d'activités et d'évènements

- › Définir l'identité et le potentiel touristique du territoire : Mêler nature et patrimoine ?
- › Les richesses locales à valoriser

⇒ Suite aux différentes consultations villageoises et thématiques et des besoins exprimées, 5 enjeux ont été identifiés pour la thématique, ainsi qu'un certain nombre de piste de projets.

des **lieux d'accueil et de rencontres**
à créer | adapter aux besoins | à faire (re)vivre

Un **patrimoine local** (bâti, naturel et culturel) à valoriser



Des **initiatives locales** à soutenir | encourager



Une **identité touristique** à définir
(Gaume, 3 frontières)



Une **attractivité** (offre d'activités et de services) à développer
partenariat(s) ?

Opération de
Développement
Rural

MUSSON 2035




3. Les premières pistes de projets proposées



Un **patrimoine local** (bâti, naturel et culturel) à valoriser

- › Opération de mise en valeur du petit patrimoine
- › Développer le musée minier
- › Valorisation du patrimoine minier local
- › Création de circuits thématiques
 - * **Développement d'un musée/d'un circuit « des inventeurs » à Mussy-la-Ville**
- › Action propreté-déchets
- › Actions en faveur de l'environnement et la biodiversité
- › Mise en valeur des paysages



Des **lieux d'accueil et de rencontres** à créer | adapter aux besoins | à faire (re)vivre

- › Création d'un espace de restauration éphémère (MV Signeulx)
- › Création d'aires de bivouacs
- › Créer une aire de mobil-homes
- › Création de zones de stationnements dans les endroits stratégiques
- › Création d'espaces récréatifs et de convivialité dans les villages :
 - * **Création d'un espace récréatif multigénérationnel à Mussy**
 - * **Création d'un espace de convivialité/base de loisirs à Musson**
 - * **Création d'espaces publics naturels et conviviaux à Signeulx**
 - * **Développement des espaces de convivialité à Willancourt et Gennevaux**
 - * **Création d'un espace central à Baranzy**



Une **attractivité** (offre d'activités et de services) à développer

- › Action commune pour le développement de l'attractivité touristique du territoire
- › Développement de mesures et d'outils pour préserver et améliorer l'attractivité de la commune
- › Développer l'accueil et l'information des visiteurs >> **développer les SI**
- › Encourager la création d'hébergements touristiques
- › Développer l'HORECA
- › Poursuite du développement de voies lentes entre les villages
- › Liaisons lentes intra-village
- › Développement des sentiers et chemins de promenades





Des initiatives locales à soutenir | encourager

- › Développer le musée minier
- › Développer les SI
- › Encourager et soutenir le développement d'activités dans les villages (fêtes, concerts, ...)
- › Soutien au développement des circuits courts
- › Soutien à la création d'une ferme pédagogique



Une identité touristique à définir

- › Création d'une identité touristique locale forte
 - * Opportunité de localisation : Gaume, 3 frontières (FR, GDL, BEL)
 - * Opportunité 2020 : tourisme local
- › Développement de partenariats locaux avec des acteurs reconnus (MTG, PNG, ...)
- › Développer la communication

TRAVAIL EN SOUS-GROUPES

Comment prendre soin de notre patrimoine (bâti, naturel et culturel), le restaurer, le valoriser ?

quels en sont les enjeux ?

<input type="checkbox"/> Valoriser les richesses locales	<input type="checkbox"/> Faire perdurer la mémoire des anciens mineurs
<input type="checkbox"/> Réinvestir les églises pour des activités culturelles et touristiques	<input type="checkbox"/> Valoriser le patrimoine via des actions de communication et l'organisation d'événements
<input type="checkbox"/> Mieux entretenir les éléments du petit patrimoine (lavoirs, etc.)	<input type="checkbox"/>
<input type="checkbox"/> Poursuivre la valorisation du patrimoine local à travers la mobilité douce	

défi En 2035, ...

PROJETS	PROJETS
<p>description :</p> <p>pour qui avec qui ? :</p>	<p>description :</p> <p>pour qui avec qui ? :</p>
<p>description :</p> <p>pour qui avec qui ? :</p>	<p>description :</p> <p>pour qui avec qui ? :</p>

Les différents participants sont invités à se diviser en **3 sous-groupes** de travail afin de réfléchir aux différentes questions centrales.

Ils disposent de 20 min par question pour aborder :

- › les enjeux | défis de chaque question
- › les pistes de projets pour y répondre

Après chaque question, les groupes sont invités à partager leurs réflexions lors d'un échange animé par les agents de développement de la FRW.



RÉSULTATS

a) Comment prendre soin de notre patrimoine (bâti, naturel et culturel), le restaurer, le valoriser ?



Enjeux

- › Valoriser les richesses locales (3/3)
- › Poursuivre la valorisation du patrimoine local à travers la mobilité douce (3/3)
- › Valoriser le patrimoine via des actions de communication et l'organisation d'événements (3/3)
- › Réinvestir les églises pour des activités culturelles et touristiques (1/3)
- › Mieux entretenir les éléments du petit patrimoine (lavoirs, etc.) (2/3)
- › Faire perdurer la mémoire des anciens mineurs (2/3)
- › Faire un inventaire/un répertoire du petit patrimoine (ajout)

Défi « En 2035, Musson »

- › Essayer de relancer un dynamisme intergénérationnel et inter village pour réaliser les différents projets patrimoine culturel
- › Musson = reconnaissance du patrimoine minier
- › Chaque citoyen de la commune connaîtra l'histoire de son patrimoine

Projets

Valorisation de certains lieux | communication et signalétique

- › Remettre en valeur/faire connaître les musées existants (minier, Etienne Lenoir, Musson Mémoire) avec un « brin de créativité » **POUR** les locaux
- › Valoriser les sites miniers par des outils didactiques adaptés (numériques, panneaux)
- › Promenade pédestre intervillage. Entretenir les petits chemins de terre/parcours. Mettre des panneaux indicatifs (sur l'histoire du village).
- › Créer des chemins de liaisons entre les villages de la commune en mettant en valeur les lieux dits avec des outils didactiques et explicatifs. **POUR** le grand public.
- › Valorisation des entrées de mines avec des panneaux explicatifs. **POUR** le grand public, **AVEC** le musée minier, la Commune, le SI, la MTG.
- › Avoir des tableaux/cartes au centre de chaque village avec des explications historiques et didactiques



Activités fédératrices

- › Redévelopper le culturel en réalisant des fêtes de village (foraines) comme les fêtes d'antan. **POUR** rassembler les gens du village.
- › Organiser des événements thématiques (we paysage, ...) **POUR** les locaux
- › Pouvoir organiser des marches en groupe afin de connaître les 6 balades du SI. Terminer par un apéro musical. **POUR** le grand public/AVEC le SI, la Commune et des groupes villageois.
- › Transmission de l'histoire locale, du patrimoine national et autre. Avoir des cours sur l'histoire du village, avec visites guidées pour les écoles. **POUR** les écoles de la commune ou de la région
- › Attirer le touriste vers des activités et en même temps la découverte du patrimoine (lien entre guide patrimoine et guide nature)
- › Diversifier les activités | ne pas s'enfermer dans une thématique (*ne pas se focaliser juste sur « les mines », proposer des activités complémentaires qui font le lien entre histoire et patrimoine, par exemple balade découverte des papillons, de l'aspérule dans les bois près des mines*).

Recensement et outils

- › Un plan communal avec un cadastre du patrimoine à maintenir et/ou rénover (restaurer).
- › Utiliser des outils existants pour créer une bibliographie. **POUR** tous.
- › Répertoire le petit patrimoine de notre commune afin de soit le restaurer soit le préserver. **POUR** le grand public, AVEC la Commune, le musée minier, le SI.

b) Quel développement touristique communal ?

Comment développer l'accueil des visiteurs en tenant compte des particularités des villages et des initiatives locales?



Enjeux

- › Accroître l'offre en hébergements touristiques (3/3)
- › Accroître (Créer) l'offre en restauration (3/3)
- › Tendre vers un tourisme vert et durable (2/3)
- › Développer une identité touristique singulière au territoire de Musson (2/3)
- › Organiser des activités et des événements attrayants (2/3)
- › Développer la communication autour des offres touristiques (ajout)
- › Reprise des SI (relève) // Fusionner les SI (ajout)
- › Création de folders (ajout)



Défi « En 2035, »

- › Faire connaître l'histoire de la commune de Musson par l'intermédiaire des écoles mais en commençant par les habitants de la commune (*Tourisme local / Autochtone avant le tourisme extérieur car la promotion du tourisme passe par la connaissance de son environnement. Pour faire « aimer » il faut « connaître »*)
- › Avoir un tourisme de longue durée (long séjours) pour développer l'aspect « économique », que les acteurs locaux puissent en vivre
- › Avoir un seul SI avec accueil fort, dynamique et ouvert au tourisme (*problème du bénévolat – manque de candidats pour reprendre le SI. Piste de développer un Office du tourisme avec un employé communal, des synergies avec le musée.*)
- › Exploiter et habiller les ressources locales

Projets

Activités | Communication

- › Avoir un local pour le SI central et visible (renseigner le point d'accueil avec de la signalétique) ou créer un office du tourisme (*Le SI de Mussy est propriétaire de son bâtiment à Mussy*)
- › Création d'un accrobranche thématique autour du patrimoine minier (utilisation de la cuesta)
- › Balades avec des thématiques saisonnières (fleurs, champignons, etc.)
- › Développer les circuits VTT / chevaux (pas que pédestres – attention au code de la forêt)
- › Présentation du patrimoine naturel et des points de vue, des paysages (inventaire)
- › Avoir des guides locaux (forces vives locales, les former) en patrimoine/environnement **EN PARTENARIAT** avec la Maison du Tourisme et le Parc naturel de Gaume
- › Développer une offre touristique liée à l'enseignement de type « classe verte » avec visite ferme pédagogique – sites naturels ou « classe patrimoine » **POUR** les écoles de la commune ou de la région
- › Mettre des folders sur les communes voisines (tourisme de proximité)
- › Promotion du Tourisme « propre » avec panneaux « prenez-vos papiers » **EN LIEN AVEC** le DNF

HORECA

- › Mise à disposition d'un local pour faire de la restauration thématique par saison/ éphémère
- › Créer des « restaurants tremplins » pour aider les restaurateurs à s'installer
- › Faire quelque chose pour l'Horeca **POUR** les locaux et les autres
- › Créer un marché de produits locaux **POUR** les locaux et les autres

Hébergement

- › Création d'une zone de bivouac dans chaque village
- › Créer des logements insolites
- › Créer des aires de camping-cars, de bivouacs, des aires pour les scouts **POUR** tous les extérieurs
- › Rassembler les associations et les agriculteurs pour créer du camping à la ferme **POUR** tous les extérieurs
- › Utiliser les bâtiments désertés pour loger les touristes



Les suites

Consultation numérique Du 11/07 au 19/09/22

Afin de laisser l'opportunité à tous les citoyens de participer à l'élaboration du PCDR étant donné le contexte COVID actuel et la difficulté de certains publics de se rendre aux réunions « physiques », une consultation numérique sera lancée du 11 juillet au 16 septembre 2022.

Tous les habitants de Musson seront invités à y participer.

La consultation sur la plateforme numérique, à cette étape de l'élaboration du PCDR, a pour objectifs :

- > de récolter l'avis et les idées de projets de tous, habitants et membres de CLDR ;
- > d'enrichir les premières propositions de projets émanant des consultations et groupes de travail thématiques (grâce au système de commentaire qui sera mis en place) ;
- > de « prendre le pouls » des projets et thématiques les plus plébiscités par la population afin d'aboutir dès novembre à une première « priorisation » des futurs projets du PCDR avec la CLDR.

Comment participer ?

Le site internet www.participation.frw.be est la plateforme participative Wallonie (FRW) :

1. Pour soumettre son avis, il faut **s'y inscrire**. L'inscription ne prend complètement gratuite.
2. Une fois connectés, les habitants de Musson pourront :
 - **Voter** pour les projets qui leur tiennent à cœur
 - **Commenter** les projets pour les enrichir
 - **Ajouter** de nouvelles idées
 - **Partager** les projets avec d'autres habitants (mails, réseaux sociaux, etc.)

Les résultats de la plateforme serviront de base de travail à la CLDR pour la construction des futures fiches projets du PCDR. Travail qui portera sur le développement des projets et de leur faisabilité (tant technique que financière), notamment via des visites de terrain et groupes de travail « projets ».

plus d'infos sur 

www.musson2035.info

Quels projets pour Musson et ses villages ?

consultation
citoyenne en ligne



Pour la Fondation Rurale de Wallonie
Clémentine DESCAMPS | Nicolas LECUIVRE
Agents de développement

Opération de
Développement
Rural

MUSSON 2035



ANNEXE

LISTE DE PRÉSENCE 19/05/2022

Participants (17)

	Nom	Prénom	Village	Association
M.	ARNOULD	François	Musson	CLDR
M.	BIGOT	François	Mussy-la-Ville	CLDR
Mme	DENOYELLE	Juliette	-	Parc naturel de Gaume
Mme	GODARD	Sophie	Willancourt	Gîte à la ferme
M.	GUEBELS	Daniel	Musson	Echevin du DR - Patrimoine Président de la CLDR
M.	HENRION	Marc	Musson	SI Musson CLDR
M.	HILGER	Grégory	Willancourt	CLDR
Mme	JACQUEMIN	Myriam	Mussy-la-Ville	Présidente SI Mussy
M.	MAQUA	Caroline	Willancourt	CLDR
M.	MONHONVAL	Marc	Mussy-la-Ville	Citoyen – Expert Histoire
M.	NOBEN	Rudolf	Musson	Musée minier CLDR
M.	PONSARD	Francis	Musson	Président SI Musson
Mme	RECHT	Valérie	Mussy-la-Ville	Echevine du Tourisme
Mme	RENAUT	Jenny	Baranzy	CLDR
M.	THERER	Vincent	Mussy-la-Ville	CLDR
M.	TOMBU	Patrick	Signeulx	Citoyen
M.	VAN DE WOESTYNE	Georges	Mussy-la-Ville	CLDR

Invités (4)

	Nom	Prénom	Organisme
Mme	DESCAMPS	Clémentine	FRW
M.	LECUIVRE	Nicolas	FRW
Mme	THETIOT	Loreena	Bureau IMPACT
M.	UGHI	Carlo	Commune de Musson





Groupe de Travail thématique

Ressources naturelles locales

Mardi 31.05.22, maison de village de Signeulx



Participants (18) :

10 membres de CLDR (Voir liste en pièce jointe)

8 acteurs locaux – citoyens - experts de la thématique invités

Dont, pour le Collège de Musson : Sylvie GUILLAUME (Bourgmestre en charge de l'Environnement),
Christopher BONNIER (Echevin en charge de l'Energie, des Eaux et Forêts/Chasse et de l'Agriculture),
Daniel GUEBELS (Echevin en charge du DR)

Invités

Représentant de l'administration communale : Carlo UGHI (Agent relais PCDR)

Fondation Rurale de Wallonie : Clémentine DESCAMPS et Nicolas LECUIVRE (Agents de développement)

Bureau IMPACT : Seppe MOERMAN (Auteur de programme)

INTRODUCTION

Suite au mot d'accueil du président de la CLDR, Daniel Guebels, la FRW présente l'ordre du jour.

Ordre du jour :

1. Introduction
2. Ressources naturelles locales
 - * objectifs du PCDR et des GT
 - * la thématique
 - * les pistes de projets
3. Travail en sous-groupes sur les différentes questions centrales
4. Mise en Commun
5. Les suites
6. Divers

RESSOURCES NATURELLES LOCALES

Pourquoi sommes-nous là ?

Fin 2020, la commune de Musson s'est lancée dans l'élaboration d'un second PCDR.

P = Programme

C = Communal

D = de Développement

R = Rural

L'objectif d'un PCDR est d'améliorer la qualité de vie des habitants en valorisant les ressources locales.

Caractéristiques d'un PCDR :

- › Un projet de territoire impliquant la population
- › Une analyse par un bureau spécialisé, une prise de recul
- › Un budget « Développement Rural » pour aider à financer certains projets

L'élaboration de ce programme stratégique comporte différentes étapes :



Objectifs des Groupes de travail thématiques

Apporter des pistes et propositions pour l'élaboration de la stratégie de développement :

- › des éléments pour mieux comprendre et valider les constats posés par le diagnostic (diagnostic partagé – Partie 3)
- › des défis et objectifs de développement pour l'entité (stratégie – Partie 4).
- › des projets de terrain à réaliser dans les années à venir (projets – Partie 5)

⇒ On dépasse la vision « constats » pour entrer vers une vision « stratégique ».



Les différents Groupes de Travail thématiques programmés sont :

-  **GT 1 : « Vie associative, sportive et culturelle | Cohésion »**
Jeudi 21.04.22 à 20H | Maison de Village | Signeulx
-  **GT 2 : « Tourisme | identité | patrimoine »**
Jeudi 19.05.22 à 20H | Maison de Village | Signeulx
-  **GT 3 : « Ressources naturelles locales | Agriculture | Environnement »**
Mardi 31.05.22 à 20H | Maison de Village | Signeulx
-  **GT 4 : « Vie quotidienne : Santé, services, emploi et commerces »**
Jeudi 09.06.22 à 20H | Maison de Village | Signeulx
-  **GT 5 : « Cadre de Vie : Urbanisme | Mobilité | Logement »**
Mardi 14.06.22 à 20H | Maison de Village | Signeulx

Certains thèmes sont transversaux aux différents GT

- ⇒ Développement durable
- ⇒ Communication | Innovation | Créativité
- ⇒ Dimension supra communale

Présentation de la thématique

Afin que tous les participants puissent s'approprier la thématique et les premiers résultats des séances de consultation villageoises (avis et besoins exprimés dans chaque village sur la thématique), les agents de développement de la FRW et l'auteur de programme exposent différents éléments :

1. Qu'entend-t-on par « Ressources naturelles locales » ?

Tout ce qui peut permettre de préserver | valoriser l'environnement et les ressources locales, développer les circuits courts et répondre aux enjeux du réchauffement climatique sur le territoire

- › **Environnement, Biodiversité**
- › **Economie et production locale (Agriculture, forêt, ...)**
- › **Ressources (sol, eau, ...), énergie, changement climatique**

Les **3 questions centrales** qui seront abordées pour ce GT sont :

- A. Comment préserver et développer la biodiversité? Comment protéger et valoriser le cadre de vie?
- B. Comment développer, diversifier et promouvoir les productions locales ?
- C. Comment valoriser énergétiquement les ressources naturelles locales ?

2. BiodiverCité

Concrètement, cet appel à projets de la Ministre Tellier a pour but de préserver la biodiversité et restaurer des espaces naturels, tout en permettant la participation citoyenne.



Actuellement, la Commune de Musson a répondu au premier appel à projets « BiodiverCité » lancé en 2021 afin de mettre en place différentes actions en faveur de l'environnement. Certains projets évoqués lors des consultations et groupes de travail thématique pourraient être mis en place rapidement via ce subside à l'avenir.



- › Cet appel vise la simplification et le rassemblement de 4 aides : la semaine de l'arbre, Plan maya, Plans communaux de développement de la Nature (PCDN) et cimetières nature.
- › Différents acteurs sont impliqués : Ecowal, Adalia, Natagora et la FRW.
- › L'appel à projets est annuel.
- › Il permet de financer des projets de longue durée :
 - * **minimum 15 ans (sur terrain communal ou terrain privé avec une convention de gestion)**
 - * **jusqu'à 12.000 € par an (10.000 € pour les différentes thématiques avec un maximum de 2.500€ pour la thématique sensibilisation et 2.000 € spécifiquement pour la distribution de la semaine de l'arbre)**
- › Les différentes thématiques :



3. Les besoins | constats

ENVIRONNEMENT

Un environnement de qualité à préserver

- › Une réserve naturelle agréée « la Cussignière »
- › Plus de 40 % du territoire repris en zones Natura 2000
- › Trois réserves naturelles domaniales
- › 15 sites de grand intérêt biologique
- › 12 arbres et 4 haies remarquables
- › Cuesta

Mesures en faveur de l'environnement

- › Adhésion au Plan Maya
- › Action « Combles et clochers »
- › Convention « Bords de route – Fauchage tardif »
- › Evènement annuel « Semaine de l'arbre »
- › Adhésion au contrat rivière Semois-Chiers

Un environnement apprécié de la population

- › Paysages et existence de multiples zones protégées
- › Sites favorisant la biodiversité
 - * **Marais de la Cussignière**
 - * **Crassier**
 - * **Grand bois de Musson**
 - * **Bois de Willancourt**
 - * **Mines servant de refuges pour chauves-souris**
 - * ...
- › Regrets vis-à-vis de la présence des lignes haute-tension et des futures éoliennes

Un environnement de qualité... soumis à des incivilités

- › Dépôts sauvages retrouvés sur l'espace public (abords des routes, chemins, parkings)
- › Opération annuelle « Be Wapp » à encourager

ENERGIE

Tendre vers l'exemplarité en matière énergétique ?

- › Adhésion à la Convention des Maires
- › Plan d'Actions pour l'Énergie Durable et le Climat
- › Collaborations avec le Parc naturel de Gaume sur la thématique de l'énergie :
 - * **Plateforme de rénovation énergétique « Renova + »**
 - * **Coopérative « Gaume Énergies »**
 - * **Projet « Politique Locale Énergie Climat » (POLLEC)**
 - * **Conseiller en énergie au sein de la commune de Musson**
 - * **Actions en faveur de l'énergie via le CPAS (ateliers de sensibilisation, animation chauffage et isolation)**
- › Manque d'actions favorables à la diminution de la consommation énergétique de la population et un manque de projets citoyens
→ Potentiel de développement d'actions durables

RESSOURCES LOCALES

Des ressources locales (agriculture, bois) à valoriser

- › 13 exploitations agricoles recensées en 2019 (- 59,4 % depuis 2000)
- › Zones agricoles : 2.134 hectares (60 % du territoire communal)
- › Agriculture perçue comme « traditionnelle », « saine », « familiale » et « respectueuse de l'environnement »
- › Développement des circuits courts alimentaires :
 - * **Vente directe à la ferme**
 - * **Organisation d'événements (Fête Gaumaise, marché de l'artisanat et du terroir)**
- › Productions locales pas suffisamment visibles et peu mises en valeur
- › Comment impulser une dynamique sur le territoire ?
- › Zones forestières : 926 hectares (26 % du territoire communal)
- › Majorité de forêts publiques : une source de revenus importante
- › Un atout pour la richesse paysagère et l'attractivité touristique du territoire



⇒ Suite aux différentes consultations villageoises et thématiques et des besoins exprimées, 3 enjeux ont été identifiés pour la thématique, ainsi qu'un certain nombre de piste de projets.



4. Les premières pistes de projets proposées



la protection et la valorisation du **cadre environnemental**

- › Mener des actions en faveur de l'environnement et la biodiversité
 - * Protection des zones naturelles et des paysages,
 - * Aménagement et entretien des points de vue,
 - * Conserver et classer les vieux arbres des vergers
 - * Replanter des variétés anciennes
 - * Préserver les berges des ruisseaux
 - * Création de points d'observation du paysage et de la vie sauvage
 - * Replanter des haies
 - * Lutter contre inondations en plantant des arbres sur les berges
 - * Développer des actions mobilisatrices (ex : sauvetage grenouilles à Willancourt)
 - * Lutte contre invasives via création d'un groupe de gestion en lien avec CR ou natagora
 - * Etre proactif sur la question des inondations et l'érosion (ex : haies avec saules têtards)
 - * Mise en place d'un système de suivi et contrôle de la qualité environnementale (eau, air, biodiversité)
- › Mise en place d'un système de suivi et contrôle de la qualité environnementale (eau, air, biodiversité)
- › Action propreté-déchets
 - * Organiser de nouvelles actions | concours
 - * Sensibilisation déchets (notamment auprès des tenanciers de fast food)
 - * Ajout de poubelles (voies lentes – villages)
- › Mise en valeur des paysages
 - * Création de « point de vue » équipés de longue vue





L'inscription du territoire dans la **transition écologique et énergétique**

- › Développement de l'énergie durable (via mise en œuvre du PAEDC)
 - * Développement de la production d'énergie au niveau local
 - * Sensibilisation des citoyens (consommation énergétique)
 - * Amélioration de la communication et de l'accompagnement des bâtisseurs et rénovateurs
 - * Amélioration de la performance énergétique des bâtiments communaux
- › Création d'un réseau de chaleur
 - * Créer un réseau de chaleur à Mussy-la-Ville : projet de construction de 10 maisons à côté de l'école et du stade de foot
 - * Créer un réseau de chaleur dans le centre de Musson
- › Développement de la mobilité douce | alternative
 - * Développement des voies lentes entre les villages
 - * Développement des solutions alternatives à la voiture



Des **initiatives locales** à soutenir | encourager

- › Créer un local de vente commun
- › Création d'un groupe d'achat commun
- › Créer un marché des produits locaux ponctuel et/ou itinérant
- › Mise en place de chèques commerces
- › Soutien à la création d'une ferme pédagogique
- › Création de points de transformation/ventes dans les villages
 - * Willancourt (boulangerie/fromagerie)
 - * Mussy-la-Ville (ancienne brasserie >>> coopérative)
- › Développement de la gestion forestière locale
 - * mise en place d'un système d'affouage, aide aux petits propriétaires forestiers...)

TRAVAIL EN SOUS-GROUPES

Les différents participants sont invités à se diviser en **3 sous-groupes** de travail afin de **réfléchir aux différentes questions centrales**.

Ils disposent de 20 min par question pour aborder :

- › les enjeux | défis de chaque question
- › les pistes de projets pour y répondre

Après chaque question, les groupes sont invités à partager leurs réflexions lors d'un échange animé par les agents de développement de la FRW.



RÉSULTATS

a) Comment préserver et développer la biodiversité? Comment protéger et valoriser le cadre de vie?



Enjeux

- › Développer des aménagements en faveur de la nature et de la biodiversité (3/3)
- › Valoriser et préserver le cadre rural des villages (3/3)
- › Sensibiliser les citoyens à la propreté publique | les déchets sauvages (3/3)
- › Sensibiliser les citoyens à la préservation de l'environnement et de la biodiversité (3/3)

Défi « En 2035,... »

- › Musson volera comme une abeille pollinisatrice et sera aussi verte que ses grenouilles.
- › Nous souhaiterions augmenter la qualité des cours d'eau mussonais et augmenter la proportion de réserves biologiques intégrales forestières.
- › Le citoyen sera sensibilisé à tout ce qui existe sur la commune au point de vue biodiversité.

Projets

Créer des balades didactiques sur le thème de la biodiversité

- › Valoriser les sites au travers d'un sentier/d'une balade balisé(e) pour sensibiliser sur la biodiversité (avec table de pique-nique, panneaux et cartes didactiques).

Localisation : 1 boucle dans chaque village idéalement. Première boucle : voie lente Baranzey-Signeulx

Pour qui | avec qui : famille, classe verte, plaine nature

Augmenter la proportion de réserves biologiques intégrales forestières

- › Augmenter la proportion de réserves biologiques intégrales forestières

Localisation : tous les bois en Natura 2000 (Musson – Willancourt)

Pour qui | avec qui : dans l'intérêt des citoyens et de la biodiversité. Collaboration Commune – DNF – Associations naturalistes

Pertinence | faisabilité | impact : haute | facile | positif sur le long et moyen terme



Actions en faveur de la biodiversité

- › Répertorier les habitats à protéger (verger, mares, zone humide, entrée de mine, réserve naturelle).
- › Valoriser et entretenir ces habitats.
- › Informer les propriétaires privés.

Localisation : dans chaque village si possible

- ★ Zone humide du Grand bois de Musson
- ★ Fontaine à Baranzay

Pour qui | avec qui : Tout public, famille, classe verte, stage plaine nature, conseil communal des enfants

Pertinence | faisabilité | impact : sensibiliser les futures générations

Protection des cours d'eau

- › Préserver les berges
- › Actions pour améliorer la qualité de l'eau (égouts, déchets, sensibilisation)

Localisation : Willancourt – Mussy-la-Ville

Pour qui | avec qui : citoyens, naturalistes

Pertinence | faisabilité | impact : haute | moyenne | positif

Créer des zones propices à la biodiversité à Mussy-la-Ville et Musson

- › Aménagement d'une partie de l'ancien terrain de foot à Mussy et autour du Centre sportif de Musson en espace propice à la biodiversité, détente (sentier didactique, espèces aromatiques)

Localisation : Mussy (terrain de foot), Musson (à côté du centre sportif)

Pour qui | avec qui : pour tous.

Pertinence | faisabilité | impact :

- › Avoir un minimum d'entretien
- › Mettre en place des animations

Organiser des événements « zéro déchets »

- › Collaboration entre la Commune et les associations dans l'organisation de fêtes « zéro déchets »

Localisation : sur la commune

Pour qui | avec qui : pour tout public. Collaboration Commune et associations communales.

Pertinence | faisabilité | impact :

- › Montrer l'exemple

b) Comment développer, diversifier et promouvoir les productions locales ?

Enjeux

- › Soutenir la filière agricole locale (3/3)
- › Valoriser le savoir-faire local (3/3)
- › Soutenir le développement des circuits courts alimentaires sur le territoire (3/3)
- › Avoir une dynamique circulaire entre producteurs locaux (3/3)
- › Développer la communication (3/3)





Défi « En 2035,... »

- › Les mussonais disposeront d'un marché local artisanal.
- › Je peux remplir mon panier de produits alimentaires à pieds ou à vélo.
- › Valoriser les volontaires à conserver un lieu (local) pour les différentes activités, productions artisanales en permettant de se faire connaître de bouche à oreille.

Projets

Création d'un marché du terroir mensuel

- › Organiser un marché du terroir mensuel avec des producteurs locaux professionnels et des particuliers (de juin à septembre) avec des « apéros terroir ».

Localisation : Salles de village et places communales

Pour qui | avec qui : pour tous.

Pertinence | faisabilité | impact :

- › Organisation importante.
- › De plus en plus recherché (besoin).
- › Eviter le déplacement de nos citoyens dans d'autres communes

Soutien aux producteurs locaux

- › Faire découvrir les producteurs locaux lors des événements (ex/ apéro gaumais, concerts, ...)
- › Diversifier et développer de nouveaux outils de communication pour mettre en avant / Faire connaître les producteurs locaux
 - * en installant des panneaux le long des axes routiers à Signeulx et Baranzay
 - * dans les supports de communication communaux (feuillet, toute-boîte, bulletin communal, facebook,...)
 - * en organisant des journées portes ouvertes, visites
 - * en développant des points de ventes

Localisation : sur la commune.

Objectif : informer et amener les citoyens à aller vers les producteurs, acheter en circuits courts.

Pour qui | avec qui : pour tout public. Collaboration Commune, producteurs locaux et associations communales.

Pertinence | faisabilité | impact :

- › Facile à mettre en place – faible coût
- › Minimum d'organisation
- › Impact important au niveau local, économique et environnemental

Création d'un lieu de convivialité à Willancourt

- › Disposer d'un lieu convivial avec des activités telles qu'un four à pain, des ateliers (balades nature, ateliers ressources locales et artisanales, ...), un barbecue, des tables et des panneaux didactiques. Un « bar/apéro » pourrait être organisé 1X/semaine par des bénévoles.

Localisation : Willancourt. Ancienne école ou éventuellement la zone marécageuse près de l'église en préservant la biodiversité.

Pour qui | avec qui : pour les citoyens, les producteurs locaux, le boulanger, ...

c) Comment valoriser énergétiquement les ressources naturelles locales ?



Enjeux

- › Développer des projets citoyens en faveur de l'énergie (3/3)
- › Développer l'alimentation saine et locale dans les écoles (3/3)
- › Développer l'économie circulaire (2/3)
- › Valoriser la filière bois-énergie via des projets d'envergure (réseau de chaleur, etc.) (2/3)

Défi « En 2035,... »

- › Si on pouvait vivre confortablement avec la moitié de ce que l'on consomme !
- › Rendre disponible nos ressources en bois aux agriculteurs locaux.
- › Viser à ce que les bâtiments communaux (églises, commune, ...) soient équipés de panneaux photovoltaïques et soient les plus autonomes possible pour montrer l'exemple.

Projets

Actions en faveur de l'énergie et du climat

- › Limiter l'éclairage public de manière générale (rues et routes communales, bâtiments comme l'église de Musson le soir, ...)
- › Mise en place d'achat groupé au niveau énergétique.
- › Mise en place de panneaux photovoltaïques sur des endroits « artificiels » (ex : parkings, toit des gros bâtiments, ...)

Localisation : sur toute la commune.

Pour qui | avec qui : pour tous.

Pertinence | faisabilité | impact : Impact important sur les consommations énergétiques.



Valorisation des ressources locales au niveau énergétique

- › Taille des haies au sécateur hydraulique avec récupération du broyage pour plaquette de chauffage.
- › Etude de faisabilité Plan Bois Energie pour l'installation d'un réseau de chaleur
- › Création d'un réseau de chaleur avec utilisation du bois local

Localisation : sur toute la commune.

Pour qui | avec qui : Transformation du bois local au niveau communal. Réseau de chaleur dans les nouveaux « éco-quartiers » ou à proximité des services/bâtiments communaux.

Pertinence | faisabilité | impact :

- › Impact important sur les consommations énergétiques – le réchauffement climatique.
- › Diminution coût de l'énergie.

Les suites

Consultation numérique

Du 11/07 au 19/09/22

Afin de laisser l'opportunité à tous les citoyens de participer à l'élaboration du PCDR étant donné le contexte COVID actuel et la difficulté de certains publics de se rendre aux réunions « physiques », une consultation numérique sera lancée du 11 juillet au 16 septembre 2022.

Tous les habitants de Musson seront invités à y participer.

Quels projets pour Musson et ses villages ?

consultation
citoyenne en ligne



La consultation sur la plateforme numérique, à cette étape de l'élaboration du PCDR, a pour objectifs :

- › de récolter l'avis et les idées de projets de tous, habitants et membres de CLDR ;
- › d'enrichir les premières propositions de projets émanant des consultations et groupes de travail thématiques (grâce au système de commentaire qui sera mis en place) ;
- › de « prendre le pouls » des projets et thématiques les plus plébiscités par la population afin d'aboutir dès novembre à une première « priorisation » des futurs projets du PCDR avec la CLDR.

Comment participer ?

Le site internet www.participation.frw.be est la plateforme participative Wallonie (FRW) :

1. Pour soumettre son avis, il faut **s'y inscrire**. L'inscription ne prend complètement gratuite.
2. Une fois connectés, les habitants de Musson pourront :
 - **Voter** pour les projets qui leur tiennent à cœur
 - **Commenter** les projets pour les enrichir
 - **Ajouter** de nouvelles idées
 - **Partager** les projets avec d'autres habitants (mails, réseaux sociaux, etc.)

Les résultats de la plateforme serviront de base de travail à la CLDR pour la construction des futures fiches projets du PCDR. Travail qui portera sur le développement des projets et de leur faisabilité (tant technique que financière), notamment via des visites de terrain et groupes de travail « projets ».

plus d'infos sur 

www.musson2035.info



Pour la Fondation Rurale de Wallonie
Clémentine DESCAMPS | Nicolas LECUIVRE
Agents de développement



ANNEXE

LISTE DE PRÉSENCE 31/05/2022

Participants (18)

	Nom	Prénom	Village	Association
M.	ARNOULD	François	Musson	Brigadier CLDR
Mme	BERTAUX	Sylvie	Mussy-la-Ville	Citoyenne
M.	BIGOT	François	Mussy-la-Ville	CLDR
M.	BONNIER	Christopher	Musson	Echevin de l'Energie, des Eaux et forêt/chasse et de l'Agriculture
Mme	DEOM	Vanessa	Gennevaux	CLDR
Mme	GERAERTS	Laura	Signeulx	Maraichère CLDR
Mme	GODARD	Sophie	Willancourt	Agricultrice
M.	GUEBELS	Daniel	Musson	Echevin du DR Président de la CLDR
Mme	GUILLAUME	Sylvie	Signeulx	Bourgmestre – en charge de l'Environnement CLDR
M.	HAUSMAN	Geoffrey	Baranzy	Grimpeur-élagueur CLDR
M.	HENRION	Marc	Musson	DNF CLDR
M.	JACQUEMIN	Eric	-	DNF
Mme	LEGER	Anne	-	Parc naturel de Gaume
Mme	LEWYLLIE	Valérie	Musson	CLDR
M.	MAQUA	Caroline	Willancourt	Marché fermier Halle de Han CLDR
M.	MONHONVAL	Marc	Mussy-la-Ville	Citoyen – Expert Histoire
M.	RONGVAUX	François	Baranzy	Cercle Horticole Musson Rucher école Saint-Léger
Mme	ZINTZ	Céline	-	Contrat Rivière Semois-Chiers

Invités (4)

	Nom	Prénom	Organisme
Mme	DESCAMPS	Clémentine	FRW
M.	LECUIVRE	Nicolas	FRW
M.	MOERMAN	Seppe	Bureau IMPACT
M.	UGHI	Carlo	Commune de Musson





Groupe de Travail thématique

Vie quotidienne : services, commerces, économie locale

Jeudi 09.06.22, maison de village de Signeulx



Participants (18) :

11 membres de CLDR (Voir liste en pièce jointe)

7 acteurs locaux – citoyens - experts de la thématique invités

Dont, pour le Collège de Musson : Sylvie GUILLAUME (Bourgmestre en charge de l'Environnement), Daniel GUEBELS (Echevin en charge du DR)

Invités

Fondation Rurale de Wallonie : Clémentine DESCAMPS et Nicolas LECUIVRE (Agents de développement)

INTRODUCTION

Suite au mot d'accueil du président de la CLDR, Daniel Guebels, la FRW présente l'ordre du jour.

Ordre du jour :

1. Introduction
2. Mise en contexte
 - * objectifs du PCDR et des GT
3. Vie quotidienne : santé, services, emploi et commerces
 - * la thématique
 - * les pistes de projets
4. Travail en sous-groupes sur les différentes questions centrales
5. Mise en Commun
6. Les suites
7. Divers

MISE EN CONTEXTE

Pourquoi sommes-nous là ?

Fin 2020, la commune de Musson s'est lancée dans l'élaboration d'un second PCDR.

P = Programme

C = Communal

D = de Développement

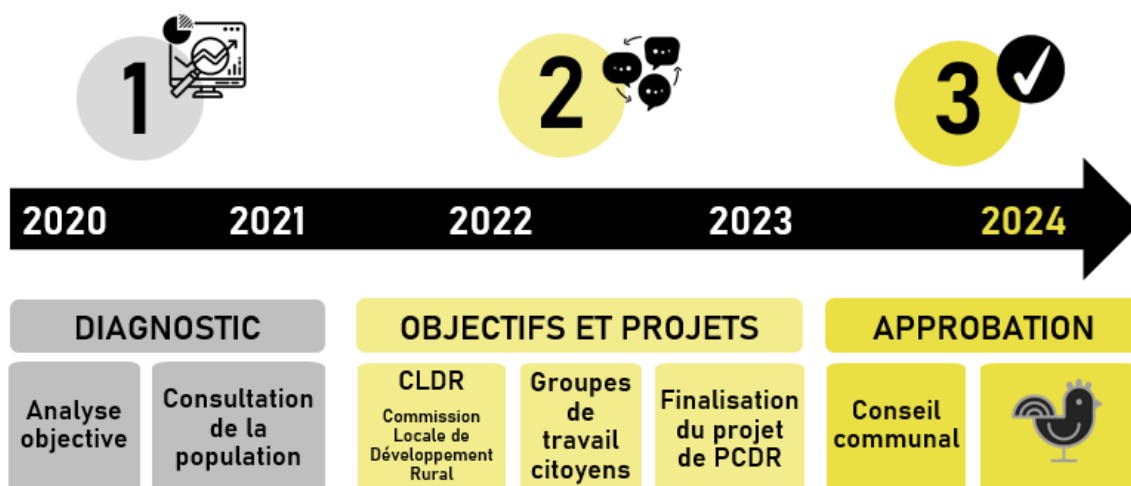
R = Rural

L'objectif d'un PCDR est d'améliorer la qualité de vie des habitants en valorisant les ressources locales.

Caractéristiques d'un PCDR :

- › Un projet de territoire impliquant la population
- › Une analyse par un bureau spécialisé, une prise de recul
- › Un budget « Développement Rural » pour aider à financer certains projets

L'élaboration de ce programme stratégique comporte différentes étapes :



Objectifs des Groupes de travail thématiques

Apporter des pistes et propositions pour l'élaboration de la stratégie de développement :

- › des éléments pour mieux comprendre et valider les constats posés par le diagnostic (diagnostic partagé – Partie 3)
- › des défis et objectifs de développement pour l'entité (stratégie – Partie 4).
- › des projets de terrain à réaliser dans les années à venir (projets – Partie 5)

⇒ On dépasse la vision « constats » pour entrer vers une vision « stratégique ».

Certains thèmes sont transversaux aux différents GT

- ⇒ Développement durable
- ⇒ Communication | Innovation | Créativité
- ⇒ Dimension supra communale



Les différents Groupes de Travail thématiques programmés sont :

-  **GT 1 : « Vie associative, sportive et culturelle | Cohésion »**
Jeudi 21.04.22 à 20H | Maison de Village | Signeulx
-  **GT 2 : « Tourisme | identité | patrimoine »**
Jeudi 19.05.22 à 20H | Maison de Village | Signeulx
-  **GT 3 : « Ressources naturelles locales | Agriculture | Environnement »**
Mardi 31.05.22 à 20H | Maison de Village | Signeulx
-  **GT 4 : « Vie quotidienne : Santé, services, emploi et commerces »**
Jeudi 09.06.22 à 20H | Maison de Village | Signeulx
-  **GT 5 : « Cadre de Vie : Urbanisme | Mobilité | Logement »**
Mardi 14.06.22 à 20H | Maison de Village | Signeulx

VIE QUOTIDIENNE : SERVICES, ECONOMIE LOCALE, ...

Présentation de la thématique

Afin que tous les participants puissent s'approprier la thématique et les premiers résultats des séances de consultation villageoises (avis et besoins exprimés dans chaque village sur la thématique), les agents de développement de la FRW et l'auteur de programme exposent différents éléments :

1. Qu'entend-t-on par « Vie quotidienne » ?

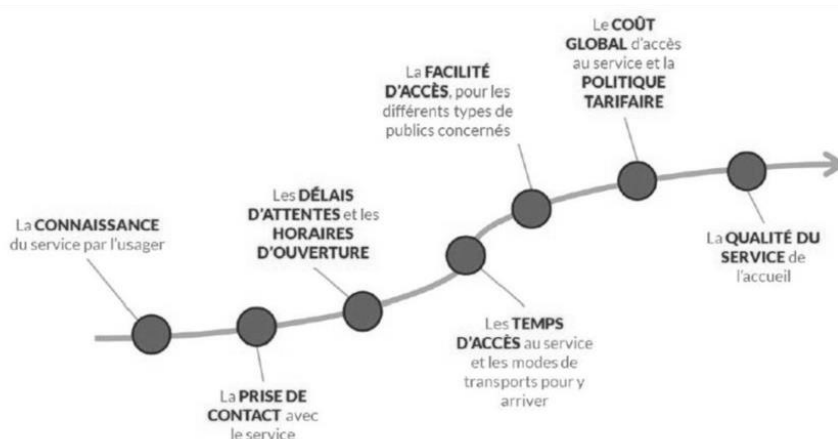
L'ensemble des « services » marchands et non marchands, considérés comme une nécessité par et pour les habitants, indispensables à la vie des territoires. Cela inclut donc les services fournis par la commune, la province, le fédéral, mais aussi ceux portés par des acteurs privés ou associatifs.

- › Services (santé, petite enfance, culture, sport, ...)
- › Economie locale (commerces, entreprises, emploi)

Les **2 questions centrales** qui seront abordées pour ce GT sont :

- A. Comment offrir les meilleurs services et infrastructures à la population ? Comment anticiper le développement communal (population, mobilité, ...)?
- B. Comment générer des activités économiques (petites entreprises) et commerciales ?
Comment développer l'emploi sur le territoire ?

ÉLÉMENT TRANSVERSAL : Quelle accessibilité ?



Source : SDAASP de l'Ariège



2. Les besoins | constats

SERVICES ET EQUIPEMENTS

Petite enfance et adolescence

- › Accueil extrascolaire communal
- › Une crèche privée
- › Office de la Naissance et de l'Enfance
- › Manque d'infrastructures pour les adolescents

Aînés

- › Offre d'activités adaptées (« *Je marche pour ma forme* », goûter organisé tous les trimestres...)
- › Conseil Consultatif Communal des Aînés à l'initiative de nombreuses actions (*Rubrique dans le bulletin communal, projet de mise en place d'un taxi social/courses à domicile*)
- › Manque d'infrastructures spécifiques aux personnes âgées (*lieu convivial et sécuritaire*)

Social

- › Centre Public d'Action Sociale (CPAS) : *Donnerie, repas, épicerie mobile, actions de solidarité, etc.*
- › Service de repassage « La Repasserie »
- › Espace Public Numérique (EPN)
- › Service résidentiel privé pour adultes en situation de polyhandicap « La Petite Plante »

Enseignement

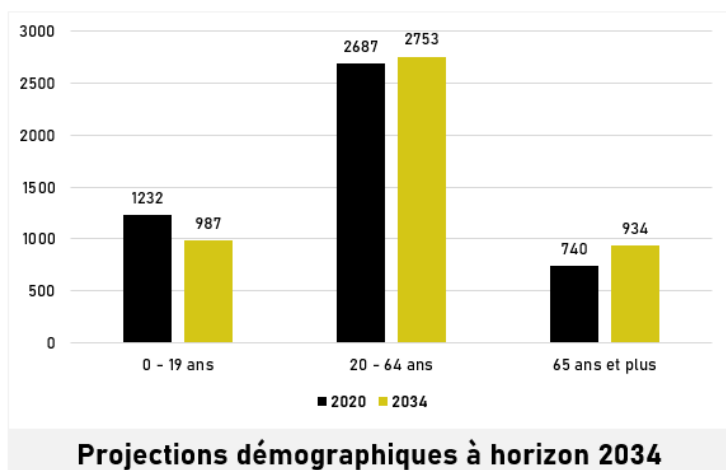
- › Une école communale
- › Trois écoles libres
- › Deux écoles spéciales de la Communauté Française
- › Absence d'école secondaire

Santé

- › Offre en soins de santé peu développée
- › Manque de médecins généralistes : 4 médecins recensés dont 2 sont proches de la retraite
- › Projet d'une maison médicale

Une offre de services à adapter au regard des mutations socio-économiques

- › Légère croissance démographique de 0,3 % d'ici 2034
- › Population vieillissante (+ 26,2 % des plus de 65 ans)



ECONOMIE LOCALE

Entreprises

- › 160 entreprises recensées en 2018 (+ 10,3 % par rapport à 2008)
 - * **Surreprésentation du secteur de la construction (16,3 % des entreprises) et du commerce/réparation d'automobiles et de motocycles (15,6 % des entreprises)**
- › Zone industrielle de Palgé
 - * **Jugée comme peu accessible et polluée**
- › Manque de parc d'activités exploité et manque d'endroits adaptés pour le développement économique

Commerces

- › Plusieurs commerces de proximité concentrés à Musson
- › Willancourt et Gennevaux peu dotés en activités commerciales
- › Commerces locaux concurrencés par des centres commerciaux importants à proximité (Virton, Athus, Mont-Saint-Martin en France, Esch-sur-Alzette)
- › Difficultés à attirer des commerces en raison du développement de grandes surfaces commerciales
- › Annuaire communal recensant les commerces du territoire communal

Emploi

- › 335 postes salariés recensés en 2018
 - * **Surreprésentation du secteur de l'administration, la défense, l'enseignement, la santé et le social (74 % des emplois salariés)**
- › 203 emplois indépendants recensés en 2019
 - * **Surreprésentation des secteurs du commerce et des professions libérales (24,6 % des emplois indépendants pour chaque)**
- › Peu de gros employeurs hormis l'administration communale et la Petite Plante
 - * **Ratio d'emploi intérieur en 2019 : 18,4 % (taux le plus bas de la Région wallonne !)**
 - * **Emploi concurrencé par le territoire luxembourgeois : 51,7 % de la population active communale travaille au Grand-Duché de Luxembourg (2016)**
- › Présence d'une Agence Locale pour l'Emploi

⇒ Suite aux différentes consultations villageoises et thématiques et des besoins exprimés, 5 enjeux ont été identifiés pour la thématique, ainsi qu'un certain nombre de pistes de projets.



3. Les premières pistes de projets proposées



des **services** à adapter et à pérenniser au regard des mutations socio-économiques

- › Création de structures professionnelles d'accueil des aînés (maison de repos, centre d'accueil de jour, Résidence service...)
- › Développement d'outils locaux pour l'entraide et la solidarité
- › Mise en place d'initiatives citoyennes de solidarité et de cohésion (SEL...)
- › Création de jardins partagés incluant le public fragilisé
- › Accompagnement des développements scolaires
- › Développer un service de visite à domicile pour les personnes âgées
- › Développement de l'accueil des nouveaux habitants



l'intégration des **besoins des habitants** (petite enfance, adolescence, personnes âgées)

- › Création d'une crèche
- › Création d'une école des devoirs
- › Développement d'un pédibus
- › Création de locaux de rencontre pour les jeunes dans les villages
- › Créer des activités de rencontre pour les jeunes à l'échelle communale
- › Développement de la mobilité pour personnes âgées
- › Développement d'un appel à projets citoyens (budget participatif)
- › Développement d'activités culturelles sur le territoire de la commune
- › Création de nouvelles salles sportives
- › Créer des espaces sportifs extérieurs dans les différents villages



le développement de **l'emploi**

- › Développement de la formation au départ de l'EPN
- › Développement des "jobs de vacances" à la Commune
- › Création de lieux d'accueil (coworking, atelier rural, ...)
- › Développement de partenariats locaux avec des acteurs reconnus (FOREM, Promotion sociale...)





le maintien d'une **médecine de proximité** sur le territoire

- › Création d'une maison médicale
- › Commune en Santé



le soutien et le développement de **l'économie locale** (concurrencée par les pôles voisins plus importants)

- › Développement de partenariats locaux avec des acteurs reconnus (ADL, ...)
- › Création d'un lieu de coworking
- › Développement des zones d'activité économiques
- › Soutien et accompagnement des initiatives économiques locales et des commerces de proximité
 - * **Association de commerçants**
 - * **Actions « chèques commerces »**
 - * **Actions de communication (signalétique, promotion, ...)**
- › Création d'une épicerie coopérative et d'une micro-brasserie à Mussy
- › Offre de restauration éphémère
- › Création d'un marché
- › S'inscrire dans la siligaume Valley

TRAVAIL EN SOUS-GROUPES

Comment offrir les meilleurs services et infrastructures à la population ?
Comment anticiper le développement communal (population, mobilité...) ?

quels en sont les enjeux ?

<input type="checkbox"/> Développer l'accueil à la petite enfance	<input type="checkbox"/> Maintenir et renforcer les services existants
<input type="checkbox"/> Maintenir une médecine de proximité sur le territoire	
<input type="checkbox"/> Offrir des infrastructures adaptées pour les adolescents / les jeunes	
<input type="checkbox"/> Maintenir les personnes âgées sur le territoire grâce à des infrastructures adaptées	

défi En 2035, ...

PROJET 1	PROJET 2
<p>titre du projet</p> <p>description :</p> <p>localisation :</p> <p>porteur du projet & partenaires :</p> <p>accessibilité ? (personnes malades ?)</p> <p>lien avec les communes voisines ?</p> <p>fiabilité / impact :</p>	<p>titre du projet</p> <p>description :</p> <p>localisation :</p> <p>porteur du projet & partenaires :</p> <p>accessibilité ? (personnes malades ?)</p> <p>lien avec les communes voisines ?</p> <p>fiabilité / impact :</p>

Les différents participants sont invités à se diviser en 3 sous-groupes de travail afin de réfléchir aux différentes questions centrales.

Ils disposent de 20 min par question pour aborder :

- › les enjeux | défis de chaque question
- › les pistes de projets pour y répondre

Après chaque question, les groupes sont invités à partager leurs réflexions lors d'un échange animé par les agents de développement de la FRW.



RÉSULTATS

a) Comment offrir les meilleurs services et infrastructures à la population ? Comment anticiper le développement communal (population, mobilité, ...)?



Enjeux

- › Développer l'accueil de la petite enfance (1/3)
- › Maintenir une médecine de proximité sur le territoire (1/3)
- › Offrir des infrastructures adaptées pour les adolescents/les jeunes (3/3)
- › Maintenir les personnes âgées sur le territoire grâce à des infrastructures adaptées (3/3)
- › Maintenir et renforcer les services existants (2/3)
- › Développer les initiatives citoyennes (Ajout)
- › Augmenter le service Locomobile (Ajout)
- › Rendre plus accessibles les services communaux (heures d'ouverture élargies) (Ajout)

Défi « En 2035,.... »

- › Des enfants aux personnes âgées, chacun trouve les services qui lui sont nécessaires à proximité
- › Que j'ai 15 ans ou 75 ans, dans la commune de Musson, je serai toujours actif
- › A Musson, jeunes et personnes âgées seront en parfaite harmonie

Projets

Création d'un SEL à Musson

- › Création d'un système d'échange ou création d'un noyau local dans un SEL existant.

Localisation : pas de nécessité de localisation particulière.

Pour qui : Accessible à tous

Avec qui : Projet porté par les citoyens ou le SEL de Gaume

Faisabilité | impact : c'est un projet facile à créer et son impact dépendra du nombre de participants et de l'implication.



Augmentation de l'offre en logement et en services pour les personnes âgées

- › Développer l'offre en services et la création de maisonnettes pour aînés dans les villages.

Localisation : sur Musson (en lien avec le projet « UNION »). Maisonnettes dans d'autres villages

Pour qui : Pour les personnes âgées et leurs aidants proches

Avec qui : Porté par la Commune avec des partenaires privés à trouver

Création d'un poste d'éducateur social

- › 4 jours/semaine pour les aînés avec possibilité d'intergénérationnel avec les jeunes le mercredi après-midi.

Localisation : MV de Signeux.

Pour qui | avec qui : porté par la Commune et des citoyens demandeurs.

Faisabilité/impact : la salle est déjà existante et il y a une réelle demande. Salle de plein pied. Navette de bus organisée pour que les villages soient connectés

Création de stages et d'activités pour les ados

- › Offre de stages encadrés + création de lieux de rencontre autonomes pour les ados (type skate-park).

Localisation : localiser le projet dans un lieu dédié par village. (Exemple de lieu : ancienne école de Willancourt). Essayer que cela soit accessible via la mobilité douce

Pour qui : accessible à tous

Avec qui : porté par la Commune et des citoyens demandeurs. Les communes voisines pourraient s'associer au projet.

Développement d'une maison intergénérationnelle

- › Lieu multifonctions proposant des activités culturelles et de loisirs mais aussi d'éducation, de prévention et de formation, des activités de rencontres multigénérationnelles. Le tout avec un encadrement professionnel si possible

Localisation : à l'Union plus délocalisation dans les villages

Pour qui : Ouvert à tous, pourquoi pas avec possibilité de covoiturage via une application.

Avec qui :

- ⇒ Projet porté par la Commune en partenariat avec des associations comme le planning familial, Infor'jeunes, la Province, etc.
- ⇒ Peut être fait avec d'autres communes ou organisation de « Jeux intervillages ».

Création d'un centre d'accueil pour personnes âgées :

- › Un centre qui permettrait aux familles d'avoir un peu de répit. Collaboration avec les maisons de repos

Localisation : dans un rayon de 10km autour de Musson.

Avec qui : Avec un subside de la RW

Ouverture de l'administration communale : varier l'accessibilité

- › Rendre l'administration accessible dans certaines tranches horaires variables (ex : parfois en soirée et/ou samedi après-midi)
- › **Localisation** : Mairie à Musson



b) Comment générer des activités économiques (petites entreprises) et commerciales ? Comment développer l'emploi sur le territoire ?



Enjeux

- › Développer des actions en faveur d'une économie de proximité (3/3)
- › Favoriser l'accueil de nouvelles entreprises sur le territoire (1/3)
- › Maintenir et renforcer les activités économiques en place (3/3)
- › Offrir des lieux partagés et connectés pour les acteurs économiques locaux (1/3)
- › Revaloriser certaines activités existantes et futures (nuisance sonore, visuelle, pollution) (Ajout)

Défi « En 2035,... »

- › Je fais toutes mes courses à Musson
- › L'économie à Musson sera dynamique, locale et authentique
- › On veut pouvoir consommer local au maximum

Projets

Création d'un marché saisonnier (3 groupes)

- › Création d'un marché local sur la Commune pour valoriser les producteurs et artisans locaux.
- › Marché artisanal et alimentaire sans revendeurs.
- › De mai à octobre, 1x/mois.
- › Certaines éditions lors des fêtes.
- › En soirée ou le dimanche matin.
- › Marché couvert en hiver.
- › Attention aux agendas avec les communes voisines pour ne pas créer de concurrence.

Localisation : idéalement sur la place de Musson. Certaines éditions pourraient se tenir sur la place à Mussy-la-Ville. Là où cela est possible. Avec proximité d'une salle pour organisation intérieure en cas de pluie

Pour qui :

- › Pour les artisans et producteurs locaux.
- › Il faut que ce soit accessible aux personnes qui travaillent.



Avec qui :

- › Porté par la commune et une association de commerçants.
- › Participation des associations (club des jeunes, aînés, etc.)
- › Il faut lier l'initiative à des tracés de mobilité douce pour une circulation moins dangereuse aux abords du marché.
- › Les autres communes pourraient être attirées par un nouveau marché proche de chez elles. Publicité large, dans les communes voisines.

Développement d'une halle pour organisation de marchés couverts (type Halle de Han)

- › Création d'une Halle centrale pour l'organisations de marchés couverts avec accessibilité à un lieu de rencontre.

Localisation : ou Ancien atelier communal sur la place Abbé Goffinet ou Halle Idelux à Baranzy

Pour qui : Pour les commerçants et artisans locaux (périmètre de la Commune et un peu plus)

Avec qui : Projet porté par la Commune et une association de commerçants.

Pertinence | faisabilité | impact :

Attractivité pour attirer de nouveaux commerçants et création d'un lieu de rencontre et de convivialité.

Développement d'actions de promotion des commerçants et artisans locaux

- › Comme par exemple la Semaine du Commerce Local avec des présentations, des portes ouvertes ou encore des interviews dans le bulletin communal.

Pour qui | avec qui : Porté par la commune et des commerçants demandeurs.

Développement d'une zone économique artisanale (2 groupes)

- › Petit zoning pour entreprises de taille limitées, pour indépendant locaux.
- › Retrouver/conservier le caractère rural des villages par le regroupement d'activités économiques (possible de laisser dans les villages les activités non bruyantes/non polluantes)
- › Y développer des locaux à mettre à disposition des entreprises (ateliers ruraux).
- › Prévoir une aide à l'installation.

Localisation : Palgé difficile d'y croire. Possible à la sortie de Baranzy ?

- › Une attention devra être donné à l'accessibilité, que le site soit bien desservi.

Pour qui : pour toutes les petites entreprises artisanales.

Avec qui : Porté par la Commune et Idélux

Pertinence | faisabilité | impact : La procédure est longue et il faut acquérir les terrains.

Les suites

Consultation numérique

Du 11/07 au 16/09/22

Afin de laisser l'opportunité à tous les citoyens de participer à l'élaboration du PCDR étant donné le contexte COVID actuel et la difficulté de certains publics de se rendre aux réunions « physiques », une consultation numérique sera lancée du 11 juillet au 16 septembre 2022.

Tous les habitants de Musson seront invités à y participer.



La consultation sur la plateforme numérique, à cette étape de l'élaboration du PCDR, a pour objectifs :

- › de récolter l'avis et les idées de projets de tous, habitants et membres de CLDR ;
- › d'enrichir les premières propositions de projets émanant des consultations et groupes de travail thématiques (grâce au système de commentaire qui sera mis en place) ;
- › de « prendre le pouls » des projets et thématiques les plus plébiscités par la population afin d'aboutir dès novembre à une première « priorisation » des futurs projets du PCDR avec la CLDR.

Quels projets

pour Musson et ses villages ?

consultation
citoyenne en ligne



Comment participer ?

Le site internet www.participation.frw.be est la plateforme participative de la Fondation Rurale de Wallonie (FRW) :

1. Pour soumettre son avis, il faut **s'y inscrire**. L'inscription ne prend pas plus d'une minute et est complètement gratuite.
2. Une fois connectés, les habitants de Musson pourront :
 - **Voter** pour les projets qui leur tiennent à cœur
 - **Commenter** les projets pour les enrichir
 - **Ajouter** de nouvelles idées
 - **Partager** les projets avec d'autres habitants (mails, réseaux sociaux, etc.)

Les résultats de la plateforme serviront de base de travail à la CLDR pour la construction des futures fiches projets du PCDR. Travail qui portera sur le développement des projets et de leur faisabilité (tant technique que financière), notamment via des visites de terrain et groupes de travail « projets ».

plus d'infos sur

www.musson2035.info



Pour la Fondation Rurale de Wallonie
Clémentine DESCAMPS | Nicolas LECUIVRE
Agents de développement

Opération de
Développement
Rural

MUSSON 2035



ANNEXE

LISTE DE PRÉSENCE 09/06/2022

Participants (18)

	Nom	Prénom	Village	Association
Mme	BERTRAND	Corinne	Baranzy	CLDR
M.	CAILTEUX	Jean-Jacques	Willancourt	CLDR agriculteur
Mme	DEOM	Vanessa	Gennevaux	CLDR
Mme	DURTKA	Isabelle	Musson	Service ATL- commune
Mme	GERAERTS	Laura	Signeulx	CLDR - Maraichère
Mme	GERARD	Muriel	Baranzy	CLDR
M.	GUEBELS	Daniel	Musson	Echevin DR - CLDR
Mme	GUILLAUME	Sylvie	Signeulx	Bourgmestre - CLDR
M.	HILGER	Gregory	Willancourt	CLDR
Mme	MAQUA	Caroline	Willancourt	CLDR – Halle de Han
Mme	PETIT	Julie	Mussy-la-Ville	Ets. Michel Petit SPRL
Mme	RENAUT	Jenny	Baranzy	CLDR
M.	SCHADECK	Baudouin	Signeulx	citoyen
M.	TOMBU	Patrick	Signeulx	CCATM - CCCA
M.	VASSAUX	Franck	Musson	EPN - commune
Mme	VITULENO	Maria	Musson	Commune - Présidente ALE
M.	WEBER	André	Signeulx	CLDR – SEL de Gaume

Invités (2)

	Nom	Prénom	Organisme
Mme	DESCAMPS	Clémentine	FRW
M.	LECUIVRE	Nicolas	FRW





Groupe de Travail thématique

Aménagement du territoire & Mobilité

Mardi 14.06.22, maison de village de Signeulx



Participants (16) :

9 membres de CLDR (Voir liste en pièce jointe) et de CCATM

7 acteurs locaux – citoyens - experts de la thématique invités

Dont, pour le Collège de Musson : Sylvie GUILLAUME (Bourgmestre en charge de la sécurité et de la Police), Christopher BONNIER (Echevin en charge de l'Energie, de l'Urbanisme/de l'Aménagement du territoire), Daniel GUEBELS (Echevin en charge du DR, des voiries et de la mobilité)

Dont pour l'Administration communale : Carlo UGHI (Agent relais PCDR et CATU)

Invités

Fondation Rurale de Wallonie : Clémentine DESCAMPS et Nicolas LECUIVRE (Agents de développement), Quint COOLS (Assistance Territoire et Patrimoine)

Bureau IMPACT : Loreena THETIOT (Auteur de programme)

INTRODUCTION

Suite au mot d'accueil du président de la CLDR, Daniel Guebels, la FRW présente l'ordre du jour.

Ordre du jour :

1. Introduction
2. Mise en contexte
 - * objectifs du PCDR et des GT
3. Aménagement du territoire & Mobilité
 - * la thématique
 - * les pistes de projets
4. Travail en sous-groupes sur les différentes questions centrales
5. Mise en Commun
6. Les suites
7. Divers

MISE EN CONTEXTE

Pourquoi sommes-nous là ?

Fin 2020, la commune de Musson s'est lancée dans l'élaboration d'un second PCDR.

P = Programme

C = Communal

D = de Développement

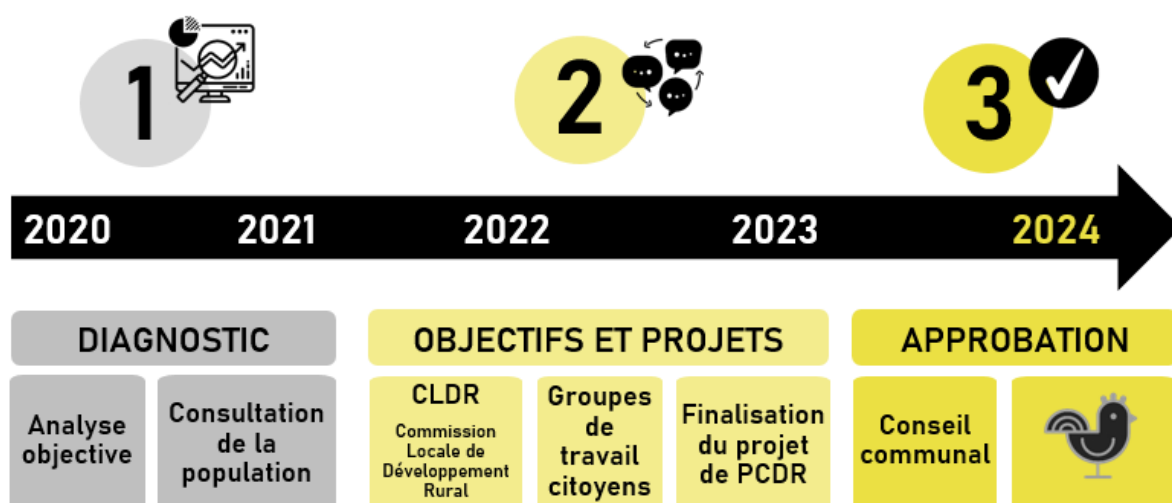
R = Rural

L'objectif d'un PCDR est d'améliorer la qualité de vie des habitants en valorisant les ressources locales.

Caractéristiques d'un PCDR :

- › Un projet de territoire impliquant la population
- › Une analyse par un bureau spécialisé, une prise de recul
- › Un budget « Développement Rural » pour aider à financer certains projets

L'élaboration de ce programme stratégique comporte différentes étapes :



Objectifs des Groupes de travail thématiques

Apporter des pistes et propositions pour l'élaboration de la stratégie de développement :

- › des éléments pour mieux comprendre et valider les constats posés par le diagnostic (diagnostic partagé – Partie 3)
- › des défis et objectifs de développement pour l'entité (stratégie – Partie 4).
- › des projets de terrain à réaliser dans les années à venir (projets – Partie 5)

⇒ On dépasse la vision « constats » pour entrer vers une vision « stratégique ».

Certains thèmes sont transversaux aux différents GT

- ⇒ Développement durable
- ⇒ Communication | Innovation | Créativité
- ⇒ Dimension supra communale



Les différents Groupes de Travail thématiques programmés sont :

-  **GT 1 : « Vie associative, sportive et culturelle | Cohésion »**
Jeudi 21.04.22 à 20H | Maison de Village | Signeulx
-  **GT 2 : « Tourisme | identité | patrimoine »**
Jeudi 19.05.22 à 20H | Maison de Village | Signeulx
-  **GT 3 : « Ressources naturelles locales | Agriculture | Environnement »**
Mardi 31.05.22 à 20H | Maison de Village | Signeulx
-  **GT 4 : « Vie quotidienne : Santé, services, emploi et commerces »**
Jeudi 09.06.22 à 20H | Maison de Village | Signeulx
-  **GT 5 : « Cadre de Vie : Urbanisme | Mobilité | Logement »**
Mardi 14.06.22 à 20H | Maison de Village | Signeulx

AMÉNAGEMENT DU TERRITOIRE & MOBILITÉ

Présentation de la thématique

Afin que tous les participants puissent s'approprier la thématique et les premiers résultats des séances de consultation villageoises (avis et besoins exprimés dans chaque village sur la thématique), les agents de développement de la FRW et l'auteur de programme exposent différents éléments :

1. Qu'entend-t-on par « Aménagement du territoire & Mobilité » ?

Tout ce qui peut permettre de préserver | valoriser le cadre de vie rural et répondre aux enjeux de mobilité et d'habitat sur le territoire.

- › Aménagement du territoire, extension habitat, cadre de vie rural, paysages
- › Logements (aînés, jeunes, intergénérationnels, kangourous, ...)
- › Mobilité quotidienne-utilitaire et mobilité douce

Les **2 questions centrales** qui seront abordées pour ce GT sont :

- A. Comment améliorer la mobilité sur le territoire ? Comment diminuer la circulation motorisée, développer la mobilité douce et renforcer la sécurité des usagers faibles ?
- B. Quels besoins en logement ? Comment y répondre à long terme ? Quel développement des villages pour demain ?

2. L'aménagement du territoire et vous...

Afin que tous les participants puissent s'approprier la thématique, Quint Cools de l'équipe « Assistance Territoire et Patrimoine » de la FRW présente une introduction à la thématique de l'aménagement du territoire et son application concrète sur le territoire de la Commune de Musson.

(voir Présentation complète en annexe)

Cette présentation aborde 4 points :

- 1. L'aménagement du territoire, ça vous concerne !
- 2. Comment nos territoires ont-ils évolué ?
- 3. Quels sont les grands enjeux du 21ème siècle pour la Wallonie ?
- 4. Et à Musson ?



L'aménagement du territoire, ça vous concerne !

« Les gens roulent trop vite dans ma rue »



Urbanisation le long des voiries sortant du village

→ insécurité le long des axes routiers



Urbanisation tenant compte du tissu existant

✓ trafic local et non traversant

L'aménagement du territoire, c'est réfléchir à la **localisation** des constructions pour un territoire durable et en tirer le plus d'avantages



Espace-rue fermé : maisons 4 façades « cachées » derrière haies

→ ne contribue pas à ralentir

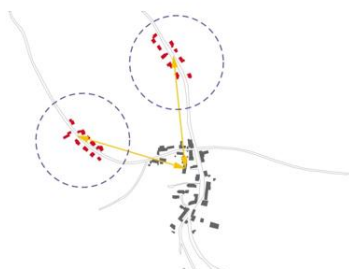


Espace-rue ouvert : maisons « resserrées » qui encadrent la voirie

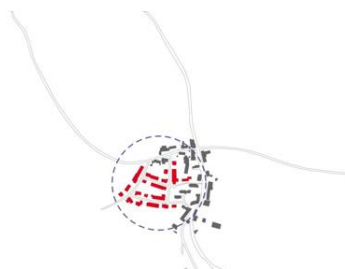
✓ incite à ralentir

L'aménagement du territoire, c'est réfléchir à l'**implantation** des constructions pour un territoire durable et en tirer le plus d'avantages

« Les habitants de certains quartiers ne participent pas à la vie communautaire »



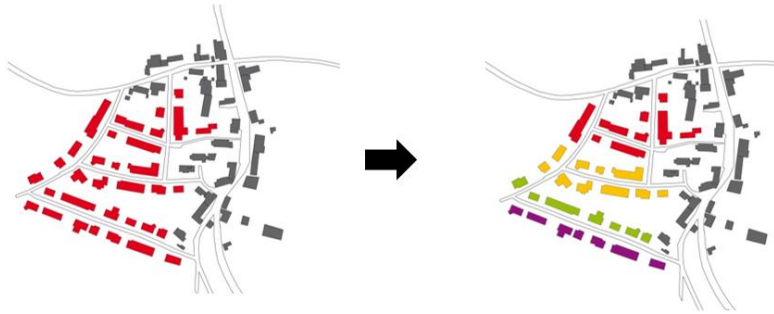
Distance entre les espaces de vie joue un rôle prédominant dans la cohésion sociale



L'aménagement du territoire, c'est réfléchir à la **localisation** des constructions pour un développement social cohérent



« On se sent envahi par les nouveaux arrivants »



L'aménagement du territoire,
c'est **réfléchir au**
développement du territoire
dans le temps

« Une friche gâche la beauté du centre depuis 15 ans »



• Laisser en l'état ?



• Prolonger l'espace bâti ?



• Aménager un espace public ?

L'aménagement du territoire,
c'est **avoir une vision**
prospective du territoire

Quels sont les grands enjeux du 21ème siècle pour la Wallonie ?

Des enjeux pour demain
pour un aménagement du territoire durable et de qualité



✓ La lutte contre l'étalement urbain et l'utilisation rationnelle des territoires et des ressources



✓ Le développement socio-économique et l'attractivité territoriale



✓ La gestion qualitative du cadre de vie



✓ La maîtrise de la mobilité

objectifs énoncés dans le
CoDT (législation wallonne
en matière d'aménagement
du territoire, en vigueur
depuis juin 2017)

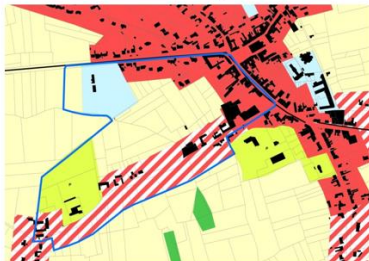


Et à Musson ?

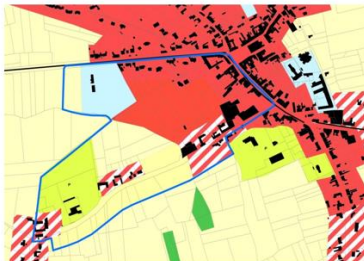
Des possibilités de restructuration ?

PCA - Ellezelles

Etat de fait – PS 17 juillet 1986



Mise en œuvre de PCAD - 2007



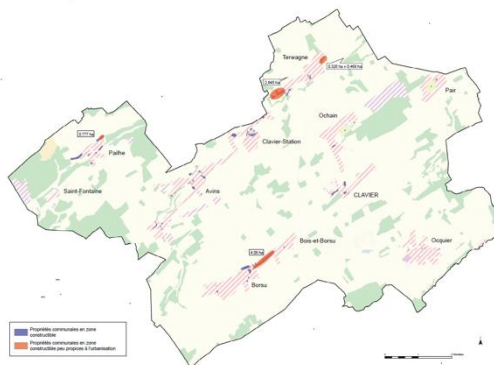
- Une concentration de l'habitat.
- Un centre plus compact que les extensions linéaires.
- Une possibilité de multifonctionnalité.
- Une extension des infrastructures socioculturelles et des infrastructures sportives.

Des besoins de vision stratégique ?

RUE – Clavier Station



- Une analyse fine du potentiel foncier à l'échelle du village.
- Une analyse « grosse maille » des parcelles inaptes à la construction à l'échelle communale.



- Qualité des terres échangées équivalente.
- Localisation de l'offre en logement en cohérence avec la demande.

Des bâtiments à réinvestir ?

Réaffectation d'une ferme à Nothomb



Réaffectation de la ferme Saint-Laurent à Anthisnes



3. Les besoins | constats

Présentation succincte du diagnostic partagé issu des apports de la population et de l'analyse du territoire réalisée préalablement (Partie 1), par Loreena Thetiot, auteur de programme.

MOBILITÉ

Transports en commun

- › Plusieurs lignes de bus
 - * **Principalement orientées vers les déplacements scolaires**
- › Offre de bus jugée insuffisante pour les habitants
- › Taxi social « La Locomobile »
- › Manque de possibilités de covoiturage
- › Manque de desserte ferroviaire

Insécurité routière

- › Forte dépendance à la voiture
- › Sentiment d'insécurité routière renforcé
- › Dangerosité
 - * **Axes principaux (N88)**
 - * **Plusieurs villages ciblés (Gennevaux, Willancourt, Mussy)**
- › Passage récurrent de poids lourds et camionnettes
- › Manque d'aménagements de sécurité pour les usagers faibles (manque de sécurisation et de trottoirs, peu de visibilité aux arrêts de bus et passages pour piétons)

Plan Communal de Mobilité (PCM)

- › Approuvé en 2018
- › Nombreuses orientations (aménagement du territoire, mobilité piétonne et cyclable, transports en commun, etc.)

Mobilité douce

- › Création d'une liaison « Signeulx-Baranzky »
- › Liaison « Musson-Halanzy » en cours de création
- › Liaison « Musson-Baranzky » en projet de création

HABITAT

Marché immobilier

- › Forte augmentation des prix immobiliers (loyers, prix de vente des maisons et terrains à bâtir)
 - * **Quid de l'accessibilité immobilière des nouveaux et jeunes ménages ?**
- › Impact de la proximité directe avec le territoire du Grand-Duché de Luxembourg
- › Dualisation sociale : Pensionnés et travailleurs luxembourgeois >< Familles précarisées
- › Prise en compte des revenus modérés et publics spécifiques
 - * **Plan d'ancrage du logement**
- › Initiatives communales à encourager
 - * **Logements tremplins**
 - * **Maisonnettes adaptées pour personnes âgées**



AMÉNAGEMENT DU TERRITOIRE

Cadre de vie

- › Ambiance conviviale aux villages « tranquilles » (Willancourt, Mussy-la-Ville)
- › Aménagement des places de Musson et de Mussy-la-Ville apprécié par la population
- › Commission Consultative de l'Aménagement du Territoire et de la Mobilité (CCATM)
- › Impact de la proximité luxembourgeoise sur l'aménagement du territoire
 - * **Lotissements et immeubles à appartements**
 - * **Extension et étalement de l'habitat le long des rues principales**
 - * **Coexistence des différents types d'habitat pas toujours harmonieuse**
- › Manque d'outils communaux d'aménagement du territoire

⇒ Suite aux différentes consultations villageoises et thématiques et des besoins exprimés, 3 enjeux ont été identifiés pour la thématique, ainsi qu'un certain nombre de piste de projets.



4. Les premières pistes de projets proposées



la desserte du territoire communal par le développement de **l'offre en transports collectifs et de la mobilité douce**

- › Poursuite du développement de voies lentes entre les villages (connexions entre villages de la commune et vers villages des communes voisines):
 - * **Urgence d'un cheminement lent entre Willancourt et Baranzy, urgence de sécuriser points dangereux : entre Willancourt et Gennevaux, sortie de Gennevaux vers le bois du Lua et près des étangs vers Meix-le-tige**
 - * **Prolonger le Ravel de Baranzy à Aubange (liaison jusqu'au centre sportif et le centre de Musson)**
 - * **Mussy-Willancourt**
 - * **Intercommunal : Willancourt – rachecourt, Signeulx – Ruette + liaison vers communes voisines en utilisant les terrains acquis pour le projet de contournement**



- › Liaisons lentes intra-village (entre les quartiers)
 - * Création d'un passage sécurisé à l'arrière de l'école de Signeulx
 - * Création d'une voie lente dans la rue de la Chapelle à Mussy
 - * Chemin de promenade pour accès au musée minier

- › Développement des sentiers et chemins de promenades
 - * Développement des sentiers de promenade sur l'ensemble du territoire : promotion des circuits existants et création de nouveaux sentiers.
 - * Faire l'inventaire des sentiers et chemins existants, réviser l'atlas des chemins
 - * Groupe de réflexion sur les chemins et sentiers ruraux
 - * Créer un système de veille et de parrainage pour le suivi de l'état des sentiers
 - * Améliorer certains sentiers existants (revêtement pas toujours adapté, accès parfois dangereux (ex : nécessité d'un cheminement sécurisé à la sortie du village de Willancourt vers la forêt)
 - * Récupération de certains sentiers appropriés par les agriculteurs
 - * Installation de panneaux directionnels aux croisements des chemins (ex : un système d'indication des distances sur panneaux en bois comme en France)
 - * Liaison avec Saint-Léger (Wachet)
 - * Développement des sentiers équestres

- › Développement des solutions alternatives à la voiture
 - * Création d'abris sécurisés pour les vélos
 - * Développement du coiturage et de l'autostop
 - * Créer un parking de covoiturage
 - * Installation de bornes de recharge pour vélos électriques
 - * Mise à disposition de trottinettes électriques,...
 - * Convaincre le TEC pour plus de fréquence des bus, notamment hors période scolaire mais aussi navette en bus pour étudiants vers Arlon).
 - * Développement d'une liaison bus Mussy-Saint-Léger afin de pouvoir rejoindre Arlon plus facilement
 - * Tournée bus organisée par la commune indépendamment du TEC
 - * Encourager création d'un arrêt de train et d'un parking à la gare de Signeulx ou à Musson



la **sécurisation de la mobilité** dans les villages

- › Aménager et sécuriser la circulation automobile dans les villages
 - * Sécuriser les entrées et traversées de village (effet de porte, rétrécissements, dos d'âne...). Très demandé à Willancourt. urgence de sécuriser points dangereux : entre Willancourt et Gennevaux, sortie de Gennevaux vers le bois du Lua et près des étangs vers Meix-le-tige
 - * Ralentir la circulation : aménager des ralentisseurs dans les villages (ex : à Willancourt, rue Etienne Lenoir et rue du moulin à Mussy), des systèmes de feu sur la RN88, extension de la zone 30 à Signeulx
 - * Créer des trottoirs où ils manquent (N88, rue Bellevue, Marcel Niessen et Jean Laurent, après rue des cités en partant du centre sportif, village de Mussy).
- › Améliorer l'éclairage le long des routes (notamment au niveau des arrêts de bus et passage pour piétons)





l'accessibilité immobilière des publics spécifiques

- › Création de nouvelles maisonnettes pour les aînés
 - * **Construction de logements supplémentaires pour les aînés, à Mussy**
 - * **Favoriser la rencontre des aînés qui louent les maisonnettes personnes âgées**
- › Création de logements intergénérationnels avec échanges de services
- › Développement de l'habitat léger
- › Création de logements tremplins



la maîtrise de l'étalement urbain et la préservation de l'identité rurale des villages

- › Développement de mesures et d'outils afin de limiter l'étalement de l'habitat
- › Guider les nouveaux projets au cœur du village et éviter tout projet non adapté, afin d'agrandir la zone d'habitat en respectant un caractère rural et paysager.
- › Création de lotissement de type « éco-quartier », en profondeur (pas en bord de voirie)
- › Développement d'alternatives urbanistiques pour l'habitat alternatif
 - * **Développement de l'habitat kangourou**
 - * **Développement de l'habitat léger**
- › Création de zones de stationnements dans les endroits stratégiques
 - * **Accès Cussignière**
 - * **A côté de la réserve du crassier**
 - * **A proximité de l'école et du centre sportif à Musson**
 - * **semi-remorque à Mussy**
- › Poursuite de l'aménagement du cœur de village de Mussy
 - * **prolongation de l'aménagement du cœur de village vers l'église (rue late et ses usoirs) en respectant son histoire.**
- › Aménagement du cœur de village de Musson
 - * **Cœur de village de Musson : abords de l'église et place goffinet.**
 - * **Améliorer encore la convivialité aux alentours de la place (Actuellement beaucoup de potentiel, mais pas bien aménagée)**
 - * **Rue St Laurent et rue René Nicolas**
 - * **Création d'un lieu de convivialité permettant l'organisation d'un marché**
 - * **Aménager cœur de village (rue de Gaume) d'un point de vue d'ensemble (circulation, convivialité, stationnement)**
- › Aménagement cœur de village de Willancourt
- › Aménagement du cœur de village de Signeux
 - * **favoriser la création d'axes parallèles et de croisements.**
 - * **Création d'un passage sécurisé à l'arrière de l'école de Signeux**



TRAVAIL EN SOUS-GROUPES

Les différents participants sont invités à se diviser en **3 sous-groupes** de travail afin de **réfléchir aux différentes questions centrales**.

Ils disposent de 20 min par question pour aborder :

- > les enjeux | défis de chaque question
- > les pistes de projets pour y répondre

Après chaque question, les groupes sont invités à partager leurs réflexions lors d'un échange animé par les agents de développement de la FRW.

RÉSULTATS

a) Comment améliorer la mobilité sur le territoire ?

Comment diminuer la circulation motorisée, développer la mobilité douce et renforcer la sécurité des usagers faibles ?



Enjeux

- > Développer l'offre de transports en commun (3/3)
- > Développer une mobilité alternative à la voiture individuelle (2/3)
- > Développer une mobilité douce entre tous les villages et avec les communes voisines (2/3)
- > Renforcer la sécurité des usagers au sein des villages (3/3)
- > Renforcer le système de contrôle entamé pour diminuer le flux de camions (ajout)

Défi « En 2035,.... »

- > Moins de voitures rouleront dans la commune malgré une augmentation de la population
- > La Commune de Musson renforcera la sécurité des usagers faibles
- > Nous pourrons tous circuler en sécurité



Projets

Aménagements de sécurité routière

- › Création de nouveaux trottoirs ou rénovation selon les endroits.
- › Aménagement de sécurité routière à l'entrée des villages.
- › Renforcement des éclairages (nouveau et/ou remplacement) – éclairage clignotant
- › Entretien des passages piétons

Localisation :

- * Au niveau des points noirs de la commune >>> Mesurer le trafic : via plan de mobilité ?
- * Principalement à Signeulx vers Baranzy à partir de la station essence (trottoir).
- * Aux entrées – traversées de village (aménagements sécurité)

Pour qui :

- * Pour tout public, devrait être fait dans toutes les communes.
- * Pour les usagers faibles (vélos, piétons).

Porteur de projet : Région wallonne et la Commune.

Pertinence | faisabilité | impact : Faisable mais il faut voir le point de vue financier.

Site de covoiturage et point voitures partagées

- › Création d'une application ou site web dédié au covoiturage sur la commune avec points de covoiturages multimodales (bus, vélo, voiture, ...) dédiés aménagés

Localisation : sur la commune.

Pour qui : pour tous les habitants de Musson.

Porteur de projet : la Commune.

Pertinence | faisabilité | impact : facilement réalisable. Les TEC sont insuffisants, surtout le weekend >>> permettre à chacun de se déplacer.

Création de chemins de liaison | voie lente

- › Création de chemins de liaisons sur la commune
- › Poursuivre la dynamique pour les chemins de liaison : Willancourt – Baranzy – Halanzy et relier tous les villages.
- › Poursuite des chemins de liaisons vers la Commune de Saint-Léger.

Localisation :

- * entre Signeulx, Mussy et Willancourt
- * « Déviation via route » chemin St-Joseph (vers Saint-Léger)

Porteur de projet : la commune, région wallonne.

Pertinence | faisabilité | impact : grande pertinence et impact. Coût financier important.

Création d'un pédibus

- › Création d'un pédibus dans les villages où une école est présente

Localisation :

- * Musson, Signeulx, Mussy-la-Ville

Porteur de projet : la commune, bénévoles, écoles.

Pertinence | faisabilité | impact : grande pertinence et impact. Coût financier faible.



b) Quel développement des villages pour demain ? Quels besoins en logement ?



Enjeux

- › Faciliter l'accès au logement pour les jeunes originaires de la commune (3/3)
- › Poursuivre l'aménagement des cœurs de village (2/3)
- › Préserver l'identité rurale des villages (3/3)
- › Développer de nouvelles formes d'habitat (2/3)
- › Anticiper les évolutions et maîtriser les impacts urbanistiques et paysagers (2/3)
- › Maintenir les personnes âgées sur le territoire grâce à des logements adaptés (3/3)

Défi « En 2035,... »

- › La Commune de Musson facilitera l'accès au logement mais de manière intelligente, décente et financièrement correcte.
- › Les jeunes pourront encore se loger dans leur village et les anciens y rester
- › La Commune de Musson aura régulé/maîtrisé les prix d'une partie des logements et contrôlera le nombre d'habitats.

Projets

Créer un réseau de cogénération et chauffage collectif

- › Pour les bâtiments communaux et les habitations voisines.
- › Réaffectation des bâtiments abandonnés.
- › L'idée est de rationaliser les coûts énergétiques et favoriser l'adaptation des bâtiments existants

Localisation : Localisation selon la disponibilité sur le territoire.

Pour qui : Pour tous les habitants intéressés.

Porteur de projet : Commune, habitants.

Pertinence | faisabilité | impact : grande pertinence et impact (utilisation de bâtiments existants et amélioration énergétique. Pour la faisabilité, en fonction des zones possibles.

Création de logements intergénérationnels dans des bâtiments existants (3 groupes)



- › Les personnes âgées au RDC et des jeunes à l'étage.
- › Prix démocratique pour les jeunes en échange de participation à l'entretien des parties communes, l'échange de services (veillez à ce que les critères soient très accessibles).
- › L'entraide serait la première préoccupation.

Localisation : Localisation selon la disponibilité sur le territoire (ex : l'ancienne brasserie de Mussy).

- * entre Signeulx, Mussy et Willancourt
- * « Déviation via route » chemin St-Joseph (vers Saint-Léger)

Porteur de projet : Porté par la Région, la Commune, des partenaires, des associations

Pour qui : Pour tous les habitants intéressés, priorité aux habitants de la commune (priorité aux jeunes en début de vie active et aux personnes âgées).

Pertinence | faisabilité | impact : grande pertinence et impact. Pour la faisabilité il faut voir le volet financier.

Développer l'habitat léger sur le territoire

- › Installation de plusieurs « Tiny House » sur un terrain en copropriété (suivre l'exemple de Tintigny ?)
- › Pouvoir s'installer dans le jardin d'une habitation existante (logement kangourou)
- › Création d'un camping (avec un PHP) ?

Localisation : Localisation selon la disponibilité sur le territoire.

Pertinence | faisabilité | impact : Autoriser l'habitat léger en fonction GCU - quid permis ?

Création de logements adaptés pour les personnes âgées

- › Essayer de permettre aux personnes âgées de rester dans leur village avec la construction de petites maisons adaptées
- › Création de maisonnettes en association avec un centre de jour ou une maison de repos pour pouvoir proposer des services, de l'assistance.
- › Pourrait se faire en partenariat avec une autre commune.

Localisation : Localisation selon la disponibilité sur le territoire.

Pour qui : Pour les personnes âgées (attention particulière aux maladies mentales).

Porteur de projet : Porté par la Région et la Commune, un partenariat avec un privé (saisir une occasion si elle se présente - Pour le moment, la Commune n'a reçu aucune demande de la part des privés. Les maisons de repos alentours sont occupées à 80%. Ils manquent de personnel).

Pertinence | faisabilité | impact : Volet financier.

Les suites

Consultation numérique

Du 11/07 au 16/09/22

Afin de laisser l'opportunité à tous les citoyens de participer à l'élaboration du PCDR étant donné le contexte COVID actuel et la difficulté de certains publics de se rendre aux réunions « physiques », une consultation numérique sera lancée du 11 juillet au 16 septembre 2022.

Tous les habitants de Musson seront invités à y participer.

La consultation sur la plateforme numérique, à cette étape de l'élaboration du PCDR, a pour objectifs :

- › de récolter l'avis et les idées de projets de tous, habitants et membres de CLDR ;
- › d'enrichir les premières propositions de projets émanant des consultations et groupes de travail thématiques (grâce au système de commentaire qui sera mis en place) ;
- › de « prendre le pouls » des projets et thématiques les plus plébiscités par la population afin d'aboutir dès novembre à une première « priorisation » des futurs projets du PCDR avec la CLDR.

Quels projets

pour Musson et ses villages ?

consultation
citoyenne en ligne



Comment participer ?

Le site internet www.participation.frw.be est la plateforme participative de la Fondation Rurale de Wallonie (FRW) :

1. Pour soumettre son avis, il faut **s'y inscrire**. L'inscription ne prend pas plus d'une minute et est complètement gratuite.
2. Une fois connectés, les habitants de Musson pourront :
 - **Voter** pour les projets qui leur tiennent à cœur
 - **Commenter** les projets pour les enrichir
 - **Ajouter** de nouvelles idées
 - **Partager** les projets avec d'autres habitants (mails, réseaux sociaux, etc.)

Les résultats de la plateforme serviront de base de travail à la CLDR pour la construction des futures fiches projets du PCDR. Travail qui portera sur le développement des projets et de leur faisabilité (tant technique que financière), notamment via des visites de terrain et groupes de travail « projets ».

plus d'infos sur

www.musson2035.info



Pour la Fondation Rurale de Wallonie
Clémentine DESCAMPS | Nicolas LECUIVRE
Agents de développement

Opération de
Développement
Rural

MUSSON 2035



ANNEXE

LISTE DE PRÉSENCE 14/06/2022

Participants (16)

	Nom	Prénom	Village	
Mme	BERTRAND	Virginie	Willancourt	CCATM
M.	BESTGEN	Christophe	Mussy-la-Ville	CLDR
M.	BONNIER	Christopher	Musson	Echevin CCATM
M.	COLONVAL	Amaury	-	Police
Mme	DAXBK	Anaïs	Mussy-la-Ville	CLDR
Mme	GERARD	Muriel	Baranzy	CLDR
M.	GOFFINET	Romain	-	Police
M.	GUEBELS	Daniel	Musson	Echevin Président CLDR
Mme	GUILLAUME	Sylvie	Signeulx	Bourgmestre CLDR
M.	HENRION	Marc	Musson	CLDR
Mme	LEFÈVRE	Catherine	Mussy-la-Ville	Eco passeuse
Mme	LEWYLLIE	valérie	Musson	CLDR
M.	MARMOY	Christian	Musson	CCATM
M.	SCHADECK	Baudouin	Signeulx	Citoyen
M.	TOMBU	Patrick	Signeulx	CCATM
M.	UGHI	Carlo	Musson	CATU CCATM

Invités (4)

	Nom	Prénom	Organisme
M.	COOLS	Quint	ATEPA - FRW
Mme	DESCAMPS	Clémentine	FRW
M.	LECUIVRE	Nicolas	FRW
M.	THETIOT	Loreena	Bureau IMPACT



Annexe 11 – Vue synthétique sur les pistes avant publication sur la plateforme de consultation numérique

ODR Musson

Vue synthétique sur les pistes avant publication sur la plateforme numérique

Juillet 2022

Rencontre et convivialité à Willancourt

Willancourt : aménagement de la salle l'Etoile en maison de village

La Salle du Cercle L'étoile à Willancourt (salle paroissiale) est un lieu important de la vie du village. Elle permet aux habitants de Willancourt de se réunir pour des événements et activités villageoises.

Lors des réunions villageoises, les habitants de Willancourt ont émis le souhait de procéder à une rénovation complète de la salle de l'Etoile afin de créer une véritable maison de village mieux adaptée aux besoins des villageois et au développement de nouvelles activités, notamment culturelles. Le bâtiment étant vétuste, la rénovation sera quasi totale.

Les besoins identifiés :

- Amélioration du bâtiment existant (volet énergétique et esthétique) et de ses abords (espaces extérieurs et parking)
- Restructuration et amélioration des espaces (une grande salle au rez-de-chaussée avec cuisine équipée pour les associations et un espace pour les jeunes à l'étage)
- Développement de nouvelles activités (cours et activités artistiques, activités pour les jeunes, développement des circuits courts, nouvelles activités villageoises,...)

Vous habitez Willancourt ? Que pensez-vous de cette proposition ?

Vous souhaitez enrichir ce projet ? Commentez ci-dessous !

Vous souhaitez soutenir ce projet ? Aimez/likez ci-contre !

Willancourt : Réhabilitation de l'ancienne école en maison multiservices

Lors des rencontres villageoises, les habitants de Willancourt, ont manifesté leur souhait de redonner vie à ce bâtiment central du village.

Le bâtiment de l'ancienne école pourrait accueillir les activités qui ne prendraient pas place à la maison de village (salle de l'étoile) avec une vocation plus touristique/économique, si possible en liaison avec la création d'un espace de convivialité au cœur de Willancourt.

Propositions :

- Amélioration du local destiné aux associations (club de marche " les galopins du cœur")
- Création d'un espace multiservices/artisanal (ex : boulangerie locale, espace de vente/vitrine pour les produits locaux, point d'informations touristiques, décentralisation de certains services communaux,...)
- Utilisation de la cour pour des activités extérieures (four à pain collectif, ...)

Vous habitez Willancourt ? Que pensez-vous de cette idée de projet ? Quels services pourraient prendre place dans ce bâtiment ?

Vous souhaitez enrichir ce projet ? Commentez ci-dessous !

Vous souhaitez soutenir ce projet ? Aimez/likez ci-contre !

Willancourt : développement d'un espace de convivialité au cœur du village

Lors des différentes consultations, l'attachement des habitants à la qualité de leur cadre de vie, rural et villageois, a été fortement mis en avant.

L'importance des liens entre les habitants dans un environnement villageois à taille humaine a également été soulignée. Cependant, des craintes quant au devenir de cet esprit villageois ont été émises dans certains villages, notamment à Willancourt.

Afin de garantir cette convivialité et d'améliorer le cadre de vie des habitants de Willancourt, les participants ont proposé de développer un espace de convivialité au cœur du village.

Le projet proposé par les habitants consiste en l'acquisition d'une parcelle au centre du village et en la création sur celle-ci d'un espace communautaire villageois et naturel avec si possible un étang, un abri (marché, expos, café du dimanche, ateliers ressources locales et artisanales...), un four à pain, un espace barbecue, des tables, ...

Ce projet pourrait être en lien avec le développement d'une maison multiservices sur le site de l'ancienne école de Willancourt.

Voyez-vous d'autres actions qui iraient dans ce sens ? Comment faire plus et mieux en matière de convivialité ?

Vous souhaitez enrichir ce projet ? Commentez ci-dessous !

Vous souhaitez soutenir ce projet ? Aimez/likez ci-contre !

Rencontre et convivialité à Mussy

Aménagement de l'ancien terrain de foot de Mussy en un espace récréatif, sportif, nature et intergénérationnel

Lors des différentes consultations, l'attachement des habitants à la qualité de leur cadre de vie, rural et villageois, a été fortement mis en avant. Le manque d'espace de rencontre à destination des plus jeunes a également été souligné.

Afin de garantir cette convivialité et d'améliorer le cadre de vie des habitants de Musy-la-Ville, notamment à destination des plus jeunes, les participants ont proposé la création d'un espace de convivialité intergénérationnel récréatif et sportif derrière l'école (ancien terrain de foot). L'espace s'accompagnera d'actions en faveur du développement de la biodiversité

La volonté des habitants est de pouvoir développer un projet global ambitieux sur l'ensemble du site, avec plusieurs type d'aménagements :

- Un espace de rencontre intergénérationnel (avec des bancs et des tables, cabanon, barbecue, piste de pétanque, bacs potagers, ...)
- Un espace sportif de type « city » pouvant être fermé/couvert ou une salle de sport (lien avec l'école qui n'a pas de salle de gym)
- un skatepark (ex : Bertrix, Chenois) de niveau débutant en dur ou aménagé avec des éléments « WOOD structure » (ex : Arlon) avec murs antibruit qui pourraient servir d'espaces d'expression / street art)
- Un local pour les jeunes (en attendant les travaux, le container de l'école appartenant à la commune pourrait être mis à la disposition du club des jeunes)
- Des modules de jeux pour les plus petits enfants (ou amélioration de la plaine de jeux existante)

Vous habitez Mussy-la-Ville ? Que pensez-vous de ce projet ? Voyez-vous d'autres actions qui iraient dans ce sens ?

Vous souhaitez enrichir ce projet ? Commentez ci-dessous !

Vous souhaitez soutenir ce projet ? Aimez/likez ci-contre !

Rencontre et convivialité à Musson

Création d'un espace de convivialité dans la zone de loisirs à Musson

Lors des différentes consultations, l'attachement des habitants à la qualité de leur cadre de vie, rural et villageois, a été fortement mis en avant. L'importance des liens entre les habitants dans un environnement villageois à taille humaine a également été soulignée. Cependant, des craintes quant au devenir de cet esprit villageois ont été émises, notamment à Musson et Baranzy. En effet, face à la croissance démographique, l'accueil des nouveaux arrivants est rendu quelques fois difficile et peut mener à un effet de "villages dortoirs". Afin de garantir cette convivialité et d'améliorer le cadre de vie des Mussonais, les participants ont proposé la création d'une aire de convivialité (espaces récréatifs avec jeux, espace pique-nique et barbecue...) dans la zone de loisirs communale située près du Complexe sportif (espace central situé entre villages de Baranzy et de Musson), accessible en mobilité douce. L'espace s'accompagnera d'actions en faveur du développement de la biodiversité

Voyez-vous d'autres actions qui iraient dans ce sens ? Comment faire plus et mieux en matière d'aménagement de cette zone de loisirs ? de convivialité ?

Vous souhaitez enrichir ce projet ? Commentez ci-dessous !

Vous souhaitez soutenir ce projet ? Aimez/likez ci-contre !

Liens et solidarité

Développement d'initiatives citoyennes pour l'entraide et la solidarité

La croissance démographique est régulière sur la commune. De ce fait, un des enjeux le plus régulièrement cité par les mussonais est de maintenir les liens entre les personnes, les générations et avec les publics fragilisés. Les projets et outils citoyens de solidarité et de cohésion avancés lors des consultations pour répondre à cet enjeu sont :

- Création d'un système d'échange local (SEL) : échange de services, de savoirs et de partage de matériel au niveau local. Porté par nouveau groupe ou via le SEL de Gaume.
- Création d'une centrale d'achats groupés pour faciliter l'accès des citoyens en réduisant les coûts, notamment au niveau de l'énergie
- Création d'un repair café,
- Création de jardins partagés (incluant le public fragilisé), de bacs incroyables comestibles,
- Création de boîtes à livres et de grainothèques
- Création de bourses d'échanges et de don (ex : gratiféria)
- Créer des initiatives d'entraide pour les déplacements des personnes âgées
- Développer un service de visite à domicile pour les personnes âgées

Que pensez-vous de toutes ces idées ? Auriez-vous d'autres suggestions pour renforcer la cohésion sociale et la solidarité sur la Commune ?

Vous souhaitez enrichir ce projet ? Commentez ci-dessous !

Vous souhaitez soutenir ce projet ? Aimez/likez ci-contre !

Développement de la vie associative et des festivités locales

L'importance de dynamique associative à Musson est une thématique qui est revenue fréquemment dans les consultations. Les participants ont notamment regretté la perte de dynamisme associatif (notamment, la difficulté à trouver des bénévoles pour la relève) et la diminution de festivités locales qui rassemblaient jadis les habitants. Le manque de synergie entre les associations et la difficulté pour une association à organiser et communiquer autour des événements qu'elles organisent ont également été évoqués.

Les échanges ont donné naissance à ces quelques pistes dans une démarche de soutien et d'impulsion communale permettant de favoriser une redynamisation de la vie associative :

* Favoriser les liens et collaboration entre associations via la création d'une journée des associations (événement mettant en avant les associations locales)

* Etablissement d'un "réseau associatif local" permettant de développer des synergies pour améliorer les événements existants et envisager la création de nouveaux événements et de nouvelles activités fédératrices au niveau local (exemples de souhaits : feu d'artifice, brocantes, fêtes de village avec forains, Halloween, excursions, mini-festival, apéro-concert, jeux intervillages organisés par les jeunes, jeux de société, tournois de pétanque, ateliers, rencontres intergénérationnelles...).

* Développement de la communication régulière sur les événements locaux et autres activités associatives : amélioration de l'agenda communal et création de nouveaux outils de communication (ex : page facebook "Que faire à Musson", newsletter mail, feuillet agenda mensuel, affichage, réinstaller des panneaux d'affichage où ils font défaut)

* Dynamiser les associations et groupements via la mise en place d'une "plateforme citoyenneté" pouvant mobiliser de nouveaux bénévoles (système d'annonce pour les besoins associatifs, appels à bénévoles pour des activités fédératrices ou des initiatives d'entraide. Solution informatique à définir: une application? Un site web ?)

* Soutenir la mise sur pied de nouveaux comités : comité à développer notamment à Signeulx, pour faire vivre la maison de village, y développer des activités supplémentaires. Demandé pour Musson. Un format intervillage a aussi été évoqué.

Que pensez-vous de ces propositions ? Comment iriez-vous plus loin dans la réflexion ? Quelles sont vos idées pour soutenir le monde associatif ?

Vous souhaitez enrichir ce projet ? Commentez ci-dessous !

Vous souhaitez soutenir ce projet ? Aimez/likez ci-contre !

Développement d'un appel à projets citoyens (budget participatif)

Lors des différentes consultations, les habitants ont proposé la création d'un outil, de type budget participatif récurrent, pour générer des projets citoyens locaux liés à la transition écologique et aux liens sociaux (ex : poulailler collectifs, jardin de quartier, ...).

L'objectif est de donner l'envie et la possibilité aux habitants de s'investir dans des petits projets locaux, en toute autonomie, et souvent avec un impact considérable.

Que pensez-vous de cette idée ? Comment iriez-vous plus loin dans la réflexion ? Comment permettre aux citoyens de s'impliquer pour développer leur cadre de vie ?

Vous souhaitez enrichir ce projet ? Commentez ci-dessous !

Vous souhaitez soutenir ce projet ? Aimez/likez ci-contre !

Développement de l'accueil des nouveaux habitants

Lors des différentes consultations, l'attachement des habitants à la qualité de leur cadre de vie, rural et villageois, a été fortement mis en avant. L'importance des liens entre les habitants dans un environnement villageois à taille humaine a également été soulignée.

Cependant, des craintes quant au devenir de cet esprit villageois ont été émises. En effet, face à la croissance démographique, l'accueil des nouveaux arrivants est rendu quelques fois difficile et peut mener à un effet de "villages dorts".

Pour y remédier, les participants ont proposé de revoir et d'améliorer les activités mises en place pour accueillir les nouveaux habitants. Notamment via la mise en place :

* d'une journée d'accueil (organisée par la commune en partenariat avec les associations villageoises)

* d'un relais d'accueil dans chaque village

* de rencontres thématiques : jeunes parents, jeunes mariés

* d'une distribution d'arbre fruitier par la commune à chaque naissance

Que pensez-vous de ces propositions ? Quelles sont vos idées pour mieux intégrer les personnes non originaires de la commune dans la vie villageoise ?

Vous souhaitez enrichir ce projet ? Commentez ci-dessous !

Vous souhaitez soutenir ce projet ? Aimez/likez ci-contre !

Vie quotidienne et services

Commune en santé

Bien qu'une Maison Médicale va prochainement voir le jour sur la commune, Musson, comme beaucoup de communes rurales, souffre d'un déficit en prestataires (para)médicaux. De plus, les actions en matière de santé ne doivent pas se limiter à l'aspect "curatif".

Le projet « Commune en Santé » propose d'agir en faveur de la santé des habitants par la mise en œuvre de mesures concrètes :

- Créer des logements pour assistant (logements passerelles) afin d'attirer de jeunes médecins sur la commune.
- Favoriser les partenariats public/privé dans le domaine de la santé.
- Développement de la pratique sportive : création de nouvelles salles et espaces sportifs, d'activités supplémentaires.
- Loisirs : avoir une attention à l'accès aux loisirs pour les publics spécifique (ex : soutenir les clubs sportifs et les associations dans l'accueil et la prise en charge de jeunes avec des spécificités, mise à disposition de chèque sports/culture à destination de publics fragilisés...)
- Au niveau de l'information et la formation des citoyens : augmenter les compétences favorables à la santé des familles, notamment en lien avec des étapes de vie particulière (petite enfance, grossesse, parentalité, retraite, etc.).
- À l'école : compétences des élèves ou des enseignants en matière de santé, développement de l'alimentation saine.
- Réduire les influences physiques et chimiques nocives sur l'environnement.
- Dans l'espace public : créer des installations favorables à la santé sur le territoire communal (ex : pistes cyclables), inclure les PMR dans tous les espaces communaux.

Y a-t-il d'autres pistes qui mériteraient d'être creusées ? Certaines actions pourraient-elles être mises en place en partenariat avec des professionnels de la santé du territoire communal ? Comment pourrait-on rendre ces idées réalisables sur le territoire communal ?

Vous souhaitez enrichir ce projet ? Commentez ci-dessous !

Vous souhaitez soutenir ce projet ? Aimez/likez ci-contre !

Création d'une structure d'accueil de la petite enfance (0-3 ans)

La croissance démographique est régulière sur la commune. Il y a actuellement peu d'offre en structure d'accueil pour les enfants de 0 à 3 ans sur la commune et la majorité des jeunes parents trouvent (parfois difficilement) une offre à l'extérieur de la commune (Halanzy, Virton, GDL, ...). Lors des consultations villageoises, les habitants ont proposé qu'une structure d'accueil communal, de type crèche, puisse être créée sur le territoire, sans concurrence aux structures déjà en place.

Que pensez-vous de ce projet ? Est-ce un besoin sur la Commune ? Quel type de structure d'accueil (crèche communale ou structure multi-accueil,...) à Musson ? Quelle capacité et quelle localisation ?

Vous souhaitez enrichir ce projet ? Commentez ci-dessous !

Vous souhaitez soutenir ce projet ? Aimez/likez ci-contre !

Création d'une école des devoirs (4-12 ans)

Lors des consultations villageoises, les habitants ont souligné la qualité de l'accueil extra-scolaire sur la Commune. Afin de compléter cette offre, ils proposent la création d'une école des devoirs. Celle-ci serait un lieu d'accueil, d'écoute et de convivialité qui fait le lien entre l'école et le milieu de vie de l'enfant et serait complémentaire à l'accueil extra-scolaire bien développé au niveau communal. Il fonctionnerait ainsi en dehors des heures scolaires sur base d'un projet pédagogique permettant d'accompagner la scolarité, l'accès à des cours de langues est notamment demandé.

Des bénévoles pourraient accompagner le développement de ce projet afin de permettre un accompagnement adapté et accessible à tous les enfants et de favoriser les liens intergénérationnels.

Que pensez-vous de ce projet ? Est-ce un besoin sur la Commune ? Quelle capacité d'accueil et quelle localisation ?

Vous souhaitez enrichir ce projet ? Commentez ci-dessous !

Vous souhaitez soutenir ce projet ? Aimez/likez ci-contre !

Créer des lieux et activités de rencontre pour les jeunes (13-21 ans)

Si l'accueil des enfants de 4 à 12 ans est bien développé sur la commune, les participants aux différentes consultations, notamment les plus jeunes, ont souligné le manque de lieux de rencontres et d'activités pour les jeunes 13 à 21 ans. De plus, les jeunes de la commune se retrouvent bien souvent dispersés sur d'autres communes pendant leurs études secondaires et supérieures. Les liens créés à l'école primaire se perdent souvent et certains jeunes se retrouvent isolés.

Plusieurs idées ont été proposées pour y remédier :

Création de lieux et locaux de rencontre pour les jeunes dans les villages sur base des dynamiques en cours :

- Mussy-la-Ville : création d'un local jeunesse (sont évoquées la possible reprise du conteneur de l'école ainsi que l'intégration d'un espace jeune dans un bâtiment à construire sur l'actuel terrain de foot à l'arrière de l'école).
- Musson : local jeunesse à créer/développer. En lien avec le projet de création d'une maison rurale multiservices dans le bâtiment de l'Union (en développement actuellement). Souhait de développer un local des jeunes avec flipper, babyfoot, accès extérieur, bar, petit podium, ... où les jeunes peuvent se retrouver
- Willancourt : local jeunesse à créer (étage de la salle l'étoile)
Création d'un lieu de rencontre pour l'ensemble des jeunes de la commune avec des activités régulières (soirée, activités, stages), avec une structure fédératrice accompagnant les jeunes dans une approche « projets ». Celle-ci deviendra idéalement à terme une maison des jeunes.
Localisation : salle de l'Union à Musson. Un éducateur jeunesse est actuellement en cours de recrutement. Une attention particulière à la mobilité devra être donnée.
Organisation de tournois inter villages (sport, foot, blind-test, ...) avec soirées, avec une optique « pour et par les jeunes ». Création d'un comité des jeunes pour son organisation. Ce projet est en lien avec le projet de développement d'espaces sportifs dans les villages (terrain multisports, skate-park, terrain VTT, ...).

Multiplier les jobs de vacances/étudiants pour les jeunes sur/à la commune en lien avec leurs études.
Création de nouveaux stages à destination des ados.

Vous avez entre 13 et 21 ans ? Que pensez-vous de ces idées ? Y a-t-il d'autres pistes qui mériteraient d'être creusées pour permettre aux jeunes de se rencontrer/se retrouver ?

Vous souhaitez enrichir ce projet ? Commentez ci-dessous !

Vous souhaitez soutenir ce projet ? Aimez/likez ci-contre !

Mise en place d'espaces d'animations-rencontres pour les aînés (idéalement création d'un centre d'accueil de jour)

Les projections démographiques à l'horizon 2034 indiquent un vieillissement de la population vieillissante important (+ 26,2 % des plus de 65 ans d'ici 2034).

Actuellement, le Conseil Consultatif Communal des Aînés (CCCA) organise régulièrement des activités pour les + de 60 ans.

Néanmoins, les participants aux différentes consultations, ont soulevé l'importance de développer encore les activités et l'accueil de jour à destination des aînés à Musson.

Le projet imaginé par les habitants propose de créer un véritable espace dédié aux activités seniors et de le faire fonctionner par une animation professionnelle.

Idéalement, il s'agirait d'un véritable centre d'accueil de jour, de type Maison d'Accueil Communautaire*, qui permettra aux personnes âgées qui vivent à domicile, de bénéficier d'un lieu de rencontre, d'aides, de soins et d'animations adaptés à leur perte d'autonomie. Il s'agirait d'une alternative au placement en maison de repos et permettrait aux personnes âgées de rester plus longtemps chez elles.

Pour le moins, il s'agirait d'offrir un accompagnement professionnel au sein d'une structure communale existante, par exemple la maison de village Signeux ou la future maison multiservices de Musson (à noter la création d'un espace seniors est prévue dans le cadre du projet à la salle de l'Union).

De manière parallèle, la commune restera vigilante pour saisir toute opportunité de partenariat avec un investisseur privé visant la création d'une maison de repos.

Vous avez plus de 60 ans ? Que pensez-vous de ces idées ? Y a-t-il d'autres pistes qui mériteraient d'être creusées ?

Vous souhaitez enrichir ce projet ? Commentez ci-dessous !

Vous souhaitez soutenir ce projet ? Aimez/likez ci-contre !

Vie culturelle et sportive

Développement d'activités culturelles sur le territoire de la commune

L'offre culturelle est relativement restreinte et les acteurs culturels sont peu nombreux sur le territoire. Depuis plusieurs années, les harmonies et autres groupements culturels tendent à disparaître sur la Commune.

Pour y remédier, les participants ont proposé plusieurs idées d'actions :

- Développement d'activités culturelles : ateliers créatifs, spectacles, concert, théâtre, cinéma citoyen, création musicale, cours de musique sur la commune.
- Développement de partenariats avec structures professionnelles (centre culturel, CEC), pouvant organiser des activités ou événement à Musson.
- Développement d'ateliers et de stages d'été avec une recherche de personnes ressources locales pour l'animation (ex : poterie, dessin, théâtre, couture...).
- Création d'une structure culturelle reconnue et/ou engagement d'un animateur pour faire vivre la future maison rurale (Union) et délocaliser certaines activités dans les villages.
- Organisation de transports collectifs vers événements culturelles et excursions culturelles.
- Relance du point lecture avec l'appui de nouvelles forces vives (ex : CCCA). Chercher à toucher les publics éloignés de la lecture.
- Création d'une action de mise en valeur des artistes locaux (exemple de l'action « Meix Art » à Meix-devant-Virton). Lancer un appel à la connaissance des artistes locaux (amateurs et pro) et les réunir dans une exposition.
- Création d'espace d'expression street art (graffiti) dans les villages, à proximité des terrains multisports.

N.B : Photo d'illustration - Maison de la Culture d'Arlon

Que pensez-vous de ces idées ? En avez-vous d'autres pour développer l'offre culturelle sur la commune ?

Vous souhaitez **enrichir** ce projet ? **Commentez** ci-dessous !

Vous souhaitez **soutenir** ce projet ? **Aimez/likez** ci-contre !

Création de structures sportives extérieures dans les différents villages

La Commune de Musson dispose d'un beau centre sportif qui propose de nombreuses activités. Une extension est par ailleurs prévue pour répondre à l'ensemble des besoins des habitants. En complément de cette offre sportive, de nombreux habitants ont demandé à ce que différents types de structures sportives extérieures puissent être créées dans les villages afin d'encourager les rencontres et la pratique sportive sur la commune.

Différents types de structures sont envisagées selon les localisations :

- Création de terrains multisports (Déjà existant à Willancourt - à créer au Centre sportif et à Mussy-la-Ville)
- Création d'un skate-park à Mussy-la-Ville (ancien terrain de foot)
- Création d'un bike park (ex : Cessange) / parcours VTT dans les bois de Mussy-la-Ville
- Création d'un parcours santé -détente sécurisé en forêt (style parcours vita) ou le long de chemin de liaison.

À votre avis, que faudrait-il mettre en place pour encourager la pratique sportive ? Que pensez-vous de ces propositions de structures sportives extérieures ? de leur localisation ?

*Vous souhaitez **enrichir** ce projet ? **Commentez** ci-dessous !*

*Vous souhaitez **soutenir** ce projet ? **Aimez/likez** ci-contre !*

Gouvernance et communication communale

Musson 2.35- Développement de la communication communale et des services en ligne

Les activités et services sont nombreux sur le territoire communal. Cependant, les participants ont regretté ne pas les connaître ; ils soulignent un manque de visibilité ou de communication autour des initiatives existantes. Pour y remédier, ils proposent :

Le développement d'une communication communale dynamique, proche et interactive :

- Développer des outils favorisant l'utilisation aisée des citoyens : simplifier, moderniser et mettre à jour le site communal pour faciliter les démarches.
- Multiplier la diffusion des infos utiles (calendrier événements, calendrier chasse, calendrier et démarches pour utilisation des salles)
- Développer l'interactivité : inclure des possibilités de feed-back (ex : bouton "alertez nous") et utiliser le site pour renforcer l'implication citoyenne (ex : plateforme des bénévoles, cartes interactives de localisation de déchets...)
- Développer une stratégie de communication « jeunesse » : utiliser les stories Facebook-Instagram, avoir plus de vidéo – s'adresser directement aux jeunes en vidéo, création d'une page « Instagram » à destination des jeunes reprenant uniquement les infos qui leur sont destinées et via laquelle les jeunes peuvent poser leurs questions.
- Varier les plages d'accessibilité occasionnelles à l'administration communale (ex : quelque fois en soirée et/ou le samedi en après-midi) permettre l'accès à certains services/documents en ligne.

La création d'outils permettant de renforcer la consultation citoyenne :

- Informer et impliquer les riverains de chaque projet
- Associer les commissions en place (ex : aînés via le CCCA) pour tous les projets qui peuvent les concerner,
- Développer une animation autour des projets réalisés (ex : maison de village Signeulx, place de Mussy)

Qu'en pensez-vous ? Disposez-vous des informations suffisantes sur ce qui se passe ou est disponible sur la commune ? Que faudrait-il mettre en place pour qu'un maximum de personnes aient un accès aisé à l'information, également en ce qui concerne l'offre associative

*Vous souhaitez **enrichir** ce projet ? **Commentez** ci-dessous !*

*Vous souhaitez **soutenir** ce projet ? **Aimez/likez** ci-contre !*

Musson 3.35 - Développement des compétences informatiques et numériques des citoyens

À Musson, comme dans de nombreuses communes rurales, certains citoyens n'ont pas accès au numérique (fracture numérique en lien avec l'âge, précarité financière, zone blanche, mauvaise qualité du réseau,...). Ce qui isole une partie de la population.

Lors des consultations, les citoyens ont manifesté leur souhait d'agir afin que le nécessaire soit fait pour :

1. Solutionner les problèmes de connexion Internet à Signeux et améliorer l'équipement pour la technologie numérique (ex : fibre optique)

2. Développer la formation et l'accès au numérique pour tous les citoyens au départ de l'EPN :

- mieux cibler les actions en fonctions des différents publics.
- développer des formations de base en informatique et le coaching numérique (assistance personnalisée dans l'apprentissage informatique et numérique).

Etes-vous concerné par cette problématique également ? Quelles actions peuvent-elles être entreprises ? Vous positionnez-vous différemment ?

Vous souhaitez enrichir ce projet ? Commentez ci-dessous !

Vous souhaitez soutenir ce projet ? Aimez/likez ci-contre !

Patrimoine

Opération de mise en valeur du patrimoine local (identification, préservation et transmission)

Les éléments patrimoniaux présents en nombre sur le territoire communal portent témoignage du passé des villages ruraux, du passé minier, de la vie des mussonais et leurs relations sociales. À Musson, divers acteurs du territoire travaillent à la sauvegarde de cette richesse patrimoniale (Musée Minier, Parc Naturel de Gaume, Musson Histoire, ...).

Le projet consiste en une démarche globale pour favoriser la découverte du patrimoine par les habitants, sa valorisation et sa préservation.

De nombreuses idées ont été émises lors des consultations pour y parvenir :

Inventaire et valorisation

- Créer un cadastre, un répertoire du patrimoine à maintenir et/ou rénover (restaurer). Recensement et compilation des recensements existants. Création d'une bibliographie utile sur le sujet.
- Mettre en valeur et promouvoir des éléments de petit patrimoine
- Remettre en valeur/faire connaître les musées existants (Minier, Etienne Lenoir, Musson Mémoire) avec un « brin de créativité »
- Développer des circuits thématiques en promenades pédestres, axés sur la découverte du patrimoine culturel (matériel et humain) et naturel. Développer notamment un circuit touristique thématique avec la Maison du tourisme sur la Commune (du type sentier des songes).
- Rendre les cartes des promenades du SI accessible gratuitement en ligne, les faire connaître en organisant des balades de groupe se concluant par un apéro musical)

Transmission

- Développer des possibilités de guidance (identification et idéalement formation de guides territoriaux, intéressés autant par le patrimoine et l'histoire locale que par la nature)
- Développer des "classes patrimoines" : avoir des cours sur l'histoire et le patrimoine du village, avec visites guidées pour les écoles.
- Placer de panneaux didactiques et indicatifs sur l'histoire du village et sur les lieux dits (ex : sur chemins de liaison). Avoir des tableaux/cartes au centre de chaque village avec des explications historiques et didactiques (QR code / folders).
- Organiser des événements thématiques (we paysage, patrimoine...)

Que vous inspire ce projet ? Comment valoriser le patrimoine local ? Comment associer les citoyens et propriétaires privés à cette démarche ?

Vous souhaitez enrichir ce projet ? Commentez ci-dessous !

Vous souhaitez soutenir ce projet ? Aimez/likez ci-contre !

Valorisation du patrimoine industriel local et appui au développement du musée minier

Le Patrimoine minier est très riche sur la commune. Le musée minier est très actif sur le territoire communal et participe activement à sa préservation, sa valorisation et sa transmission.

Le projet proposé par les habitants consiste en la valorisation du patrimoine industriel local et à un appui au développement du musée minier via diverses actions :

- Valoriser les sites miniers par des outils didactiques adaptés (numériques, panneaux)
- Développer un système de collaboration et de soutien durable avec le musée minier. Eventuel rachat du musée par la commune
- Associer tous les acteurs concernés pour en faire un lieu fédérateur.
- Réaménager le chemin de balade pour y arriver.
- Créer une aire de convivialité sur le terrain communal à l'arrière du musée (quelques modules de jeux) si le plan de secteur le permet.
- Créer un accrobranche thématique autour du patrimoine minier (utilisation de la cuesta).

- Diversifier les activités : le musée ne se focalise pas juste sur « les mines » et peut proposer des activités complémentaires qui font le lien entre histoire et patrimoine, par exemple balade découverte des papillons, de l'aspérule dans les bois près des mines.

Que vous inspire ce projet ? Comment valoriser le patrimoine minier ? Comment soutenir le développement du musée ?

Vous souhaitez enrichir ce projet ? Commentez ci-dessous !

Vous souhaitez soutenir ce projet ? Aimez/likez ci-contre !

Tourisme

Action commune pour le développement de l'attractivité et la promotion touristique du territoire

Actuellement, la commune de Musson est davantage un lieu de passage (N88) qu'un pôle touristique attractif.

On constate un manque d'identité et d'attractivité touristique particulière à la commune. Pourtant; les habitants ont relevé les nombreux atouts dont elle dispose : nature, patrimoine, proximité avec la France et le Luxembourg, promenades balisées, Voie lente, musées,... Musson fait partie de la Maison du tourisme de Gaume. Deux syndicats d'initiatives sont actifs sur le territoire communal (Musson et Mussy-la-Ville). Celui de Musson ne dispose pas de réel point d'accueil. Celui de Mussy dispose d'un bâtiment en lien avec le musée Etienne Lenoir.

Les citoyens proposent de réunir l'ensemble des acteurs pour prendre en main et développer le potentiel écotouristique local.

Diverses idées d'actions ont été évoquées :

Développement de l'identité touristique en s'intégrant dans l'offre de tourisme régionale.

Développement de la promotion touristique en redynamisant les SI (tous deux actuellement en manque de relève) :

- Fédérer les SI, idéalement les fusionner pour augmenter leur efficacité et pallier au manque de bénévoles.
- Inclure de nouvelles forces vives.
- Développer l'accueil et la visibilité : points d'accueil (fixe et/ou mobile pour décentraliser les permanences), signalétique adaptée, promotion dans les communes voisines.
- Professionnaliser les structures (ex : engagement d'un mi-temps par la commune voire création d'un office du tourisme).
- Création d'un local adapté au centre de Musson pour le SI de Musson.

Développement de projets touristiques fédérateurs (nature et patrimoine) :

- balades guidées avec des thématiques saisonnières (fleurs, champignons, etc.)
- accueil de classes vertes
- valorisation des mines/musée

Qu'en pensez-vous ? Que faudrait-il mettre en place pour améliorer l'attractivité touristique du territoire ?

Vous souhaitez enrichir ce projet ? Commentez ci-dessous !

Vous souhaitez soutenir ce projet ? Aimez/likez ci-contre !

Création de nouvelles possibilités d'hébergements touristiques

Actuellement, la commune de Musson est davantage un lieu de passage (N88) qu'un pôle touristique attractif.

Il existe en hébergement touristiques sur la commune. Pour y remédier et développer l'attractivité touristique local, les citoyens ont proposés de développer de nouveaux hébergements touristiques, notamment extérieurs et/ou insolites. Par exemple :

- Développer les hébergements insolites (type cabane ou dôme, en lien avec nature, avec éléments tels que bain nordique et vue sur ciel étoilé) avec partenaires privés.
- Développer des systèmes de camping « welcome to my garden » et "camping à la ferme"
- Créer des aires de bivouacs
- Créer une aire destinée à l'accueil des mobil-homes
- Proposer des lieux de campement pour les mouvements de jeunesse

Qu'en pensez-vous ? Que faudrait-il mettre en place pour améliorer l'hébergement touristique sur le territoire ?

Vous souhaitez enrichir ce projet ? Commentez ci-dessous !

Vous souhaitez soutenir ce projet ? Aimez/likez ci-contre !

Création d'un espace de restauration éphémère

Actuellement, il existe peu d'offre de restauration sur la commune de Musson. La crise du COVID rend l'installation et la pérennisation de nouveaux restaurants difficile. Le manque de personnel qualifié est également de plus en plus récurrent.

Pour y remédier, les participants aux consultations citoyennes ont proposé de soutenir les initiatives locales en matière d'HORECA en développant une offre de restauration "éphémère" en créant des espaces adaptés ou en aménageant des lieux existants. Comme :

- Créer un « restaurant tremplin » pour aider les restaurateurs à s'installer : mise à disposition d'un local avec cuisines professionnelle pour faire de la restauration thématique par saison/ éphémère.
- Ouvrir un bar / un espace restauration éphémère à profit des associations locales ou des commerces/restaurateurs locaux l'été à la MV de Signeulx près du chemin de liaison de la Cussignière ou sur la place de Musson en lien avec le projet de création de halle/marché du terroir.
- Aménager un lieu dans la nature (Exemple de la cuisine sauvage à Saint-Léger, dans un abri de chasse au lieu-dit la Rouge eau).

Y a-t-il d'autres pistes qui mériteraient d'être creusées ? Comment pourrait-on rendre ces idées réalisables sur le territoire communal ? Connaissez-vous des restaurateurs qui pourraient être intéressés ?

Vous souhaitez enrichir ce projet ? Commentez ci-dessous !

Vous souhaitez soutenir ce projet ? Aimez/likez ci-contre !

Mobilité

Aménagements pour renforcer la sécurité des usagers lents

La sécurité routière est un des sujets récurrents des consultations villageoises. Suite à ces réunions, le recensement des points problématiques (ciblés) sur le territoire communal a été transmis à la Commune.

La Commune dispose depuis peu d'un Plan Communal de Mobilité dont un des objectifs principaux consiste en la création d'un maillage de mobilité douce avec application de solutions diversifiées et complémentaires.

Néanmoins, la sécurité routière aux abords et dans les villages pose souvent question. Les habitants, très soucieux vis-à-vis de cette thématique, en ont soulevé les mesures phares à mettre en œuvre pour protéger les usagers lents :

- Sécuriser les entrées et traversées de village (effet de porte, rétrécissements, dos d'âne...). Très demandé à Willancourt et Mussy-la-Ville. urgence de sécuriser les points dangereux : entre Willancourt et Gennevaux, sortie de Gennevaux vers le bois du Lua et près des étangs vers Meix-le-tige.
- Ralentir la circulation : aménager des ralentisseurs dans les villages (ex : à Willancourt, rue Etienne Lenoir et rue du moulin à Mussy), des systèmes de feu sur la RN88, extension de la zone 30 à Signeulx.
- Clarifier la signalétique au sol pour le stationnement.
- Travailler sur la place des usagers faibles et la création de trottoirs où ils manquent (N88, à Signeulx vers Baranzy à partir de la station essence, rue Bellevue, Marcel Niessen et Jean Laurent, après la rue des cités en partant du centre sportif, village de Mussy).
- Améliorer l'éclairage le long des routes (notamment au niveau des arrêts de bus et passage pour piétons).
- Mesurer régulièrement le trafic.

Que pensez-vous de toutes ces idées ? Auriez-vous d'autres suggestions pour sécuriser les déplacements des usagers lents ?

Vous souhaitez enrichir ce projet ? Commentez ci-dessous !

Vous souhaitez soutenir ce projet ? Aimez/likez ci-contre !

Poursuite du développement d'un maillage de voies lentes entre les villages et au cœur des villages

Depuis plusieurs années, la Commune a commencé à développer son réseau de voies lentes, qui contribue quotidiennement au bien-être et à la qualité de vie de ses citoyens. La voie lente Baranzy-Signeulx, réalisé dans le cadre de sa première Opération de Développement Rural, en est un bel exemple. Un prochain tronçon reliant le centre de Musson à Baranzy sera prochainement réalisé. Une voie lente intercommunale au départ de Musson vers Halanzy est également en développement.

Le projet proposé par les habitants consiste à poursuivre le développement du maillage de voies lentes sur la Commune et avec les Communes voisines. Pour ce faire, plusieurs pistes ont été avancées.

Connexions inter-villages

- Etablir rapidement un cheminement lent entre Willancourt et Gennevaux (à la sortie de Gennevaux vers le bois du Lua et près des étangs de Meix-le-Tige).
- Sécuriser la traversée de Gennevaux pour relier le village à Musson.
- Prolonger le Ravel de Baranzay à Aubange (afin de rejoindre le centre de Musson et le centre sportif).
- Connecter Mussy et Willancourt.
- Connecter Mussy et Signeulx.

Connexions intercommunales :

- Connecter Willancourt à Rachecourt et Meix-le-Tige
- Connecter Signeulx à Ruelle
- Connecter Musson à Saint-Léger en utilisant les terrains acquis pour le projet de contournement de la route Saint – Joseph.

Diverses connexions intra-village ont également été évoquées :

- Création d'un passage sécurisé à l'arrière de l'école de Signeulx
- Création d'une voie lente dans la rue de la Chapelle à Mussy
- Chemin d'accès au musée minier

Que vous inspire ce projet ? Comment développer le réseau de voies lentes existant ? Comment relier les villages entre eux et aux autres Communes ?

Vous souhaitez enrichir ce projet ? Commentez ci-dessous !

Vous souhaitez soutenir ce projet ? Aimez/likez ci-contre !

Développement des sentiers et chemins de promenades

La Commune possède un réseau de sentiers et chemins de promenades utilisés régulièrement par les habitants et les touristes. Ce réseau pourrait encore être mieux valorisé, entretenu et agrandi.

C'est pourquoi les habitants ont proposé diverses pistes pour développer les sentiers de promenade (pédestres, cyclo et équestre) sur l'ensemble du territoire :

- Mettre en place un groupe de réflexion et d'action sur les chemins et sentiers ruraux.
- Faire l'inventaire des sentiers et chemins existants et utilisés, ainsi que des besoins de sentiers à créer ou ouvrir à nouveau (dans le cadre d'une révision de l'atlas des chemins) ou à récupérer (certains sentiers ayant été appropriés par les agriculteurs).
- Améliorer certains sentiers existants, le revêtement n'étant pas toujours adapté ou l'accès parfois dangereux (ex : à la sortie de Willancourt).
- Créer des nouveaux sentiers utiles (ex : liaison avec Saint-Léger - Wachet).
- Créer des nouvelles connections et identifier des boucles dans chaque village.
- Créer et promouvoir des circuits thématiques (ex : nature, patrimoine, etc.)
- Promouvoir les circuits existants (notamment ceux du Syndicat d'initiative).
- Créer un système de veille et de parrainage pour le suivi de l'état des sentiers.
- Installer des panneaux directionnels aux croisements des chemins (ex : un système d'indication des distances sur panneaux en bois comme en France).

Que vous inspire ce projet ? Comment valoriser et développer le réseau de sentiers et promenades ?

Vous souhaitez enrichir ce projet ? Commentez ci-dessous !

Vous souhaitez soutenir ce projet ? Aimez/likez ci-contre !

Développement des solutions alternatives à la voiture

Les habitants souhaitent diminuer l'usage de la voiture « personnelle » sur le territoire, notamment en développant des solutions alternatives à la voiture. Les actions présentées nécessitent cependant que les citoyens s'engagent à modifier leurs habitudes et que des zones spécifiques soient aménagées sur la commune.

- Encourager les déplacements lents : création d'abris sécurisés pour les vélos, installation de bornes de recharge pour vélos électriques, mise à disposition de trottinettes et vélos électriques, aménagement des voies lentes, des trottoirs et des pistes cyclables
- Développer le covoiturage et l'autostop : mise en œuvre du projet d'autostop organisé en cours. création de parking de covoiturage et d'une plateforme de covoiturage au niveau communal.
- Créer des pédibus: un système d'accompagnement des enfants à pied vers l'école sous la surveillance d'adultes formés.
- Convaincre le TEC d'augmenter la fréquence des bus, notamment hors période scolaire.

- Créer une navette en bus pour étudiants vers Arlon.
- Développer une liaison bus Mussy-la-Ville --> Saint-Léger afin de pouvoir rejoindre Arlon plus facilement.
- Mise en place d'un transport collectif communal (bus) pour amener les personnes faire leurs courses (ex : jeudi matin au marché) indépendamment du TEC
- Encourager la réouverture d'un arrêt de train sur la commune

Que pensez-vous de toutes ces idées ? Comment encourager les citoyens à changer leurs habitudes et à covoiturer ?

Vous souhaitez enrichir ce projet ? Commentez ci-dessous !

Vous souhaitez soutenir ce projet ? Aimez/likez ci-contre !

Environnement

Actions régulières en faveur de l'environnement et la biodiversité

Le territoire communal présente un cadre naturel de grande qualité. Les habitants sont très sensibles à cette richesse et proposent les pistes suivantes pour la protéger et sensibiliser à son respect.

Mise en place d'un système d'identification et de sensibilisation pour nos richesses environnementales

- Répertorier les richesses en compagnie d'experts locaux
- Informer les propriétaires et renforcer la préservation
- Création d'un feuillet-guide des richesses naturelles locales
- Sensibiliser les enfants et le grand public

Mener des actions récurrentes en faveur de l'environnement, dans le cadre de l'appel à projets annuel BiodiverCité.

Chaque appel permet d'obtenir jusqu'à 12 000 euros pour la mise en œuvre d'actions favorables au développement de la biodiversité. La Commune se doit de consulter régulièrement les citoyens intéressés pour répondre à l'appel. La mise en œuvre des actions est assurée par la Commune, qui peut également y associer des citoyens. Différentes idées ont d'ores et déjà été émises lors des séances de travail. Les aspects « lutte contre les inondations et prise en compte de l'évolution du climat » y sont vus comme transversaux.

- Développement des haies, refuge de la faune sauvage et des pollinisateurs qui en outre sont très utiles à la lutte contre l'érosion et les inondations
- Préservation et renouvellement des vergers. Conserver les vieux arbres. Replanter des variétés anciennes.
- Préserver les cours d'eau et leurs berges. Plantation le long des berges.
- Développer des actions mobilisatrices, à l'image de l'action de sauvetage grenouilles à Willancourt.
- Lutte contre les invasives via la création d'un groupe de gestion en lien avec le Contrat Rivière et/ou natagora.

Qu'en pensez-vous ? Que faudrait-il faire pour que chacun soit conscient de la richesse naturelle qui l'entoure ? Seriez-vous intéressé pour vous investir dans une démarche citoyenne (Appel à projets BiodiverCité) en faveur de la nature ?

Vous souhaitez enrichir ce projet ? Commentez ci-dessous !

Vous souhaitez soutenir ce projet ? Aimez/likez ci-contre !

Création de points d'observation du paysage et de la vie sauvage

La Commune de Musson dispose de très beaux sites d'intérêts paysagers. Le Parc Naturel de Gaume est attentif à la préservation des paysages, à travers sa charte paysagère. Lors des consultations villageoises et du Groupe de travail sur les ressources naturelles locales, les participants ont proposé différentes actions pour leur préservation et leur valorisation. Elles ont été regroupées en 4 axes :

1. Identifier : recenser les sites "points de vue", les sites d'observation potentiellement valorisables
2. Aménager : Aménagement et entretien des sites
3. Développer : Création de « point de vue » équipés de longue vue, d'abris, de caches
4. Promouvoir : organiser des événements thématiques, diffusion d'information

Quelles sont vos idées pour valoriser les paysages ?

Vous souhaitez enrichir ce projet ? Commentez ci-dessous !

Vous souhaitez soutenir ce projet ? Aimez/likez ci-contre !

Commune 0 déchets

Lors des consultations citoyennes, nombreux citoyens nous ont fait part des problèmes récurrents liés à la propreté publique. D'autres encore, ont souligné l'importance de s'inscrire dans une démarche " Zéro-déchet" en lien avec la transition écologique.

Les participants ont donc proposé des pistes pour diminuer fortement la quantité de déchets produite, que ce soit via la gestion des emballages ou encore via de la sensibilisation.

Actions pour limiter les déchets " sauvages"

- Organiser de nouvelles actions pour la propreté du village et alentours. Distribuer des sacs pour ces actions. Organiser un concours lié au ramassage des déchets (recyclage cannette en vélo, concours photos sur la thématique des déchets, ...
- Sensibilisation déchets (notamment auprès des tenanciers de fast food)
- Faciliter l'organisation de festivités "0 déchets" sur le territoire (système collaboratif entre associations et commune)
- Ajout de poubelles. Disposer des bancs et poubelles sur les voies lentes. Ajout de poubelles au lavoir de Mussy.
- Promouvoir un tourisme propre en mettant des panneaux didactiques.

Actions pour limiter la production de déchets

- Réduire les emballages et/ou amener les consommateurs à des achats raisonnés.
- Apposer un logo dans les commerces acceptant les achats avec ses propres boîtes.
- Favoriser l'installation de commerces locaux vendant du vrac.
- Inciter les écoles à participer à l'opération « 0 déchet ».
- Organiser des ateliers 0 déchet (éco-conso asbl) et prodiguer des conseils pratiques (vrac,...).

D'autres idées à proposer ?

Vous souhaitez enrichir ce projet ? Commentez ci-dessous !

Vous souhaitez soutenir ce projet ? Aimez/likez ci-contre !

Développement de l'énergie durable

Amélioration de la performance énergétique des bâtiments

L'enjeu climatique est au cœur de l'actualité. Par son adhésion à la Convention des Maires, la commune de Musson a pour objectif de réduire de 40% les émissions de CO2 sur son territoire d'ici 2030.

En tant que pouvoir public local, la commune se doit de montrer l'exemple à ses citoyens et de devenir un moteur pour la mise en place des actions locales pour la réduction de ces émissions et des incitants pour convaincre les citoyens à la suivre dans cette démarche.

Quelle que soit sa taille, chaque commune se doit d'agir concrètement afin de préserver notre monde, celui de nos enfants et des générations futures.

L'établissement d'un PAEDC, Plan d'Action en Faveur de l'Energie Durable et du Climat et est la première étape de ce cheminement. Depuis plusieurs années, la Commune de Musson dispose également d'une Ecopasseuse afin d'accompagner les citoyens dans leur projet énergétique.

Lors des consultations, les Mussonais ont manifesté leur souhait que la production d'énergies renouvelables soit encouragée sur le territoire communal. Tout comme la réduction de la consommation des énergies fossiles et polluantes. Ils proposent différentes actions pour y parvenir :

- Sensibilisation des citoyens (consommation énergétique)
- Communication et de l'accompagnement des bâtisseurs et rénovateurs
- Amélioration de la performance énergétique des bâtiments communaux (via mise en œuvre du PAEDC)

Voyez-vous d'autres actions qui iraient dans ce sens ? Comment faire pour réduire la consommation d'énergie sur la commune ?

*Vous souhaitez **enrichir** ce projet ? **Commentez** ci-dessous !*

*Vous souhaitez **soutenir** ce projet ? **Aimez/likez** ci-contre !*

Création d'un réseau de chaleur et développement des énergies alternatives

L'enjeu climatique est au cœur de l'actualité. Par son adhésion à la Convention des Maires, la commune de Musson a pour objectif de réduire de 40% les émissions de CO2 sur son territoire d'ici 2030. Lors des consultations, les Mussonais ont manifesté leur souhait que la production d'énergies renouvelables soit encouragée sur le territoire communal. Tout comme la réduction de la consommation des énergies fossiles et polluantes.

Pour y parvenir, ils proposent de développer la production d'énergie au niveau local en créant une ou plusieurs installations permettant de valoriser les ressources locales au niveau énergétique :

- Créer un ou plusieurs réseaux de chaleur (lieux identifiés : centre de Musson, Mussy-la-Ville : projet de construction de 10 maisons à côté de l'école et du stade de foot) - Etape 1 : étude de faisabilité
- Installer des panneaux photovoltaïques sur endroits artificialisés
- Mettre en place une installation en cogénération (La cogénération permet de produire simultanément de la chaleur et de l'électricité, avec la même source d'énergie, généralement du gaz naturel).

Voyez-vous d'autres projets qui iraient dans ce sens ? Quelle localisation conviendrait le mieux pour un projet de ce type ?

Vous souhaitez enrichir ce projet ? Commentez ci-dessous !

Vous souhaitez soutenir ce projet ? Aimez/likez ci-contre !

Economie, commerces, emploi

Développement des zones d'activité économiques

Le développement économique a été abordé lors des séances villageoises. De manière globale, les habitants ont la volonté de ne pas développer à outrance ce secteur, mais souhaitent que les initiatives locales puissent être mieux accueillies et puissent trouver leur place sur le territoire :

- Nouveau zoning : mise en place de zones d'activités économiques adaptées et attrayantes pour les entreprises. Créer un nouveau Zoning (par exemple à côté de la station essence Michel Petit&Fils) ou développement de la zone industrielle de Palgé (dépollution ou viabilisation)
- Améliorer la situation des activités existantes dans les villages et leur coexistence avec l'habitat.
- Créer une zone commerciale le long de la nationale (entre Baranzy et Signeulx).

Etes-vous de cet avis ? Voyez-vous d'autres moyens pour assurer une place aux développements économiques sur le territoire ?

Vous souhaitez enrichir ce projet ? Commentez ci-dessous !

Vous souhaitez soutenir ce projet ? Aimez/likez ci-contre !

Soutien et accompagnement des initiatives économiques locales et des commerces de proximité

Pour favoriser le développement du tissu économique local, les habitants souhaitent le développement d'un système d'accompagnement des petites entreprises, indépendants, commerces et HoReCa. L'objectif est de les aider à s'implanter et se développer sur le territoire.

Exemple d'actions identifiées :

- Proposer des chèques pour les commerces locaux (chèques communaux, au départ du parc à conteneurs ou dans le cadre des événements communaux).
- Mise en valeur des commerces via moyens de communication, dont le placement de panneaux de signalétique.
- Favoriser l'installation de nouveaux commerces, entreprises, restaurants avec des aides communales : aide financière ou mise à disposition de bâtiment ou locaux. Exemple de la commune de Virton (18.000 euros d'aide pour installation dans la grand rue à Virton).
- Appui à l'installation des jeunes agriculteurs.
- Création d'une balade qui relie les différents commerçants « parcours commerçants » >> création d'un chemin, itinéraire pour faire ses courses avec signalétique (exemple : sud de la France).
- Création de petites "échoppes" le long de la N88 en été.
- Création d'une épicerie coopérative dans villages (évoqué à Willancourt et Mussy-la-Ville)
- Création d'un partenariat avec l'Agence de Développement Local (ADL) d'Aubange.
- Création d'une association de commerçants (en cours avec la CLAC et la Commune).

Voyez-vous d'autres actions d'accompagnement et de soutien des acteurs économiques à développer dans la commune de Musson ?

Vous souhaitez enrichir ce projet ? Commentez ci-dessous !

Vous souhaitez soutenir ce projet ? Aimez/likez ci-contre !

Création d'un lieu de travail partagé (coworking)

Une idée proposée lors des séances de consultation au sujet de l'emploi et de l'économie locale est la création d'un espace de travail partagé. Le coworking, ou cotravail, est une méthode d'organisation du travail qui regroupe différents travailleurs issus d'entreprises différentes dans un espace de travail partagé. Un réseau s'y constitue dans une dynamique d'échange et d'ouverture. Pour se pratiquer, le coworking nécessite la disponibilité d'un espace dédié et aménagé en conséquence.

L'espace de coworking de la Commune de Musson (localisation à définir) serait doté d'un espace ouvert équipés de bureaux en location avec wifi, casiers sécurisés, imprimantes, salle de réunion, cuisine, espace détente, parking, animations, événements et formations.

Les indépendants pourront y domicilier leur entreprise pour avoir un lieu de rencontre avec des clients et une adresse professionnelle autre que leur domicile.

Un partenariat transcommunal pourrait être envisagé.

N.B : Photo d'illustration - Vaux'Hall à Vaux-sur-Sûre

Souhaitez-vous apporter des précisions ou enrichir ce projet ? Quelle localisation pour ce projet ?

Vous souhaitez enrichir ce projet ? Commentez ci-dessous !

Vous souhaitez soutenir ce projet ? Aimez/likez ci-contre !

Création d'une micro-brasserie | épicerie coopérative citoyenne à Mussy-la-Ville

Idée issue de la séance de consultation à Mussy-la-Ville, la création d'une micro-brasserie / épicerie coopérative n'est encore qu'un intitulé, sans porteurs ni localisation identifiée, mais la piste mérite que l'on s'y attarde...

En effet, les habitants de Mussy-la-Ville regrette le manque d'activités économiques dans leur village. Pour y remédier ils proposent de développer un projet citoyen ambitieux :

Création d'une micro-brasserie

Une micro-brasserie est une petite brasserie artisanale qui produit sa propre bière en quantité limitée (une centaine d'hectolitres par an). L'idée est ici de développer la production d'une « bière identitaire », une « bière de terroir » à Mussy.

Le projet doit partir d'un groupe suffisant de personnes prêtes à s'investir et nécessite de disposer d'un local adapté et de matériel de qualité.

L'appui d'un expert sera indispensable (interroger les brasseries locales et les organisateurs de Brassigaume à Marbehan, festival des petites brasseries).

Création d'une épicerie coopérative

Dans les pas de l'expérience menée à Bellefontaine et la création d'une épicerie coopérative villageoise "Cœur de village", les habitants de Mussy-la-Ville souhaiterait mettre en place une initiative de ce type dans leur village basé sur deux axes :

1. le développement d'un commerce d'alimentation générale faisant la part belle aux productions locales, au bio, au vrac.
2. le développement d'un petit centre d'affaires composé d'espaces à louer pour des entreprises locales de services.

Si les habitants de Mussy-la-Ville souhaitent s'investir dans un tel projet, un accompagnement professionnel, une levée de fonds et des visites de structures coopératives actives dans le commerce local devraient être organisées.

Envie de vous investir dans un tel projet ? Signalez-vous !

Vous souhaitez enrichir ce projet ? Commentez ci-dessous !

Vous souhaitez soutenir ce projet ? Aimez/likez ci-contre !

Agriculture et forêts

Soutien à la promotion des circuits courts

Toutes les réunions citoyennes ont mis en avant l'importance d'encourager les productions locales. A ce titre, le volet « promotion » a été régulièrement mis en avant et s'est dessiné le projet de création d'une signalétique et le développement d'outils de communication pour mettre en avant et faire connaître les producteurs locaux :

- Panneaux le long des axes routiers
- Valorisation sur les supports de communication communaux (bulletin, facebook, site internet...)
- Organisation de journées portes ouvertes, de visites
- Développement des points de vente
- Valorisation des produits locaux dans les festivités et événements locaux

Voyez-vous d'autres actions de promotion utiles ? Souhaitez-vous apporter des précisions ou enrichir ce projet ?

Vous souhaitez enrichir ce projet ? Commentez ci-dessous !

Vous souhaitez soutenir ce projet ? Aimez/likez ci-contre !

Développement d'un marché du terroir local et création d'un espace couvert (halle) sur le site de l'ancien hangar communal à Musson

Le projet de création d'un marché du terroir a été très largement plébiscité lors des réunions citoyennes. Il consiste avant tout en la mise sur pied d'un marché du terroir local à Musson, en débutant par un format estival mensuel, qui pourrait se développer dans une formule itinérante en profitant principalement des places de Musson et Mussy.

Plus particulièrement, les discussions sur la pérennisation de ce futur marché ont abouti sur la volonté de création d'un espace (semi)ouvert, polyvalent et adaptable, destiné à accueillir à l'abri des intempéries le marché du terroir. L'espace serait bien évidemment adaptable à différentes autres fonctions (rassemblements divers : apéros du terroir, jeunesse...).

La localisation envisagée est le site de l'ancien hangar communal auprès de la place de Musson.

Souhaitez-vous apporter des précisions ou enrichir ce projet ?

Vous souhaitez enrichir ce projet ? Commentez ci-dessous !

Vous souhaitez soutenir ce projet ? Aimez/likez ci-contre !

Augmenter la proportion de réserves biologiques intégrales forestières

Les discussions sur le thème de la préservation de la nature ont abouti notamment sur cette piste visant à rendre un maximum de surface à l'évolution libre de la nature et le ré-ensauvagement d'espaces où les contraintes humaines seraient moins présentes.

A ce titre, les propriétés forestières communales sont un atout majeur sur lequel il est possible d'agir en développant de nouvelles mesures de conservation en tant que « réserves biologiques intégrales forestières ».

Les réserves forestières (RF) sont des forêts présentant des faciès caractéristiques ou remarquables des peuplements d'essences indigènes, conservés à ce titre. Celles-ci sont des réserves intégrales lorsqu'elles sont créées "dans le but d'y laisser les phénomènes naturels évoluer selon leurs lois".

Voyez-vous d'autres actions permettant favoriser le développement naturel des forêts ?

Vous souhaitez enrichir ce projet ? Commentez ci-dessous !

Vous souhaitez soutenir ce projet ? Aimez/likez ci-contre !

Logement

Création de maisonnettes pour les aînés

Les projections démographiques à l'horizon 2034 indiquent un vieillissement de la population vieillissante important (+ 26,2 % des plus de 65 ans d'ici 2034). Le développement de l'offre en logements adaptés aux personnes âgées est un enjeu important du territoire communal.

Suite au succès des 5 maisonnettes pour personnes âgées développées à Musson dans le cadre du premier Programme Communal de développement Rural (rue Beauséjour) et au vu de l'importance de la demande, est envisagée la construction de logements supplémentaires pour les aînés, dans un autre village que Musson. Les participants ont identifié Mussy-la-Ville comme lieu de développement potentiel du projet.

Les maisonnettes, de plein pied, ont la particularité de répondre à des normes prescrites de manière à répondre aux besoins des personnes âgées, et notamment pour être accessibles aux PMR.

De manière parallèle, la commune restera vigilante pour saisir toute opportunité de partenariat avec un investisseur privé visant la création d'une maison de repos.

Que pensez-vous de cette idée ? Quelle localisation serait la plus pertinente ?

Vous souhaitez enrichir ce projet ? Commentez ci-dessous !

Vous souhaitez soutenir ce projet ? Aimez/likez ci-contre !

Création de logements intergénérationnels

Les projections démographiques à l'horizon 2034 indiquent un vieillissement de la population vieillissante important (+ 26,2 % des plus de 65 ans d'ici 2034). Le développement de l'offre en logements adaptés aux personnes âgées est un enjeu important du territoire communal.

Parallèlement, le coût du logement ne cesse d'augmenter sur la commune, et nombreux jeunes ont de plus en plus de difficulté à se loger sur le territoire communal.

Lors des consultations citoyennes, les citoyens ont proposé la création de logements permettant d'accueillir différentes générations (à la fois des jeunes et des seniors) et d'y développer des dynamiques d'entraide et d'échanges de services. Dans cet objectif, l'aménagement comprendra la mise à disposition d'un local commun.

Dans un souci de préservation du cadre rural et du bâti existant dans les villages, les participants souhaiteraient que ces logements soient développés préférentiellement dans des bâtiments existants avec une remise au norme énergétique complète.

Que pensez-vous de cette idée ? Quelle localisation serait la plus pertinente ?

Vous souhaitez enrichir ce projet ? Commentez ci-dessous !

Vous souhaitez soutenir ce projet ? Aimez/likez ci-contre !

Création de logements tremplins (jeunes)

Depuis plusieurs années, le prix des terrains à bâtir et des logements sur le territoire suit la tendance à l'augmentation des communes proches du Luxembourg. Ce phénomène s'est encore accentué depuis la crise du COVID. Les jeunes ont de plus en plus de difficultés à pouvoir rester vivre sur la commune et à accéder à la propriété. Beaucoup quittent donc la commune.

Pour améliorer la situation, les participants ont proposé la création de logements tremplins sur la commune.

Un logement tremplin est un logement locatif mis à la disposition de jeunes ménages par une commune moyennant un loyer modéré. L'idée est de permettre aux jeunes de faire ainsi des économies mais cela va plus loin en cherchant à favoriser l'installation des jeunes : une partie du loyer versé est restituée aux jeunes locataires en cas d'achat ou de construction d'un logement dans la même commune.

L'objectif est donc double :

1. aider les jeunes à accéder au logement
2. garder, fixer à long terme des jeunes de la commune

Actuellement, un projet de création de deux logements tremplins est en cours de finalisation au centre de Musson dans le cadre du premier Programme Communal de Développement Rural (PCDR).

N.B : photo d'illustration - Logements tremplins sur la commune de Martelange

Qu'en pensez-vous ? Quelles autres pistes favoriseraient l'installation des jeunes sur la commune ?

Vous souhaitez enrichir ce projet ? Commentez ci-dessous !

Vous souhaitez soutenir ce projet ? Aimez/likez ci-contre !

Aménagement du territoire et urbanisme

Développement de mesures et d'outils afin de préserver le cadre rural

Afin d'améliorer le cadre de vie et de préserver le cadre rural des villages, les participants au Groupe de travail thématique " aménagement du territoire | Logement | Mobilité " ont proposé de favoriser un aménagement homogène au niveau de la commune pour développer une esthétique, un cachet propre au territoire, en lien avec les spécificités régionales (Gaume).

Les participants ont également relevé un manque d'outils communaux pour anticiper les évolutions et maîtriser les impacts (urbanistiques ou paysagers).

Les idées émises par les habitants lors des différentes consultations pour y remédier :

- Guider les nouveaux projets au cœur du village et éviter tout projet non adapté.
- Agrandir la zone d'habitat en respectant un caractère rural et paysager. Limiter l'étalement de l'habitat.
- Création de lotissement de type « éco-quartier », en profondeur (pas en bord de voirie).
- favoriser la rénovation des vieux bâtiment au cœur du village pour lutter contre l'étalement urbain et les chancres.
- Développement d'alternatives urbanistiques pour l'habitat alternatif(habitat kangourou, habitat léger).
- Lutter contre les incohérences au niveau de l'habitat (guide).
- Nécessité de développer une prospective logement, de développer d'une vision à long terme afin de limiter l'étalement de l'habitat avec la création d'un outil communal. Le SDC (Schéma de développement communal) est une piste, mais s'il offre de la hauteur, car celui-ci a tendance à trop cadenasser les décisions.

Qu'en pensez-vous ? Quelles autres pistes d'actions permettraient de maintenir le cadre rural des villages ?

Vous souhaitez enrichir ce projet ? Commentez ci-dessous !

Vous souhaitez soutenir ce projet ? Aimez/likez ci-contre !

Espaces publics- cœurs de village

Poursuite de l'aménagement du cœur de village de Mussy-la-Ville

Lors de la consultation villageoise du 29 novembre 2021 à Mussy-la-Ville et des premières réunions de la Commission Locale de Développement Rural, les habitants de Mussy-la-Ville ont demandé à ce que l'aménagement du cœur de village soit prolongé vers l'église (rue Late et ses usoirs). En effet, la rue se détériore fortement et les pavés causent de nombreux désagréments aux riverains (bruit des pavés et projection de pierres).

La rue Late étant une rue avec une forte histoire et un cachet important, cet aménagement devra permettre d'améliorer la mobilité, la sécurité et l'entretien de celle-ci tout en respectant son identité (garder les pavés, usoirs, ...) très appréciée par les habitants. Les citoyens ont cité l'exemple de la rue de la roche à Virton comme inspiration.

Vous habitez Mussy-la-Ville ? Que pensez-vous de cette proposition ?

Vous souhaitez enrichir ce projet ? Commentez ci-dessous !

Vous souhaitez soutenir ce projet ? Aimez/likez ci-contre !

Aménagement du cœur de village de Musson

Le cœur d'un village est un élément essentiel de la vie villageoise. Les cœurs des villages bien conçus améliorent la qualité de vie des résidents et des travailleurs, en offrant des milieux de vie agréables et en répondant à un grand nombre de leurs besoins. Ils favorisent un sentiment d'appartenance et un sentiment de sécurité.

Le centre de Musson regroupe de nombreux services (église, écoles, mairie, commerces, poste, donnerie, future maison médicale, future maison rurale multiservices, ...). C'est un espace ouvert et végétalisé traversé par la Batte fortement apprécié par les habitants de Musson.

Néanmoins, lors des consultations et groupes de travail thématiques, les participants ont suggéré de mener une réflexion d'ensemble du cœur de village (abords de l'église, place goffinet, rue St Laurent, rue René Nicolas et rue de Gaume) afin d'améliorer la convivialité, la circulation et le stationnement aux alentours de la place :

- Aménagements de sécurité routière pour sécuriser les usagers lents (enfants, personnes à mobilité réduite, cycliste, utilisateurs des transports en commun, ...), notamment au niveau de la N88.
- Gestion du stationnement.
- Aménagements en faveur de l'environnement et de la biodiversité (Quai de la Batte).
- Création d'un lieu de convivialité polyvalent "semi-ouvert" permettant l'organisation d'un marché, d'événements et favorisant les rencontres sur le site de l'ancien atelier communal (voir projet de création d'une halle polyvalente à Musson). L'idée étant de « recréer » le squelette du hangar existant (en maintenant une partie ou non du bâtiment) afin d'y créer un espace polyvalent de type « (semi)ouvert » à géométrie variable / adaptable (notamment au niveau du mobilier) à différentes fonctions (sociale, économique, patrimoniale, touristique, environnementale, ...) .

Vous habitez Musson ? Que pensez-vous de ce projet ? Comment aménager le cœur de village pour le rendre sécuritaire, fréquenté et y améliorer la qualité de vie des habitants ?

Vous souhaitez enrichir ce projet ? Commentez ci-dessous !

Vous souhaitez soutenir ce projet ? Aimez/likez ci-contre !

Création d'un cœur de village à Baranzey

Lors des consultations villageoises, les habitants de Baranzey ont regretté de ne pas disposer d'un vrai cœur de village. Ils souhaiteraient pouvoir bénéficier d'un lieu public fédérateur ou pouvoir se rassembler, organiser des fêtes de villages (fête des voisins, ...). L'enjeu de convivialité a été pointé comme essentiel dans ce village, où il n'existe plus de distinction physique avec Musson et qui perd petit à petit son identité (sentiment de village dortoir).

Diverses propositions de localisations ont été citées :

1. Idéalement, aménager la rue du gué en espace partagé pour recréer un cœur de village.
2. Aménager un cœur de village sur la zone de parc près du complexe sportif en lien avec l'espace de convivialité et le futur chemin de mobilité douce.
3. Aménager un cœur de village près du lavoir, rue de la fontaine.

Vous habitez Baranzey ? Que pensez-vous de ce projet ? Quelle localisation vous paraît la plus adéquate ?

Vous souhaitez enrichir ce projet ? Commentez ci-dessous !

Vous souhaitez soutenir ce projet ? Aimez/likez ci-contre !

Aménagement du cœur de village de Signeulx

Le cœur d'un village est un élément essentiel de la vie villageoise. Les cœurs des villages bien conçus améliorent la qualité de vie des résidents et des travailleurs, en offrant des milieux de vie agréables et en répondant à un grand nombre de leurs besoins. Ils favorisent un sentiment d'appartenance et un sentiment de sécurité.

Le cœur du village de Signeulx est, aux dires de ses habitants, placé dans une situation complexe : la N88 découpe le village et empêche le développement d'un véritable lieu central.

Les idées principales en terme d'aménagement du cœur (outre les aspects liés à la sécurité routière) sont d'y favoriser la création d'axes parallèles et de croisements, notamment via la création d'un passage sécurisé à l'arrière de l'école de Signeulx.

Souhaitez-vous commenter ou enrichir ce projet ? Ce projet est encore peu précis, pouvez-vous apporter des idées complémentaires, précisez les besoins et possibilités ?

Vous souhaitez enrichir ce projet ? Commentez ci-dessous !

Vous souhaitez soutenir ce projet ? Aimez/likez ci-contre !

Annexe 12 – Comptes rendus des groupes de travail projets



Groupe de Travail « projets »

Aménagement des entrées de villages

Mercredi 08.02.23, maison de village de Signeulx



Participants (31) :

17 membres de CLDR (Voir liste en pièce jointe)

8 membres de CCATM - 6 habitants de Gennevaux

Dont, pour le Collège de Musson : Sylvie GUILLAUME (Bourgmestre en charge de la sécurité et de la Police), Christopher BONNIER (Echevin en charge de l'Energie, de l'Urbanisme/de l'Aménagement du territoire), Daniel GUEBELS (Echevin en charge du DR, des voiries et de la mobilité), Anne-Marie GOEURY (Présidente de CPAS)

Dont pour l'Administration communale : Carlo UGHI (Agent relais PCDR et CATU)

Invités (3)

Fondation Rurale de Wallonie : Clémentine DESCAMPS et Nicolas LECUIVRE (Agents de développement), Laurent Sevrin (Assistance Territoire et Patrimoine)

INTRODUCTION

Suite au mot d'accueil du président de la CLDR, Daniel Guebels, la FRW présente l'ordre du jour.

Ordre du jour :

1. Introduction
2. Pourquoi sommes-nous là ?
3. Aménagement des entrées de villages
 - * La fiche-projet concernée
 - * Présentation de l'ATEPA
4. Travail en sous-groupes sur les différentes entrées de villages
 - * 30' de travail en sous-groupe
 - * 15' mise en commun
5. Les suites

MISE EN CONTEXTE

Pourquoi sommes-nous là ?

Fin 2020, la commune de Musson s'est lancée dans l'élaboration d'un second PCDR.

P = Programme

C = Communal

D = de Développement

R = Rural

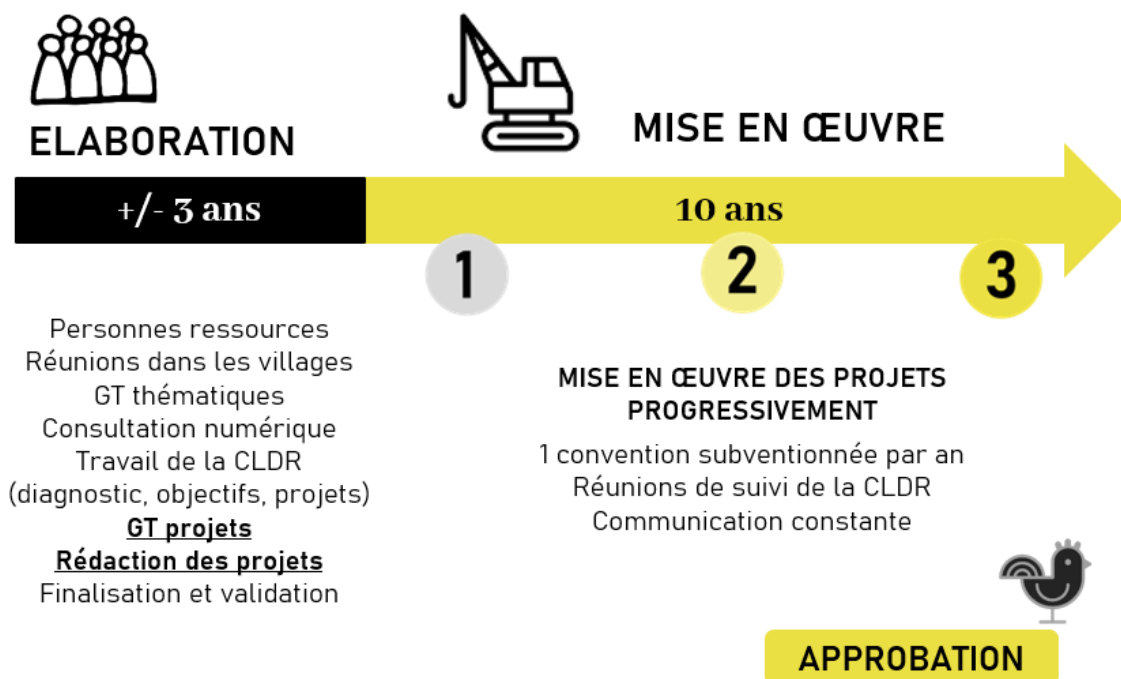
L'objectif d'un PCDR est d'améliorer la qualité de vie des habitants en valorisant les ressources locales.

Caractéristiques d'un PCDR :

- › Un projet de territoire impliquant la population
- › Une analyse par un bureau spécialisé, une prise de recul
- › Un budget « Développement Rural » pour aider à financer certains projets

Concrètement,

1. Nous arrivons progressivement à la fin de l'élaboration de ce programme stratégique (3 ans).
2. Une fois que celui-ci sera validé par le Gouvernement wallon, la Commune aura l'opportunité, chaque année, de déposer une demande de convention en développement rural pour les projets « matériels » repris dans ce programme.
>>> pour chaque projet une pré-priorisation a été prédéfinie par la CLDR (lot 1 : 0-ans | lot 2 : 4-6ans | lot 3 : 7 à 10ans) sur base de critères. Celle-ci tient également compte des résultats de la consultation numérique organisée durant l'été 2022.
>>> pour qu'un projet soit réalisé, il faut continuellement l'aval de l'administration régionale et de la Ministre. Les projets évoqués lors des « GT projets » sont donc encore au stade de réflexion !



Objectifs des Groupes de travail « projets »

Pour les projets prioritaires ou « trop flous » :

- › Informer la population sur les projets du PCDR
- › Analyser les projets prioritaires grâce à des visites de terrain et/ou un travail sur cartes
- › Vérifier et préciser les besoins des utilisateurs
- › Développer et faire évoluer les projets

⇒ L'objectif final est de récolter le maximum d'informations afin de permettre à l'Auteur de construire les futures fiches-projets du PCDR.

Participants :

- › Les GT « projets » sont organisés par les membres de la CLDR
- › Les GT « projets » sont ouverts au public
- › Les experts locaux sont invités à participer aux GT (CCATM, ...)

ENTRÉES DE VILLAGE

Présentation de la thématique

1. Quelle est la fiche projet concernée ?

Afin que tous les participants puissent s'approprier la pré fiche projet et l'historique de la demande, les agents de développement de la FRW exposent les éléments de diagnostic et de contenu de la pré fiche-projet actuelle intitulée « Aménagement des entrées de village », reprise en priorité 1 (0-3ans) :



Aménagement des entrées de village

Lien avec le PCM

Lien avec la stratégie :

- 4. Apporter des solutions soutenables de mobilité sur le long terme
- 4.2. En améliorant la sécurité routière sur le territoire

Origine du projet : IC, GT5

Votes plateforme : 48 Like

Description du projet :



Sécuriser les entrées et traversées de village (effet de porte, rétrécissements, dos d'âne...).

- ⇒ Urgence de sécuriser les points dangereux : entre Willancourt et Gennevaux / à Willancourt : près des étangs vers Meix-le-tige (sécuriser le passage à la sortie du bois pour les cyclistes et piétons)
- ⇒ Mussy-la-Ville : rue du buau, il y a des bacs à fleurs en plastiques. Il faudrait un meilleur aménagement.
- ⇒ Ralentir la circulation : aménager des ralentisseurs dans les villages (ex : à Willancourt, rue Etienne Lenoir et rue du moulin à Mussy), des systèmes de feu sur la RN88, extension de la zone 30 à Signeulx, ...
- ⇒ Clarifier la signalétique au sol (également pour le stationnement)



Préserver l'identité rurale des villages – le patrimoine local – l'environnement

- ⇒ projet transversal, mêlant identité (patrimoine minier, inventeurs, ..) et végétalisation
- ⇒ Aménager les entrées des villages de la commune par des aménagements cohérents et des visuels semblables



2. Qu'entend-t-on par « Entrées de village » ?

Réflexion préalable de la CLDR

Il est tout d'abord demandé aux participants ce que représente pour eux une entrée de village.

Ces 3 éléments sont mis en exergue :

- Une entrée est un lieu d'accueil, qui doit refléter une image du village, une dimension identitaire
- Une entrée incite les conducteurs à une plus grande sécurité routière
- Une entrée est également une sortie.

Présentation par M. Sevrin, équipe Assistance Territoire et Patrimoine (ATePa) de la FRW

(voir Présentation complète en annexe)

Afin que tous les participants puissent s'approprier la thématique, Laurent Sevrin de l'équipe « Assistance Territoire et Patrimoine (ATEPA)* » de la FRW présente les différents éléments à prendre en compte dans le traitement des entrées de village.

Cette présentation aborde 5 éléments :

1. *Pourquoi traiter et aménager une entrée de village ?*
2. *Un peu de théorie du Code de la Route*
3. *Une démarche plus large de séquençage*
4. *Comment marquer l'entrée d'un village ?*
 - › *par l'urbanisation*
 - › *par l'aménagement de la voirie*
 - › *par l'utilisation de végétation*
 - › *par la mise en place de signalétique/mobilier*
5. *Entrées de village et identité territoriale communale*

**L'Assistance Territoire et Patrimoine (ATEPA) est une cellule spécialisée de la FRW. Leurs domaines d'étude sont les suivants : l'aménagement du territoire, l'urbanisme, les espaces publics, le patrimoine et l'architecture. C'est une cellule qui développe des outils et services à destination des communes rurales.*

Questions et discussions

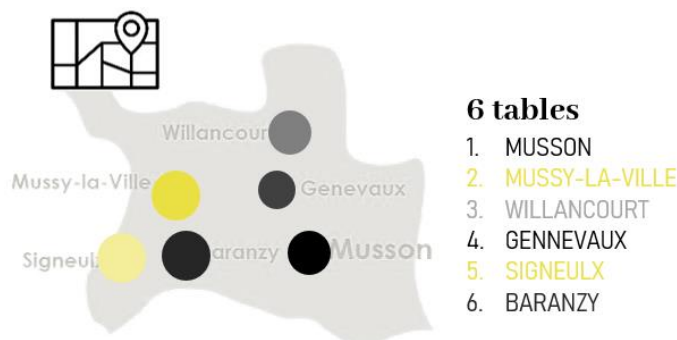
⇒ **En prévision des choix à effectuer, a-t-on une idée de ce qui est le plus efficace comme aménagement pour la question de sécurité routière ?**

- › Cela dépend de chaque situation. Différents paramètres sont à intégrer (type de voirie, de trafic...).
- › C'est un travail d'expert. Dans l'analyse de la CLDR de ce soir, ce niveau de précision des aménagements ne sera pas demandé. Il s'agit avant tout d'une analyse de la situation et des besoins afin d'apporter des indications utiles pour le travail d'un auteur de projet.
- › A noter que l'entrée de village ne va pas à elle seule résoudre tous les problèmes.
- › A noter également que l'on ne peut pas faire ce que l'on veut (légalité, propriété).



TRAVAIL EN SOUS-GROUPES

Les différents participants sont invités à se diviser en **6 sous-groupes** de travail, 1 groupe par village :



Déroulement :

- › **1er round : Analysons les entrées de villages ! (30')**
À partir de fiches d'analyse, les sous-groupes sont amenés à réfléchir aux différentes entrées de village pré identifiées par l'auteur de PCDR, la FRW et la Commune au départ des cartes du PCM
- › **2e round : Imaginons la borne signalétique idéale ! (10')**
Les participants sont invités à imaginer la borne signalétique idéale propre à la commune, leur village.
- › **3e round : partageons ensemble les résultats ! (15')**
Après les deux premiers moments de réflexion, les groupes sont invités à partager leurs réflexions lors d'un échange animé par les agents de développement de la FRW. Pour cela un rapporteur est désigné et présente à l'ensemble des groupes les réflexions de sa table.

RÉSULTATS

De manière globale

- › Manque de mise en valeur de l'identité du village constaté à chaque entrée actuelle
- › Présence régulière de beaux paysages à valoriser
- › Sécurité des usagers faibles à développer à de nombreux endroits
- › La sécurité de la route nationale doit être améliorée sur l'ensemble des traversées de village (éclairages, passages piétons, rondpoint à créer, trottoirs...)
- › Les autres villages, même s'ils ne sont pas traversés par la nationale, sont caractérisés par un trafic important !
- › La Commune a d'ores et déjà développé des mesures à la plupart des entrées (radars préventifs, chicanes).
!! A noter que si les radars préventifs fonctionnent au début, les gens s'y accoutument assez rapidement et la vitesse revient très vite.
- › Sur la N88, il y a un gros enjeu de distinction des villages (très flou entre Musson et Baranzy, pas très clair entre Musson et Halanzy)
- › Pour chaque aménagement, une attention particulière sera apportée au passage du charroi agricole



3 niveaux d'entrées ont été identifiés

Niveau 1 : voiries régionales

Attention : toute intervention même minime est soumise à l'accord préalable de la DGO1 !

Implantation de :

- Panneau de bienvenue (entité et village concerné)
- Carte globale de l'entité localisant les éléments d'intérêts (commerces, curiosités, etc.)
 >>> cadre en bois comme à l'entrée de Musson pour changer les informations facilement
- Panneau d'information globale sur l'entité et le village concerné
- Placement d'un élément fédérateur (borne identitaire, sculpture, patrimoine ...)

Entrées concernées :

1. MUSSON - N88 rue Godincourt (en venant d'Halanzy)
2. MUSSON – rue de Rachecourt
3. Limite MUSSON – BARANZY
4. BARANZY – rue Marcel Niessen (de Signeulx)
5. SIGNEULX – N88 rue de Lorraine (de Baranzy)
6. SIGNEULX – N88 rue des Frères Syndic

Niveau 2 : voiries communales principales

Implantation de :

- Panneau de bienvenue (entité et village concerné)
- Carte globale de l'entité localisant les éléments d'intérêts (commerces, curiosités, etc.)
 >>> cadre en bois comme à l'entrée de Musson pour changer les informations facilement
- Panneau d'information globale sur l'entité et le village concerné
- Placement d'un élément fédérateur (borne identitaire, sculpture, patrimoine ...)

Entrées concernées :

1. GENNEVAUX – fin de la rue d'Icourt
2. GENNEVAUX – fin de la rue Fernand Bailleux
3. MUSSY-LA-VILLE – Rue du Buau
4. MUSSY-LA-VILLE – Rue de Lavaux
5. BARANZY – rue Firmin Dieudonné
6. WILLANCOURT – rue Fernand Bailleux (de Gennevaux)
7. WILLANCOURT – rue Fernand Bailleux (de Meix-le-tige - chalet)

Niveau 3 : voiries communales secondaires

Implantation de :

- Panneau de bienvenue (entité et village concerné)

Entrées concernées :

1. MUSSON – rue du Lua
2. MUSSY-LA-VILLE – Chemin de la rosière
3. MUSSY-LA-VILLE – Rue des Juifs
4. MUSSY-LA-VILLE – Chemin de Mussy
5. MUSSY-LA-VILLE – Rue du moulin
6. BARANZY – rue d'Icourt (de Gennevaux)
7. BARANZY – chemin de Mussy
8. SIGNEULX – Rue du cent-treizième régiment d'infanterie française
9. SIGNEULX – rue du Bois
10. SIGNEULX – Rue du 4ème régiment d'infanterie française
11. WILLANCOURT – rue Gilbert Godard (de Gennevaux)
12. WILLANCOURT – Faubourg Saint-Michel



	NIVEAU 1	NIVEAU 2	NIVEAU 3	
Musson	3	0	1	4
Gennevaux	0	2	0	2
Mussy-la-Ville	0	2	4	6
Baranzy	1	1	2	4
Willancourt	0	2	2	4
Signeulx	2	0	3	5
Total	6	7	12	25


Pour la Borne identitaire, plusieurs idées ont émergé :

- › Quelque chose de simple et discret
- › Une base commune en pierres jaunes / acier, reprenant le blason communal et une distinction par village
- › Symboliques villageoises :
 - * Gennevaux : Statue de cheval ou crapaud ou roue à aube (moulin)
 - * Willancourt : thème de la nature (vache, oiseaux tels que pie grièche écorcheur, loup, etc.) ; axer sur l'origine du nom du village
 - * Musson : Casque de mineur, chariot mine, bois, Cussignère (plantes, étang), cimetière.
 - * Baranzy : le paysage/la biodiversité (rivière, chemin, forêt)
 - * Mussy : Etienne Lenoir, Cabu, musique, village des inventeurs
 - * Signeulx : Blason de Signeulx, enfance, Château, ...

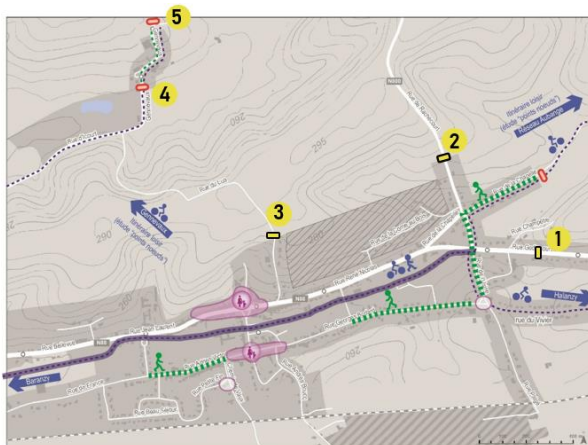


Autres idées :

- › À Signeulx, il est aussi proposé le placement de panneaux mettant en évidence ce que l'on trouve dans le village (sous forme de pictogrammes par exemple)
- › À Mussy-la-Ville, les thématiques symboliques sont différenciées pour chaque entrée de village et hiérarchisée en fonction du niveau de l'entrée (entrée principale avec un élément physique plus conséquent et entrée secondaire avec un élément ajouté au panneau du village existant – exemple de Rossignol à Tintigny).

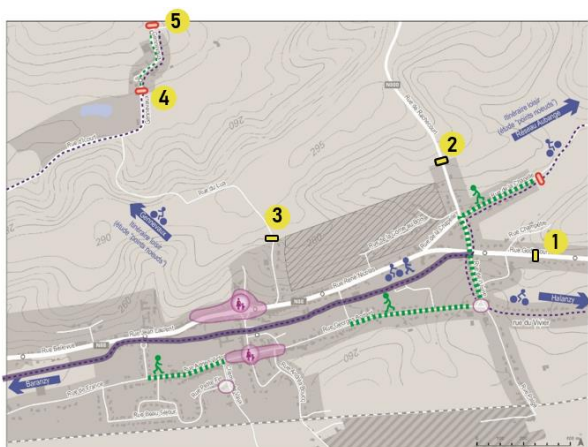


MUSSON



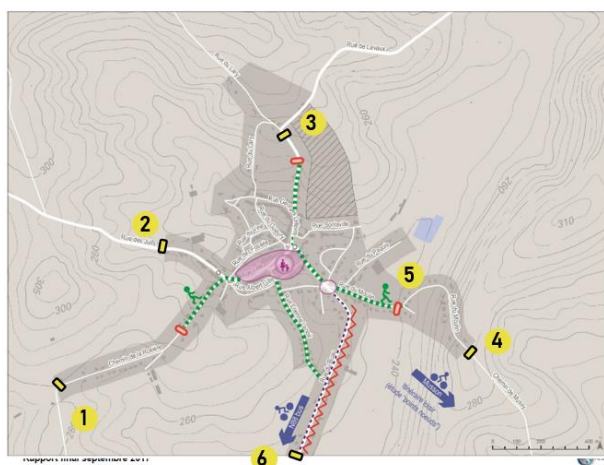
LOCALISATION	TYPE D'ENTRÉE	AMÉNAGEMENT PRÉSENT	SÉCURITÉ ROUTIÈRE	AUTRES
1. MUSSON – N88 rue Godincourt	Entrée sur voirie régionale	/	- Ligne droite/vitesse - Manque de luminosité	Localisation de l'entrée à préciser
2. MUSSON – rue de Rachecourt	Entrée sur voirie régionale	Radar préventif	- Agir en amont sur la vitesse depuis le dessus. Passer de 90 à 70 puis à 50 km/h	Vue paysagère à valoriser
3. MUSSON – rue du Lua	Entrée secondaire sur voirie communale	/	- Route étroite : créer une zone de croisement pour les voitures en 3bis (cfr. Carte).	- Vue paysagère à valoriser - Aménagement vert à créer

GENNEVAUX



LOCALISATION	TYPE D'ENTRÉE	AMÉNAGEMENT PRÉSENT	SÉCURITÉ ROUTIÈRE	AUTRES
4. GENNEVAUX – fin de la rue d'Icourt	Entrée principale sur voirie communale	Présence d'une chicane + radar préventif après le rétrécissement	- Trafic à vitesse élevée. Insécurité usagers faibles Proposition de limiter le trafic à 30km/h sur l'ensemble de la traversée. Un souhait : disparaître des applications de géolocalisation	- La façade orange est un coup de poing dans le paysage. Proposition agrémenter l'entrée d'un bel arbre (ex : tulipier) - Proposition d'installation d'un crapauduc sous la route à la sortie du village, après les étangs (un fossé au lieu des bâches).
5. GENNEVAUX – fin de la rue Fernand Bailleux	Entrée principale sur voirie communale	Chicane et radar préventif. NB : Réfection trottoirs programmée dans travaux communaux	Insécurité usagers faibles Volonté d'un miroir en face de la rue qui mène au moulin ou aux étangs	- Entrée à situer un peu avant, près de la cabine électrique - Zone verte à entretenir près de l'arrêt de bus

MUSSY-LA-VILLE

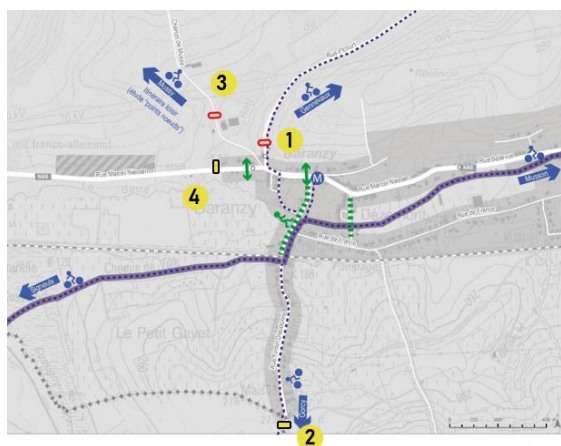


LOCALISATION	TYPE D'ENTRÉE	AMÉNAGEMENT PRÉSENT	SÉCURITÉ ROUTIÈRE	AUTRES
1. MUSSY-LA-VILLE – Chemin de la rosière	Entrée secondaire sur voirie communale	2 chicanes existent déjà et font bien effet de ralentisseurs (bacs beiges)	Absence de trottoirs	Travail valorisant l'identité nécessaire
2. MUSSY-LA-VILLE – Rue des Juifs	Entrée secondaire sur voirie communale	Dos d'âne et chicanes à proximité	Absence de trottoirs	-



3. MUSSY-LA-VILLE – Rue de Lavaux	Voirie communale	Travaux communaux programmés printemps 2023, avec intégration d'un casse-vitesse	- La + problématique - Actuellement aucun aménagement qui incite à ralentir - Absence de trottoirs	
4. MUSSY-LA-VILLE – Chemin de Mussy	Entrée secondaire sur voirie communale	Présence d'une chicane Travaux communaux prévus	- Créer idéalement un plateau ralentisseur au niveau du panneau et 50-100m plus loin	
5. MUSSY-LA-VILLE – Rue du moulin	Voirie communale	Présence d'une chicane Prévu : aménagement d'un plateau à hauteur de la rue du Paquis (école primaire)	- Absence de trottoirs	Volonté d'une entrée rétrécisseur de voirie, avec végétation
6. MUSSY-LA-VILLE – Rue du Buau	Entrée principale sur voirie communale	Présence d'une chicane (bacs beiges)	- Absence de trottoirs	Rue rectiligne et longue. Embellir et végétaliser, de façon arborée

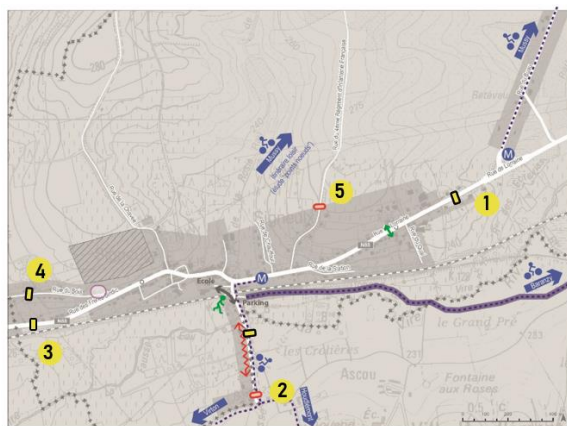
BARANZY



LOCALISATION	TYPE D'ENTRÉE	AMÉNAGEMENT PRÉSENT	SÉCURITÉ ROUTIÈRE	AUTRES
1. BARANZY – rue d'Icourt (de Gennevaux)	Entrée secondaire sur voirie communale	Radar préventif (mais plus que le panneau solaire)	pas de trottoirs, ni de piste cyclable (insécuritaire) Importance de faire ralentir avant la N88	
2. BARANZY – rue Firmin Dieudonné	Entrée principale sur voirie communale	Ralentisseurs (dos d'âne)	Beaucoup de circulation Faire ralentir avant la descente – rétrécir la route Sécuriser les cyclistes Créer un parking pour libérer le trottoir ex : entre des chicanes avec des arbres	

3. BARANZY – chemin de Mussy	Entrée secondaire sur voirie communale	1 coussin berlinois entre les 2 fermes + piquets jaunes Radar préventif	Route très étroite, très fréquentée. Pas de place pour les usagers faibles Cercle équestre et ferme, beaucoup d'entrées/sorties Idée : une série de chicanes comme à Bellefontaine	-
4. BARANZY – rue Marcel Niessen	Entrée sur voirie régionale	Radar préventif	Faire ralentir avant le tournant Sécuriser les usagers faibles	Nécessaire embellissement

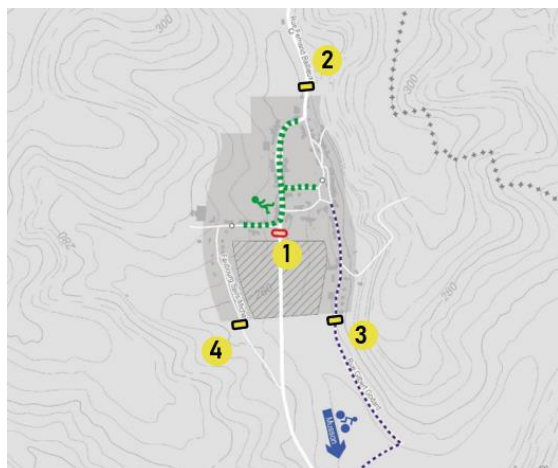
SIGNEULX



LOCALISATION	TYPE D'ENTRÉE	AMÉNAGEMENT PRÉSENT	SÉCURITÉ ROUTIÈRE	AUTRES
1. SIGNEULX – N88 rue de Lorraine (de Baranzy)	Entrée sur voirie régionale	Radar préventif	Absence de trottoirs Très grosse circulation	-
2. SIGNEULX –Rue du cent-treizième régiment d'infanterie française	Entrée secondaire sur voirie communale	Radar préventif plus bas dans la rue (2bis) Bacs avant et après la maison de village	Améliorer la sécurité des usagers faibles (venant du chemin liaison)	-
3 bis. SIGNEULX – N88 rue des Frères Syndic	Entrée sur voirie régionale	Radar préventif	Vitesse et sécurité !	Ne pas retenir l'entrée 3, mais la 3bis
4. SIGNEULX – rue du Bois	Entrée secondaire sur voirie communale	Bacs à fleurs pour chicane	Absence de trottoir	
5. SIGNEULX – Rue du 4ème régiment d'infanterie française	Entrée secondaire sur voirie communale		Route étroite qui, en principe, amène les automobilistes à rouler moins vite	



WILLANCOURT



LOCALISATION	TYPE D'ENTRÉE	AMÉNAGEMENT PRÉSENT	SÉCURITÉ ROUTIÈRE	AUTRES
1. WILLANCOURT – rue Fernand Bailleux (de Gennevaux)	Entrée principale sur voirie communale	Un indicateur de vitesse et une chicane Aménagements communaux prévus (rétrécissement)	- L'îlot face à la première maison est mal matérialisé / signalé / éclairé - Etat de la route.	- Mise en valeur de l'identité - Valorisation zone Natura 2000
2. WILLANCOURT – rue Fernand Bailleux (de Meix-le-tige - chalet)	Entrée principale sur voirie communale	Un indicateur de vitesse Bacs à fleurs/village fleuri Rétrécissement de voirie (cfr 2bis)	- Besoin : aménagements piétons/vélos jusqu'aux étangs - Trouver une manière de faire ralentir depuis les étangs - 2bis : éclairage lumineux du rétrécissement	- Identité des villages peu marquée
3bis. WILLANCOURT – rue Gilbert Godard (de Gennevaux)	Entrée secondaire sur voirie communale	Un panneau et un banc	Intégrer un petit ralentisseur	L'entrée 3 n'est pas vraiment une entrée de village, prendre 3bis Existence d'un panneau village fleuri
4. WILLANCOURT – Faubourg Saint-Michel	Entrée secondaire sur voirie communale	Rétrécissement de voirie	Présence de boue après de gros orages	Ecoulement d'eau/de boue qui viennent des champs du dessus (vers Mussy)

N.B : Pour plus de détails les fiches sont annexées au présent compte-rendu

Les suites

Prochaines dates de consultations

Afin de laisser l'opportunité à tous les citoyens de participer à l'élaboration des futures projets prioritaires du PCDR, 5 autres groupes de travail « projets » sont organisés ces prochaines semaines :

GT 2 : Cœur de village de Musson : Mercredi 15 février 2023 | 20H | Salle du conseil

Fiches concernées :

1. Création d'une halle polyvalente couverte sur le site de l'ancien hangar communal (priorité 2)
2. Aménagement du cœur de village de Musson – phase 1 & 2 (priorité 1 & 3)

GT 3 : Cœur de village de Baranzy : Lundi 06 mars 2023 | 20H | Complexe Sportif

Fiches concernées :

1. Aménagement du cœur de village de Baranzy (priorité 2)
2. Création d'un espace de convivialité dans la zone de loisirs à Baranzy (priorité 2)

GT 4 : Projets sur Willancourt : Samedi 18 mars 2023 | 13H30 | Ancienne école de Willancourt

Fiches concernées :

1. Réhabilitation de l'ancienne école de Willancourt en Maison Rurale Multiservices (priorité 1)
2. Création d'un espace de convivialité et d'une zone nature à Willancourt (priorité 2)

GT 5 : Projets sur Mussy-la-Ville : Samedi 18 mars 2023 | 17H30 | Cercle de Mussy-la-Ville

Fiches concernées :

1. Création d'un espace intergénérationnel, récréatif et sportif sur le site de l'ancien terrain de foot à Mussy-la-Ville (priorité 1)
2. Aménagement du cœur de village de Mussy-la-Ville – phase 2 (Rue late) (priorité 2)

GT 6 : Mobilité : Mercredi 29 mars 2023 | 19H | MV Signeux (petite restauration prévue)

Fiches concernées :

1. Création d'un mobipôle et de zone relais sur la commune (priorité 2)
2. Aménagement de la traversée de Signeux (priorité 3)
3. Développement des voies lentes inter villages et inter communales (priorité 1)

⇒ Les résultats de la plateforme serviront de base de travail à l'Auteur pour la construction des futures fiches projets du PCDR.

plus d'infos sur →

www.musson2035.info



Pour la Fondation Rurale de Wallonie
Clémentine DESCAMPS | Nicolas LECUIVRE
Agents de développement



ANNEXE

LISTE DE PRÉSENCE 08|02|2023

Participants (31)

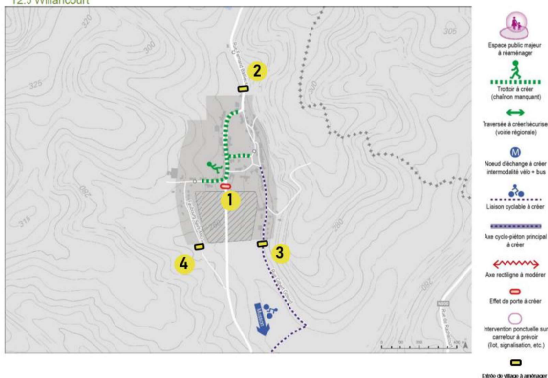
	Nom	Prénom	Village	
M.	ARNOULD	François	Musson	CLDR
M.	BIGOT	François	Mussy-la-Ville	CLDR
M.	BONNIER	Christopher	Musson	Echevin CCATM
M.	BOREUX	Jean-Jacques	Mussy-la-Ville	CCATM
M.	CAILTEUX	Jean-Jacques	Willancourt	CLDR
M.	COLETTE	Alain	Willancourt	CCATM
M.	DE VISSCHER	Jean-François	Gennevaux	Habitant
M.	DEAULMERIE	Michel	Gennevaux	Habitant
M.	GALHAUT	André	Gennevaux	Habitant
Mme	GERAERTS	Laura	Signeulx	CLDR
Mme	GERARD	Muriel	Baranzy	CLDR
M.	GOELFF	Bruno	Musson	CCATM
Mme	GOEURY	Anne-Marie	Musson	Présidente CPAS CLDR
M.	GUEBELS	Daniel	Musson	Echevin CLDR
Mme	GUILLAUME	Sylvie	Signeulx	Bourgmestre CLDR
M.	HENRION	Marc	Musson	CLDR
M.	LEFÈVRE	Michael	Musson	Habitant
M.	LEFÈVRE	Pol	Gennevaux	Habitant
Mme	LEWYLLIE	Valérie	Musson	CLDR
Mme	MAQUA	Caroline	Willancourt	CLDR CCATM
M.	MARMOY	Christian	Musson	CCATM
M.	NOBEN	Rudolf	Musson	CLDR
Mme	RENAUT	Jenny	Baranzy	CLDR
M.	ROSSIGNON	Jean-Paul	Baranzy	CLDR
M.	SCHEICH	Bernard	Signeulx	CCATM
M.	THERER	Vincent	Mussy-la-Ville	CLDR
M.	TOMBU	Patrick	Signeulx	CCATM
M.	UGHI	Carlo	Mussy-la-Ville	CATU CCATM
Mme	VAN BRABANT	Annette	Gennevaux	Habitant
M.	VAN DE WOESTYNE	Georges	Mussy-la-Ville	CLDR
M.	WEBER	André	Signeulx	CLDR



Invités (3)

	Nom	Prénom	Organisme
M.	SEVRIN	Laurent	ATEPA - FRW
Mme	DESCAMPS	Clémentine	FRW
M.	LECUIVRE	Nicolas	FRW





1. WILLANCOURT – rue Fernand Bailleux (de Gennevaux)



Quels types d'aménagements sont déjà présents ?

- Un indicateur de vitesse
- Une chicane
- Prévu : le rétrécissement – bien mais la localisation prévue est en face d'un terrain à bâtir.

La localisation est-elle correcte ?

- ☒ Oui
☐ Non : ...

De quel type d'entrée s'agit-il ?

- ☐ Entrée sur voirie régionale
☒ Entrée principale sur voirie communale
☐ Entrée secondaire sur voirie communale

Les différents usagers sont-ils mis en condition de sécurité ?

- ☐ Oui
☒ Non : ...

Le paysage existant est-il valorisé ?

- ☒ Oui
☐ Non : ...

L'identité du village est-elle représentée ?

- ☐ Oui
☒ Non : ...

Identifiez : vous des problèmes spécifiques à cette entrée ?

Quelles solutions envisagez-vous pour y répondre ?

- L'ilot face à la première maison est mal matérialisé/signifié/éclairé (piquets en bois fauchés par une voiture)
- Panneau indicateur de vitesse, les changer de temps car on s'habitue (changer la couleur, l'affichage)
- Vitesse, mais aménagements prévus, idem pour l'état de la route.
- Manque d'identité : un panneau sur le thème de la nature (vache, oiseaux, loup, etc.) + valorisation zone Natura 2000

2. WILLANCOURT – rue Fernand Bailleux (de Meix-le-tige - chalet)



Quels types d'aménagements sont déjà présents ?

- Panneau lumineux
- Bacs à fleurs/village fleuri
- Rétrécissement de voirie (dfr 218c)

La localisation est-elle correcte ?

- ☐ Oui
☒ Non : ...

De quel type d'entrée s'agit-il ?

- ☐ Entrée sur voirie régionale
☒ Entrée principale sur voirie communale
☐ Entrée secondaire sur voirie communale

Les différents usagers sont-ils mis en condition de sécurité ?

- ☐ Oui
☒ Non : ...

Le paysage existant est-il valorisé ?

- ☒ Oui
☐ Non : ...

L'identité du village est-elle représentée ?

- ☐ Oui
☒ Non : ...

Identifiez : vous des problèmes spécifiques à cette entrée ?

Quelles solutions envisagez-vous pour y répondre ?

- Sécurité : aménagements piétons/vélos jusqu'aux étangs
- Trouver une manière de faire ralentir depuis les étangs
- Identité des villages peu marquée : panneau sur le thème de la nature (loup, oiseaux, vache, etc.) (idem plan n°1)

2bis - WILLANCOURT – rue Fernand Bailleux (de Meix-le-tige)



Quels types d'aménagements sont déjà présents ?

La localisation est-elle correcte ?

- ☐ Oui
☒ Non : ...

De quel type d'entrée s'agit-il ?

- ☐ Entrée sur voirie régionale
☐ Entrée principale sur voirie communale
☐ Entrée secondaire sur voirie communale

Les différents usagers sont-ils mis en condition de sécurité ?

- ☐ Oui
☒ Non : ...

Le paysage existant est-il valorisé ?

- ☐ Oui
☒ Non : ...

L'identité du village est-elle représentée ?

- ☐ Oui
☒ Non : ...

Identifiez : vous des problèmes spécifiques à cette entrée ?

Quelles solutions envisagez-vous pour y répondre ?

- Idem fiche n°2 : éclairage lumineux du rétrécissement.

3. WILLANCOURT – rue Gilbert Godard (de Gennevaux)



Quels types d'aménagements sont déjà présents ?

La localisation est-elle correcte ?

- ☒ Oui
☐ Non : ...

De quel type d'entrée s'agit-il ?

- ☐ Entrée sur voirie régionale
☐ Entrée principale sur voirie communale
☒ Entrée secondaire sur voirie communale

Les différents usagers sont-ils mis en condition de sécurité ?

- ☒ Oui
☐ Non : ...

Le paysage existant est-il valorisé ?

- ☐ Oui
☒ Non : ...

L'identité du village est-elle représentée ?

- ☐ Oui
☒ Non : Bof

Identifiez : vous des problèmes spécifiques à cette entrée ?

Quelles solutions envisagez-vous pour y répondre ?

- Ce n'est pas vraiment une entrée de village

3bis - WILLANCOURT – rue Gibert Godard (de Gennevaux)



Quels types d'aménagements sont déjà présents ?

- Un panneau et un banc

La localisation est-elle correcte ?

- ☒ Oui
☐ Non : ...

De quel type d'entrée s'agit-il ?

- ☐ Entrée sur voirie régionale
☐ Entrée principale sur voirie communale
☒ Entrée secondaire sur voirie communale

Les différents usagers sont-ils mis en condition de sécurité ?

- ☐ Oui
☒ Non : ...

Le paysage existant est-il valorisé ?

- ☒ Oui
☐ Non : ...

L'identité du village est-elle représentée ?

- ☐ Oui
☒ Non : ...

Identifiez : vous des problèmes spécifiques à cette entrée ?

Quelles solutions envisagez-vous pour y répondre ?


- Sécurité : un petit ralentisseur
- Identité : panneau représentant Willancourt, Nature (idem 1 et 2)


4. WILLANCOURT – Faubourg Saint-Michel




- Quels types d'aménagements sont déjà présents ?
- Présence de boue après de gros orages
 - Rétrécissement de voirie

- La localisation est-elle correcte ?
- ☒ Oui
 - ☐ Non : ...
- De quel type d'entrée s'agit-il ?
- ☐ Entrée sur voirie régionale
 - ☐ Entrée principale sur voirie communale
 - ☒ Entrée secondaire sur voirie communale
- Les différents usagers sont-ils mis en condition de sécurité ?
- ☒ Oui
 - ☐ Non : ...
- Le paysage existant est-il valorisé ?
- ☒ Oui
 - ☐ Non : ...
- L'identité du village est-elle représentée ?
- ☐ Oui
 - ☒ Non : ...
- Identifiez-vous des problèmes spécifiques à cette entrée ?
- Quelles solutions envisagez-vous pour y répondre ?
- L'écoulement d'eau/de boue qui viennent des champs du dessus (vers Mussys)
 - Identité : panneau nature

1. S1GNEULX – NSS rue de Lorraine (de Barany)	
	La localisation est-elle correcte ? <input checked="" type="checkbox"/> Oui <input type="checkbox"/> Non : ____
	De quel type d'entrée s'agit-il ? <input checked="" type="checkbox"/> Entrée sur voirie régionale <input type="checkbox"/> Entrée principale sur voirie communale <input type="checkbox"/> Entrée secondaire sur voirie communale
	Les différents usagers sont-ils mis en condition de sécurité ? <input type="checkbox"/> Oui <input checked="" type="checkbox"/> Non : ____
	Le passage existant est-il valorisé ? <input type="checkbox"/> Oui <input checked="" type="checkbox"/> Non : ____
	L'identité du village est-elle représentée ? <input type="checkbox"/> Oui <input checked="" type="checkbox"/> Non : ____
Identifier : vous des problèmes spécifiques à cette entrée ? Quelles solutions envisagez-vous pour y répondre ? <ul style="list-style-type: none"> • Pas de protection des piétons et des cyclistes. • Suggestion : trottoirs 	

	<p>2. SIGNEUR – Rue du cent-treizième régiment d'infanterie française</p> <p>La localisation est-elle correcte ?</p> <p><input checked="" type="checkbox"/> Oui</p> <p><input type="checkbox"/> Non :</p> <p>De quel type d'entrée s'agit-il ?</p> <p><input type="checkbox"/> Entrée sur voirie régionale</p> <p><input type="checkbox"/> Entrée principale sur voirie communale</p> <p><input checked="" type="checkbox"/> Entrée secondaire sur voirie communale</p> <p>Les différents usagers sont-ils mis en condition de sécurité ?</p> <p><input type="checkbox"/> Oui</p> <p><input checked="" type="checkbox"/> Non :</p> <p>Le passage existant est-il valorisé ?</p> <p><input type="checkbox"/> Oui</p> <p><input checked="" type="checkbox"/> Non :</p> <p>L'identité du village est-elle représentée ?</p> <p><input type="checkbox"/> Oui</p> <p><input checked="" type="checkbox"/> Non :</p> <p>Identifiez les autres problèmes spécifiques à cette entrée ?</p> <p>Quelles solutions envisagez-vous pour y répondre ?</p> <ul style="list-style-type: none"> • Sécurité cycliste (chemin liaison)

<p>2bis - SIGNEUX –Rue du cent-treizième régiment d'infanterie française</p> 	<p>La localisation est-elle correcte ?</p> <p><input checked="" type="checkbox"/> Oui</p> <p><input type="checkbox"/> Non : _____</p> <p>De quel type d'entrée s'agit-il ?</p> <p><input type="checkbox"/> Entrée sur voirie régionale</p> <p><input type="checkbox"/> Entrée principale sur voirie communale</p> <p><input checked="" type="checkbox"/> Entrée secondaire sur voirie communale</p> <p>Les différents usagers sont-ils mis en condition de sécurité ?</p> <p><input type="checkbox"/> Oui</p> <p><input checked="" type="checkbox"/> Non : _____</p> <p>Le paysage existant est-il valorisé ?</p> <p><input type="checkbox"/> Oui</p> <p><input checked="" type="checkbox"/> Non : _____</p> <p>L'identité du village est-elle représentée ?</p> <p><input type="checkbox"/> Oui</p> <p><input checked="" type="checkbox"/> Non : _____</p>
<p>Quels types d'aménagements sont déjà présents ?</p> <ul style="list-style-type: none"> Bacs avant et après la maison de village <p>Identifier : vous des problèmes spécifiques à cette entrée ?</p> <p>Quelles solutions envisagez-vous pour y répondre ?</p> <ul style="list-style-type: none"> Sécurité des cyclistes qui viennent du RAVEL. 	

	<p>3. SIGNEUX – N88 rue des Frères Syndic</p> <p>La localisation est-elle correcte ?</p> <p><input type="checkbox"/> Oui <input type="checkbox"/> Non :</p> <p>De quel type d'entrée s'agit-il ?</p> <p><input type="checkbox"/> Entrée sur voirie régionale <input type="checkbox"/> Entrée principale sur voirie communale <input type="checkbox"/> Entrée secondaire sur voirie communale</p> <p>Les différents usagers sont-ils mis en condition de sécurité ?</p> <p><input type="checkbox"/> Oui <input type="checkbox"/> Non :</p> <p>Le pavage existant est-il valorisé ?</p> <p><input type="checkbox"/> Oui <input type="checkbox"/> Non :</p> <p>L'identité du village est-elle représentée ?</p> <p><input type="checkbox"/> Oui <input type="checkbox"/> Non :</p> <p>Identifiez -vous des problèmes spécifiques à cette entrée ? Quelles solutions envisagez -vous pour y répondre ?</p>
---	--

<p>5bis - SIGNEUX – NSS rue des Frères Syndic</p> 	<p>La localisation est-elle correcte ?</p> <p><input checked="" type="checkbox"/> Oui <input type="checkbox"/> Non : ____</p> <hr/> <p>De quel type d'entree s'agit il ?</p> <p><input checked="" type="checkbox"/> Entree sur voirie regionale <input type="checkbox"/> Entree principale sur voirie communale <input type="checkbox"/> Entree secondaire sur voirie communale</p> <hr/> <p>Les differents usagers sont-ils mis en condition de securite ?</p> <p><input type="checkbox"/> Oui <input checked="" type="checkbox"/> Non : ____</p> <hr/> <p>Le passage existant est-il valorise ?</p> <p><input type="checkbox"/> Oui <input checked="" type="checkbox"/> Non : ____</p> <hr/> <p>L'identite du village est-elle representee ?</p> <p><input type="checkbox"/> Oui <input checked="" type="checkbox"/> Non : ____</p> <hr/> <p>Identifier : vous des problemes specifiques a cette entree ? Quelles solutions envisagez-vous pour y repondre ?</p> <ul style="list-style-type: none"> • Vitesse et securite
---	---

4. SIGNEULX – rue du Bois



Quels types d'aménagements sont déjà présents ?

- Bacs à fleurs

La localisation est-elle correcte ?

- ☒ Oui
- ☐ Non : ...

De quel type d'entrée s'agit-il ?

- ☐ Entrée sur voirie régionale
- ☐ Entrée principale sur voirie communale
- ☒ Entrée secondaire sur voirie communale

Les différents usagers sont-ils mis en condition de sécurité ?

- ☐ Oui
- ☒ Non : ...

Le paysage existant est-il valorisé ?

- ☐ Oui
- ☒ Non : ...

L'identité du village est-elle représentée ?

- ☐ Oui
- ☒ Non : ...

Identifiez-vous des problèmes spécifiques à cette entrée ?

Quelles solutions envisagez-vous pour y répondre ?

- Pas de trottoirs

5. SIGNEULX – Rue du 4^{ème} régiment d'infanterie française



Quels types d'aménagements sont déjà présents ?

La localisation est-elle correcte ?

- ☒ Oui
- ☐ Non : ...

De quel type d'entrée s'agit-il ?

- ☐ Entrée sur voirie régionale
- ☐ Entrée principale sur voirie communale
- ☒ Entrée secondaire sur voirie communale

Les différents usagers sont-ils mis en condition de sécurité ?

- ☐ Oui
- ☒ Non : mais moins de trafic

Le paysage existant est-il valorisé ?

- ☐ Oui
- ☒ Non : ...

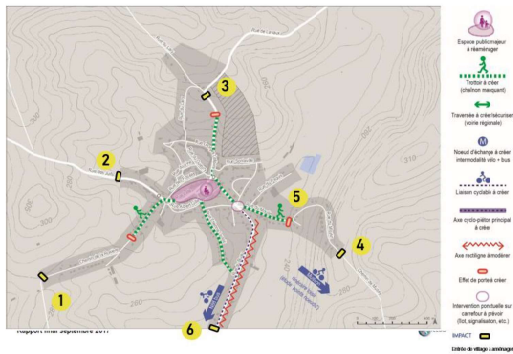
L'identité du village est-elle représentée ?

- ☐ Oui
- ☒ Non : ...

Identifiez-vous des problèmes spécifiques à cette entrée ?

Quelles solutions envisagez-vous pour y répondre ?

- Route étroite qui, en principe, amène les automobilistes à rouler moins vite



1. MUSSY-LA-VILLE – Chemin de la rosière



Quels types d'aménagements sont déjà présents ?
2 chicanes existent déjà et font bien effet de ralentisseurs

- La localisation est-elle correcte ?
☒ Oui
☐ Non :
- De quel type d'entrée s'agit-il ?
☐ Entrée sur voirie régionale
☐ Entrée principale sur voirie communale
☒ Entrée secondaire sur voirie communale
- Les différents usagers sont-ils mis en condition de sécurité ?
☐ Oui
☒ Non : Absence de trottoirs
- Le paysage existant est-il valorisé ?
☒ Oui
☐ Non :
- L'identité du village est-elle représentée ?
☐ Oui
☒ Non : Aménagement de voiries à prévoir
- Identifiez : vous des problèmes spécifiques à cette entrée ?
Quelles solutions envisagez-vous pour y répondre ?
- Il n'y a pas de problème spécifique
 - Peut-être un aménagement identificateur
➤ Université de Gembloux

1bis - MUSSY-LA-VILLE – Chemin de la rosière



Quels types d'aménagements sont déjà présents ?

- La localisation est-elle correcte ?
☐ Oui
☐ Non :
- De quel type d'entrée s'agit-il ?
☐ Entrée sur voirie régionale
☐ Entrée principale sur voirie communale
☐ Entrée secondaire sur voirie communale
- Les différents usagers sont-ils mis en condition de sécurité ?
☐ Oui
☐ Non :
- Le paysage existant est-il valorisé ?
☐ Oui
☐ Non :
- L'identité du village est-elle représentée ?
☐ Oui
☐ Non :
- Identifiez : vous des problèmes spécifiques à cette entrée ?
Quelles solutions envisagez-vous pour y répondre ?

2. MUSSY-LA-VILLE – Rue des Juifs



Quels types d'aménagements sont déjà présents ?

- Dos d'âne et chicanes

- La localisation est-elle correcte ?
☒ Oui
☐ Non :
- De quel type d'entrée s'agit-il ?
☐ Entrée sur voirie régionale
☐ Entrée principale sur voirie communale
☒ Entrée secondaire sur voirie communale
- Les différents usagers sont-ils mis en condition de sécurité ?
☐ Oui
☒ Non : Prolongation des trottoirs jusqu'au dos d'âne
- Le paysage existant est-il valorisé ?
☒ Oui
☐ Non :
- L'identité du village est-elle représentée ?
☐ Oui
☒ Non :
- Identifiez : vous des problèmes spécifiques à cette entrée ?
Quelles solutions envisagez-vous pour y répondre ?
- Absence de trottoirs
 - Aménagement identitaire

2bis - MUSSY-LA-VILLE – Rue des Juifs



Quels types d'aménagements sont déjà présents ?

VOIR N°2

- La localisation est-elle correcte ?
☐ Oui
☐ Non :
- De quel type d'entrée s'agit-il ?
☐ Entrée sur voirie régionale
☐ Entrée principale sur voirie communale
☐ Entrée secondaire sur voirie communale
- Les différents usagers sont-ils mis en condition de sécurité ?
☐ Oui
☐ Non :
- Le paysage existant est-il valorisé ?
☐ Oui
☐ Non :
- L'identité du village est-elle représentée ?
☐ Oui
☐ Non :
- Identifiez : vous des problèmes spécifiques à cette entrée ?
Quelles solutions envisagez-vous pour y répondre ?

3. MUSSY-LA-VILLE – Rue de Lavaux



Quels types d'aménagements sont déjà présents ?

- La localisation est-elle correcte ?
☒ Oui
☐ Non :
- De quel type d'entrée s'agit-il ?
☐ Entrée sur voirie régionale
☐ Entrée principale sur voirie communale
☐ Entrée secondaire sur voirie communale
- Les différents usagers sont-ils mis en condition de sécurité ?
☐ Oui
☒ Non : Absence de trottoirs
- Le paysage existant est-il valorisé ?
☒ Oui
☐ Non :
- L'identité du village est-elle représentée ?
☐ Oui
☒ Non :
- Identifiez : vous des problèmes spécifiques à cette entrée ?
Quelles solutions envisagez-vous pour y répondre ?
- Actuellement aucun aménagement qui incite à ralentir
 - Aménagement identitaire
 - Voie Daniel : Gros travaux de prévu car voirie entièrement réaménagée prochainement.

3bis- MUSSY-LA-VILLE – Rue de Lavaux



Quels types d'aménagements sont déjà présents ?

VOIR N°3

La localisation est-elle correcte ?

- ☐ Oui
☐ Non : ...

De quel type d'entrée s'agit-il ?

- ☐ Entrée sur voirie régionale
☐ Entrée principale sur voirie communale
☐ Entrée secondaire sur voirie communale

Les différents usagers sont-ils mis en condition de sécurité ?

- ☐ Oui
☐ Non : ...

Le paysage existant est-il valorisé ?

- ☐ Oui
☐ Non : ...

L'identité du village est-elle représentée ?

- ☐ Oui
☐ Non : ...

Identifiez : vous des problèmes spécifiques à cette entrée ?

Quelles solutions envisagez-vous pour y répondre ?

4. MUSSY-LA-VILLE – Chemin de Mussy



Quels types d'aménagements sont déjà présents ?

- Plateau là ! Et 50-100m plus loin

La localisation est-elle correcte ?

- ☒ Oui
☐ Non : ...

De quel type d'entrée s'agit-il ?

- ☐ Entrée sur voirie régionale
☐ Entrée principale sur voirie communale
☒ Entrée secondaire sur voirie communale

Les différents usagers sont-ils mis en condition de sécurité ?

- ☐ Oui
☒ Non : Absence de trottoirs

Le paysage existant est-il valorisé ?

- ☒ Oui
☐ Non : ...

L'identité du village est-elle représentée ?

- ☐ Oui
☒ Non : ...

Identifiez : vous des problèmes spécifiques à cette entrée ?

Quelles solutions envisagez-vous pour y répondre ?

5. MUSSY-LA-VILLE – Rue du moulin



Quels types d'aménagements sont déjà présents ?

- Prévu : aménagement d'un plateau à hauteur de la rue du Paquis (école primaire)

La localisation est-elle correcte ?

- ☐ Oui
☐ Non : ...

De quel type d'entrée s'agit-il ?

- ☐ Entrée sur voirie régionale
☐ Entrée principale sur voirie communale
☐ Entrée secondaire sur voirie communale

Les différents usagers sont-ils mis en condition de sécurité ?

- ☐ Oui
☒ Non : Absence de trottoirs

Le paysage existant est-il valorisé ?

- ☐ Oui
☐ Non : ...

L'identité du village est-elle représentée ?

- ☐ Oui
☐ Non : ...

Identifiez : vous des problèmes spécifiques à cette entrée ?

Quelles solutions envisagez-vous pour y répondre ?

- Sur le point, aménagement d'un rétrécisseur de voirie, avec végétation

6. MUSSY-LA-VILLE – Rue du Buau



Quels types d'aménagements sont déjà présents ?

- Ceux présents sur la photo

La localisation est-elle correcte ?

- ☒ Oui
☐ Non : ...

De quel type d'entrée s'agit-il ?

- ☐ Entrée sur voirie régionale
☒ Entrée principale sur voirie communale
☐ Entrée secondaire sur voirie communale

Les différents usagers sont-ils mis en condition de sécurité ?

- ☐ Oui
☒ Non : Absence de trottoirs

Le paysage existant est-il valorisé ?

- ☒ Oui
☐ Non : ...

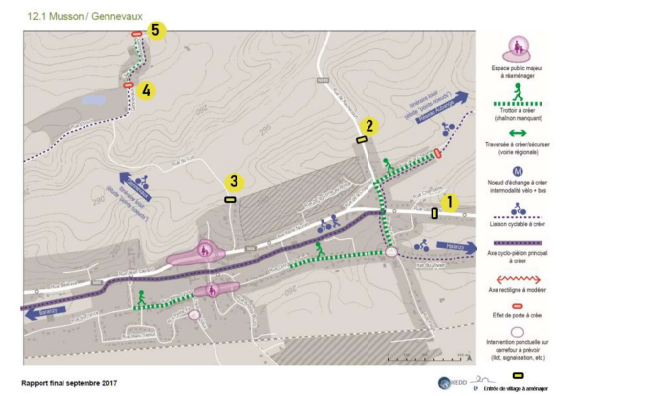
L'identité du village est-elle représentée ?

- ☐ Oui
☒ Non : ...

Identifiez : vous des problèmes spécifiques à cette entrée ?

Quelles solutions envisagez-vous pour y répondre ?

- Il s'agit d'une rue rectiligne et longue. L'embellir avec des rétrécissements de chaussées arborés, végétalisés + Panneau identitaire



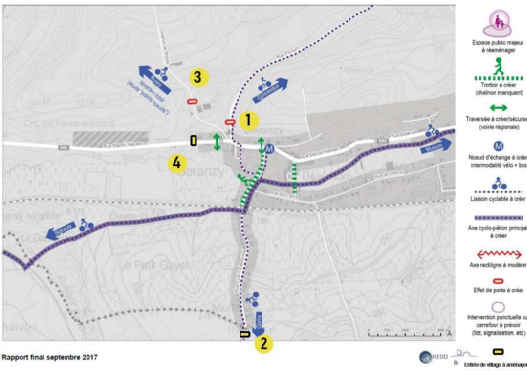
1. MUSSON – NSS rue Godincourt	
	<p>La localisation est-elle correcte ?</p> <p><input type="checkbox"/> Oui</p> <p><input checked="" type="checkbox"/> Non :</p> <p>De quel type d'entrée s'agit-il ?</p> <p><input checked="" type="checkbox"/> Entrée sur voirie régionale</p> <p><input type="checkbox"/> Entrée principale sur voirie communale</p> <p><input type="checkbox"/> Entrée secondaire sur voirie communale</p> <p>Les différents usagers sont-ils mis en condition de sécurité ?</p> <p><input type="checkbox"/> Oui</p> <p><input checked="" type="checkbox"/> Non : pas beaucoup de luminosité le soir</p> <p>Le paysage existant est-il valorisé ?</p> <p><input type="checkbox"/> Oui</p> <p><input checked="" type="checkbox"/> Non :</p> <p>L'identité du village est-elle représentée ?</p> <p><input type="checkbox"/> Oui</p> <p><input checked="" type="checkbox"/> Non :</p> <p>Identifiez : vous des problèmes spécifiques à cette entrée ?</p> <p>Quelles solutions envisagez-vous pour y répondre ?</p> <p>La ligne droite et la vitesse.</p>

2. MUSSON – rue de Rachecourt	
	<p>La localisation est-elle correcte ?</p> <p><input checked="" type="checkbox"/> Oui</p> <p><input type="checkbox"/> Non :</p> <p>De quel type d'entrée s'agit-il ?</p> <p><input checked="" type="checkbox"/> Entrée sur voirie régionale</p> <p><input type="checkbox"/> Entrée principale sur voirie communale</p> <p><input type="checkbox"/> Entrée secondaire sur voirie communale</p> <p>Les différents usagers sont-ils mis en condition de sécurité ?</p> <p><input type="checkbox"/> Oui</p> <p><input checked="" type="checkbox"/> Non :</p> <p>Le paysage existant est-il valorisé ?</p> <p><input checked="" type="checkbox"/> Oui</p> <p><input type="checkbox"/> Non :</p> <p>L'identité du village est-elle représentée ?</p> <p><input type="checkbox"/> Oui</p> <p><input checked="" type="checkbox"/> Non : à améliorer.</p> <p>Identifiez : vous des problèmes spécifiques à cette entrée ?</p> <p>Quelles solutions envisagez-vous pour y répondre ?</p> <p>Agir en amont sur la vitesse depuis le dessus. Passer de 90 à 70 puis à 50 km/h.</p>

3. MUSSON – rue du Lua	
	<p>La localisation est-elle correcte ?</p> <p><input checked="" type="checkbox"/> Oui</p> <p><input type="checkbox"/> Non :</p> <p>De quel type d'entrée s'agit-il ?</p> <p><input type="checkbox"/> Entrée sur voirie régionale</p> <p><input type="checkbox"/> Entrée principale sur voirie communale</p> <p><input checked="" type="checkbox"/> Entrée secondaire sur voirie communale</p> <p>Les différents usagers sont-ils mis en condition de sécurité ?</p> <p><input type="checkbox"/> Oui</p> <p><input checked="" type="checkbox"/> Non :</p> <p>Le paysage existant est-il valorisé ?</p> <p><input type="checkbox"/> Oui</p> <p><input checked="" type="checkbox"/> Non :</p> <p>L'identité du village est-elle représentée ?</p> <p><input type="checkbox"/> Oui</p> <p><input checked="" type="checkbox"/> Non :</p> <p>Identifiez : vous des problèmes spécifiques à cette entrée ?</p> <p>Quelles solutions envisagez-vous pour y répondre ?</p> <ul style="list-style-type: none">• Aménagement « vert » à créer.• Créer une zone de croisement pour les voitures en 384s (cfr. Carte).

4. GENNEVAUX – fin de la rue d'Icourt	
	<p>La localisation est-elle correcte ?</p> <p><input checked="" type="checkbox"/> Oui</p> <p><input type="checkbox"/> Non :</p> <p>De quel type d'entrée s'agit-il ?</p> <p><input type="checkbox"/> Entrée sur voirie régionale</p> <p><input checked="" type="checkbox"/> Entrée principale sur voirie communale</p> <p><input type="checkbox"/> Entrée secondaire sur voirie communale</p> <p>Les différents usagers sont-ils mis en condition de sécurité ?</p> <p><input type="checkbox"/> Oui</p> <p><input checked="" type="checkbox"/> Non : (piétons – chevaux – enfants – vélos)</p> <p>Le paysage existant est-il valorisé ?</p> <p><input type="checkbox"/> Oui</p> <p><input checked="" type="checkbox"/> Non : la façade orange est un coup de poing dans le paysage</p> <p>L'identité du village est-elle représentée ?</p> <p><input type="checkbox"/> Oui</p> <p><input checked="" type="checkbox"/> Non : Statue de cheval ou crapaud ou roue à aube (moulin)</p> <p>Identifiez : vous des problèmes spécifiques à cette entrée ?</p> <p>Quelles solutions envisagez-vous pour y répondre ?</p> <ul style="list-style-type: none">• Un arbre majestueux sur la gauche détournerait l'attention de la façade trop voyante (ex : lipikdambur – tulipier de Virginie).• Les automobilistes roulent trop vite. On alimenterait une limitation à 30 km/h.• Installation d'un crapaud sous la route à la sortie du village, après les étangs. Cela soulagerait les ouvriers communaux qui n'auraient plus à poser des bûches pas particulièrement belles.

5. GENNEVAUX – fin de la rue Fernand Baillieu	
	<p>La localisation est-elle correcte ?</p> <p><input type="checkbox"/> Oui</p> <p><input checked="" type="checkbox"/> Non : Trop en avant (il faudrait partir de la cabine électrique avant la rue qui mène au moulin)</p> <p>De quel type d'entrée s'agit-il ?</p> <p><input type="checkbox"/> Entrée sur voirie régionale</p> <p><input checked="" type="checkbox"/> Entrée principale sur voirie communale</p> <p><input type="checkbox"/> Entrée secondaire sur voirie communale</p> <p>Les différents usagers sont-ils mis en condition de sécurité ?</p> <p><input type="checkbox"/> Oui</p> <p><input checked="" type="checkbox"/> Non : pas de trottoirs – vitesse trop rapide (marcher dans la boue)</p> <p>Le paysage existant est-il valorisé ?</p> <p><input checked="" type="checkbox"/> Oui mais nécessité de mieux entretenir</p> <p><input type="checkbox"/> Non :</p> <p>L'identité du village est-elle représentée ?</p> <p><input type="checkbox"/> Oui</p> <p><input checked="" type="checkbox"/> Non : idées : statue de cheval ou crapaud ou roue à aube (moulin)</p> <p>Identifiez : vous des problèmes spécifiques à cette entrée ?</p> <p>Quelles solutions envisagez-vous pour y répondre ?</p> <ul style="list-style-type: none">• Limiter la vitesse à 50 km/h• Trottoirs, ce serait génial• Piste cyclable : on est très contents !• On alimenterait un miroir en face de la rue qui mène au moulin ou aux étangs.• Le GPS dirige systématiquement sur Gennevaux pour les itinéraires vers FR-Lux. On alimenterait être une zone à caractère rurale agricole et être en « excepté circulation locale ».• Disparition des applications de géolocalisation.



Rapport final septembre 2017

1. BARANZY – rue d'Icourt (de Geneveaux)



Quels types d'aménagements sont déjà présents ?

Aucun

La localisation est-elle correcte ?

- ☒ Oui
☐ Non / ...

De quel type d'entrée s'agit-il ?

- ☐ Entrée sur voirie régionale
☐ Entrée principale sur voirie communale
☒ Entrée secondaire sur voirie communale

Les différents usagers sont-ils mis en condition de sécurité ?

- ☐ Oui
☒ Non : pas de trottoirs, ni de piste cyclable

Le paysage existant est-il valorisé ?

- ☐ Oui
☒ Non / ...

L'identité du village est-elle représentée ?

- ☐ Oui
☒ Non : pas de panneau

Identifier : vous des problèmes spécifiques à cette entrée ?

Quelles solutions envisagez-vous pour y répondre ?

- Signaler qu'on arrive dans le village
- Faire ralentir avant la N55
- Sécurisation cyclistes et piétons

2. BARANZY – rue Firmin Dieudonné



Quels types d'aménagements sont déjà présents ?

- Ralentisseurs
- Trottoirs à gauche en descendant

La localisation est-elle correcte ?

- ☒ Oui
☐ Non / ...

De quel type d'entrée s'agit-il ?

- ☐ Entrée sur voirie régionale
☒ Entrée principale sur voirie communale
☐ Entrée secondaire sur voirie communale

Les différents usagers sont-ils mis en condition de sécurité ?

- ☐ Oui
☒ Non : Pas de piste cyclable

Le paysage existant est-il valorisé ?

- ☐ Oui
☒ Non / ...

L'identité du village est-elle représentée ?

- ☐ Oui
☒ Non : seulement un panneau agglomération

Identifier : vous des problèmes spécifiques à cette entrée ?

Quelles solutions envisagez-vous pour y répondre ?

- Faire ralentir avant la descente – rétrécir la route
- Sécuriser les cyclistes
- Créer un parking pour libérer le trottoir – entre des chicanes avec des arbres
- Beaucoup de circulation

3. BARANZY – chemin de Mussy



Quels types d'aménagements sont déjà présents ?

- (voir d'État prévu quand la route sera redéfinie)
- 1 coussin berlinois entre les 2 fermes + piquets jaunes
 - Radar préventif

La localisation est-elle correcte ?

- ☒ Oui
☐ Non / ...

De quel type d'entrée s'agit-il ?

- ☐ Entrée sur voirie régionale
☐ Entrée principale sur voirie communale
☒ Entrée secondaire sur voirie communale

Les différents usagers sont-ils mis en condition de sécurité ?

- ☐ Oui
☒ Non : pas de trottoirs, ni piste cyclable, route étroite

Le paysage existant est-il valorisé ?

- ☐ Oui
☒ Non / ...

L'identité du village est-elle représentée ?

- ☐ Oui
☒ Non : uniquement panneau signalétique

Identifier : vous des problèmes spécifiques à cette entrée ?

Quelles solutions envisagez-vous pour y répondre ?

- Route très étroite, très fréquentée.
- Pas de place pour les usagers faibles
- Cercle équestre et ferme, donc beaucoup d'entrées/sorties parking.

4. BARANZY – rue Marcel Niessen



Quels types d'aménagements sont déjà présents ?

- Radar préventif
- Panneau agglomération

La localisation est-elle correcte ?

- ☒ Oui
☐ Non / ...

De quel type d'entrée s'agit-il ?

- ☒ Entrée sur voirie régionale
☐ Entrée principale sur voirie communale
☐ Entrée secondaire sur voirie communale

Les différents usagers sont-ils mis en condition de sécurité ?

- ☐ Oui
☒ Non : pas de trottoirs ni de piste cyclable

Le paysage existant est-il valorisé ?

- ☐ Oui
☒ Non / ...

L'identité du village est-elle représentée ?

- ☐ Oui
☒ Non : 1 panneau signalétique

Identifier : vous des problèmes spécifiques à cette entrée ?

Quelles solutions envisagez-vous pour y répondre ?

- Faire ralentir avant le tournant
- Sécuriser les usagers faibles
- Embellir une entrée principale



GROUPE DE TRAVAIL « PROJETS »

Cœur de village et Halle polyvalente à Musson

Mercredi 15.02.23, Mairie



Participants (16) :

7 membres de CLDR et 9 habitants (Voir liste en pièce jointe)

Dont, pour le Collège de Musson : Sylvie GUILLAUME (Bourgmestre) et Daniel GUEBELS (Echevin)

Invités (5)

Commune de Musson : Carlo UGHI (Agent relais PCDR et CATU)

Bureau IMPACT : Marjorie Lequeux et Laurent Deenen (Architectes - Auteur de PCDR)

FRW : Clémentine DESCAMPS et Nicolas LECUIVRE (Agents de développement)

INTRODUCTION

Le président de la CLDR, Daniel Guebels, accueille les participants et présente l'ordre du jour.

Une visite de terrain du cœur de village et du hangar communal est ensuite effectuée.

Ordre du jour :

1. Introduction
2. Analyse sur le terrain du cœur de village
3. Pourquoi sommes-nous là ?
 - * Ligne du temps de l'ODR
 - * Objectifs des GT projets
4. Travail en plénière sur le cœur de village de Musson
 - * Présentation de la phase 1
 - * Retour sur l'analyse de terrain
5. Travail en sous-groupes sur la Halle polyvalente
 - * 30' de travail en sous-groupe
 - * 15' mise en commun
6. Les suites

MISE EN CONTEXTE

Pourquoi sommes-nous là ?

Fin 2020, la commune de Musson s'est lancée dans l'élaboration d'un second PCDR.

P = Programme

C = Communal

D = de Développement

R = Rural

L'objectif d'un PCDR est d'améliorer la qualité de vie des habitants en valorisant les ressources locales.

Caractéristiques d'un PCDR :

- › Un projet de territoire impliquant la population
- › Une analyse par un bureau spécialisé, une prise de recul
- › Un budget « Développement Rural » pour aider à financer certains projets

Concrètement,

1. Nous arrivons progressivement à la fin de l'élaboration de ce programme stratégique (3 ans).
2. Une fois que celui-ci sera validé par le Gouvernement wallon, la Commune aura l'opportunité, chaque année, de déposer une demande de convention en développement rural pour les projets « matériels » repris dans ce programme.

>>> pour chaque projet une pré-priorisation a été prédéfinie par la CLDR (lot 1 : 0-ans | lot 2 : 4-6ans | lot 3 : 7 à 10ans) sur base de critères. Celle-ci tient également compte des résultats de la consultation numérique organisée durant l'été 2022.

>>> pour qu'un projet soit réalisé, il faut continuellement l'aval de l'administration régionale et de la Ministre. Les projets évoqués lors des « GT projets » sont donc encore au stade de réflexion !



Objectifs des Groupes de travail « projets »

Pour les projets prioritaires ou « trop flous » du futur PCDR :

- › Informer la population sur les projets du PCDR
- › Analyser les projets prioritaires grâce à des visites de terrain et/ou un travail sur cartes
- › Vérifier et préciser les besoins des utilisateurs
- › Développer et faire évoluer les projets

⇒ L'objectif final est de récolter le maximum d'informations afin de permettre à l'Auteur de construire les futures fiches-projets du PCDR.

Participants :

- › Les GT « projets » sont organisés par les membres de la CLDR
- › Les GT « projets » sont ouverts au public
- › Les experts locaux sont invités à participer aux GT (CCATM, ...)

CŒUR DE VILLAGE

Présentation & analyse

1. Quelle est la fiche projet concernée ?

Afin que tous les participants puissent s'approprier la pré fiche projet et l'historique de la demande, la FRW expose les éléments de diagnostic et de contenu de la pré fiche-projet actuelle intitulée « cœur de village de Musson », reprise en priorité 1 (pour la phase 4 qui sera réalisée dans le cadre de l'appel à projets « cœur de village ») et en priorité 3 (7-10ans) pour la phase 5 :



Lien avec AP cœur de village

Lien avec le PCM

Lien avec la stratégie :

5. Préserver et améliorer le cadre de vie dans une démarche de transition

5.3. En assurant le développement raisonné et convivial des villages dans le respect de leur identité rurale

Origine du projet : IC, PR, CLDR

Votes plateforme : 38 Likes

Description du projet :



Mener une réflexion d'ensemble du cœur de village

(abords de l'église, place goffinet, rue Jean Laurent, rue René Nicolas et rue de Gaume) afin d'améliorer la convivialité, la circulation et le stationnement aux alentours de la place :



⇒ Aménagements de sécurité routière pour sécuriser les usagers lents (enfants, personnes à mobilité réduite, cycliste, utilisateurs des transports en commun, ...), notamment au niveau de la N88 ;



⇒ Gestion du stationnement ;



⇒ Aménagements en faveur de l'environnement et de la biodiversité (Quai de la Batte) ;

⇒ Création d'un lieu de convivialité polyvalent "semi-ouvert" permettant l'organisation d'un marché, d'événements et favorisant les rencontres sur le site de l'ancien atelier communal (voir projet de création d'une halle polyvalente à Musson).

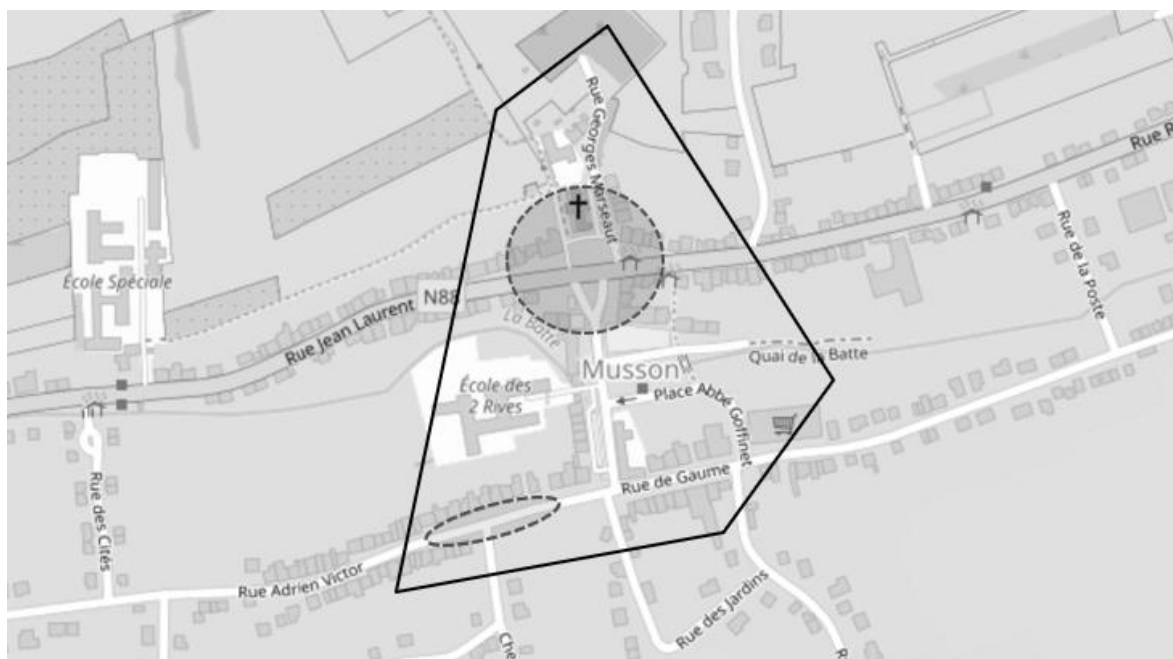


TRAVAIL EN SOUS-GROUPES

Suite à la visite de terrain, les participants sont invités à se diviser en **3 sous-groupes** afin de remplir une grille d'analyse du cœur de village. Ils sont invités à partager leurs résultats en plénière :

1. Le périmètre du cœur de village

Au niveau du périmètre du cœur de village, l'ensemble des participants s'accorde sur l'importance d'intervenir sur la zone devant et à l'arrière de l'église (N88 | rue Georges Marseaut) et la rue Adrien Victor dans une phase ultérieure (phase 5).



2. Synthèse des réflexions (questionnaire complet en annexe)

Les points positifs	Les points négatifs
<ul style="list-style-type: none">- Plusieurs aménagements déjà réalisés- Nombre de commerces et services suffisants et adaptés au contexte villageois- Plusieurs éléments intéressants (Mairie, ruisseau, arbres...)- Espace ouvert / vue dégagée- Grand espace à mettre en valeur >>> potentiel / opportunité- Environnement bucolique/historique- Esprit du village préservé- Tout est concentré	<ul style="list-style-type: none">- N88 pas aménagée / sécurisée- Manque d'aménagements en faveur de la mobilité douce (borne de recharge, ...)- Pas d'éléments sportifs/ d'espace jeux- Pas de tourisme- Cour d'école sur la place (mais sécurisé avec pots de fleurs)- Situation anarchique aux sorties/entrées d'école (Manque de stationnement, circulation à l'arrêt, ...)- Manque de convivialité- Manque de dynamisme (évènementiel)- Manque d'équipements/d'espaces pour les adolescents- Espace un peu trop bétonné / homogène- Manque de trottoirs- L'offre en commerces et services pourrait être encore améliorée/développée



2. Périmètre d'action et phasage

Daniel Guebels, Echevin, présente l'historique du travail d'aménagement du cœur de village de Musson, ainsi que les interventions futures en réflexion au niveau communal dans le cadre du PCM :

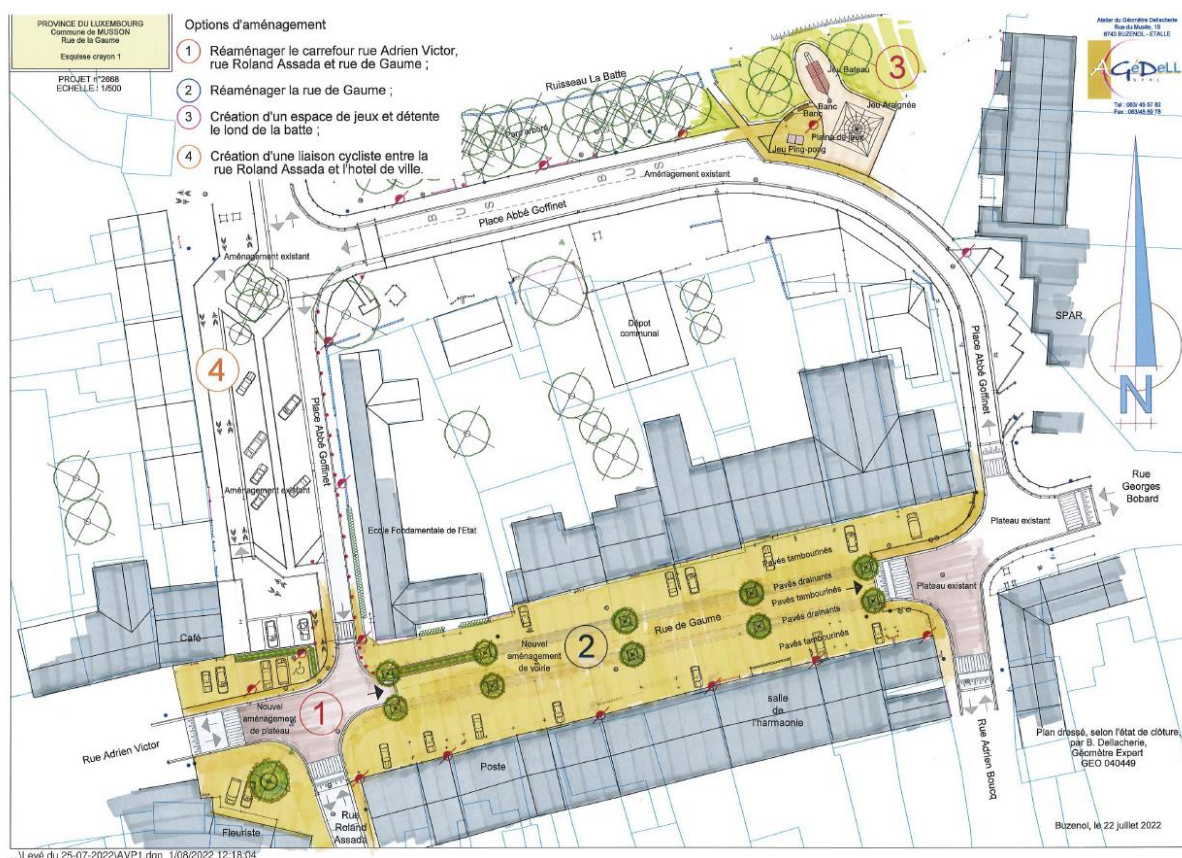
Phase 1 : Aménagement le long de la rivière et zone de parkings.

Phase 2 : Aménagement de la zone devant la repasserie avec cheminement et parking.

Phase 3 : aménagement du carrefour rue Georges Bodard et création de trottoir dans la continuité (du SPAR vers la place Abbé Goffinet).

Phase 4 : Cette phase est estimée à 600.000 euros. La Commune a reçu un subside de 470.000 euros pour la réaliser dans le cadre de l'appel à projets « cœur de village » du Ministre Collignon. Pour le moment, seule une esquisse crayon a été réalisée. Le timing est serré. Le projet doit être rentré pour fin juin 2023. La réalisation des aménagements devra être finalisée d'ici 2026.

- A. Aménagement du carrefour avec la rue Adrien Victor – rue Roland Assada et rue de Gaume
- B. Aménagement de la rue de Gaume en espace partagé
- C. Création d'une zone récréative à proximité du quai de la batte.
- D. Création d'une liaison cyclo du carrefour vers la Mairie
+ démolition du hangar/atelier communal.



À noter que l'appel à projets prévoyait plusieurs critères à respecter, comme la modularité, la sécurité et l'information. Ce pourquoi, un panneau d'information électronique sera également installé.

Questions | réactions :

- › Les participants font également remarquer le problème de parking sauvage dans la zone et spécialement dans la rue Roland Assada, notamment aux heures d'affluence scolaire.



- › **Pourquoi lors de la phase 2, la route n'a pas été réalisée le long de la repasserie ? Cela aurait été plus sécurisé pour les enfants qui utilisent le trottoir d'en face, fort étroit, pour aller à l'école.**
 - ⇒ Plusieurs raisons. La première étant l'impact important pour les riverains qui auraient eu un nombre important de véhicules passant à quelques centimètres de leur porte. De plus, la demande en zone de parking étant importante, il a fallu dédoubler la rangée, ce qui explique la création de deux voiries parallèles. Enfin, le passage de bus et de charroi nécessitait de maintenir une ligne droite à ce niveau. Le trottoir menant à l'école est sécurisé avec des potelets. Les enfants ne sortent qu'avec les accompagnateurs, au niveau de l'entrée située en face de la poste. Un cheminement existe aussi entre les deux rangées de parking avec de l'éclairage au sol.
- › **Comment sera réalisé l'aménagement rue de Gaume ? Quel revêtement est prévu ?**
 - ⇒ L'aménagement consiste en une « zone partagée » sans frontière physique entre l'espace rue et les trottoirs (généralement surélevés par rapport à la rue). L'aménagement sera en pavé. Un sens unique sera instauré et la zone limitée à 30km/heure.
- › **Qu'en est-il du cheminement lent à l'arrière de l'école ?**
 - ⇒ C'est également Impact qui est en charge du dossier qui suit son cours. L'objectif sera, à long terme, de prolonger ce cheminement jusqu'au centre sportif (encore des problèmes de propriétés à régler sur ce tronçon) pour au final rejoindre la Cussignère.
- › **Les participants soulignent l'importance de la végétalisation et souhaiteraient que la rue de Gaume ne soit pas entièrement minéralisée.**
 - ⇒ La Commune précise que des arbres sont prévus, ainsi qu'une haie au niveau de la sortie d'école.

Phase 5 : cette phase sera reprise dans la fiche projet du futur PCDR de Musson.

- A. Aménagement de la traversée de la N88 et de la rue Georges Marseaut
! Cette partie est conditionnée à l'accord de la DGO1 sur les futurs aménagements et budgets
 >>> l'aménagement envisagé dans le PCM, ne prend pas en compte cette partie et pose question en termes de fluidité des déplacements en heures d'affluence. Idéalement un rond-point devrait être aménagé, mais la DGO1 n'y est pas favorable actuellement.
 >>> **Les participants font également remarquer un manque important de stationnement et de sécurité dans cette zone importante qui donne accès à une des nombreuses écoles du cœur de village et au cimetière.**

PROPOSITION D'AMENAGEMENT PAR VILLAGE :
MUSSON - AMENAGEMENT DE LA PLACE ABBE GOFFINE

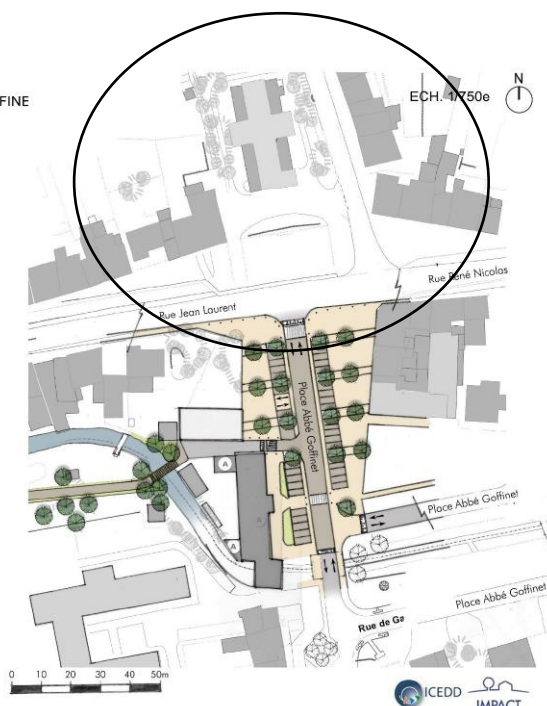


Rue Georges Bodard existant



Rue de l'Usine existant

PCM - MUSSON - JUIN 2017



B. Aménagement du second carrefour de la rue Adrien Victor.

PROPOSITION D'AMENAGEMENT PAR VILLAGE :
MUSSON - CARREFOURS SECURISES (PLATEAUX)



Rue Adrien Victor existant



Chemin de Vaux existant

PCM - MUSSON - JUIN 2017



HALLE POLYVALENTE

Présentation & analyse

1. Quelle est la fiche projet concernée ?

Afin que tous les participants puissent s'approprier la pré fiche projet et l'historique de la demande, la FRW expose les éléments de diagnostic et de contenu de la pré fiche-projet actuelle intitulée « cœur de village de Musson », reprise en priorité 2 (4-6ans) actuellement :

2



Lien avec 6 fiches

Lien avec la stratégie :

3. Ancrer le développement de la commune dans ses ressources territoriales

3.2. En créant des conditions favorables au développement des circuits-courts et d'une économie de proximité

Origine du projet : IC, CLDR, GT1, GT2, GT3 **Votes plateforme :** 71 Likes

Description du projet :



Création d'un espace (semi)ouvert, polyvalent et adaptable, destiné à accueillir à l'abri des intempéries des activités citoyennes et économiques :

(marché du terroir, touristique, événementielle, extrascolaire, jeunesse, économique, etc.)

⇒ *Le projet ambitionne de redonner vie au centre de Musson en l'animant et en rénovant un espace important de son cœur de village.*

⇒ *L'espace serait un lieu multifonctions grâce à des parois modulables (lieu ouvert et fermé sur l'extérieur).*

⇒ *Il faut y prévoir un bloc avec électricité, local multifonctions (possibilité d'y accueillir le SI), un point d'eau/bar, des sanitaires, ...*



Le projet est en lien avec les fiches-projets du PCDR suivantes :

1. Création d'un marché du terroir
2. Création d'un espace de restauration éphémère
3. Développer des lieux et activités de rencontre pour les jeunes (13-21 ans)
4. Aménagement du cœur de village de Musson
5. Développement de la vie associative et des festivités locales
6. Action commune pour le développement de l'attractivité et la promotion touristiques du territoire

Exemple de Halle polyvalente aménagée en Développement Rural (Beloeil)



La grange et les arcades avant travaux : un site à l'abandon.



La grange après travaux : une nouvelle dynamique en place. Les arcades sont en cours de réfection.



La grange avant travaux : le muret de soutien des poteaux divise la grange en deux.



Un espace d'accueil polyvalent très lumineux.

TRAVAIL EN SOUS-GROUPES

Les différents participants sont invités à se diviser en **2 sous-groupes**, animés par les agents de la FRW et les auteurs de programme, afin d'analyser :

1. les besoins, usages et aménagements futurs potentiels
2. les complémentarités à prendre en compte pour le projet de développement de la Halle polyvalente dans le cœur de village de Musson.

Après 30 minutes d'échanges, les agents de développement font la synthèse des résultats en plénière.

En fin de séance, les participants sont invités à entourer sur un « moodboard » les photos correspondant le plus aux besoins et fonctions identifiés.

De manière globale :

- › Les participants s'accordent sur le fait que cet atelier est un chancre du cœur de village et qu'il faut développer un projet de convivialité à cet endroit.
- › Il est indispensable que le projet soit complémentaire au projet de maison rurale multiservices (union) tout proche, et non pas un doublon.
- › Faire preuve de sobriété : matériaux, aménagements légers et modulables, volume simple, ouverture vers l'extérieur, pas de grosse finitions, chauffage, ...
- › Actuellement, l'atelier fait environ 16mx14m et est aveugle sur 3 côtés (entouré de jardins). Idéalement, il faudrait acquérir une partie des terrains voisins pour ouvrir l'espace.

RÉSULTATS

GROUPE 1 & 2

1. Besoins, usages & Aménagements



	Quels besoins ?	Quel public ?	Quels aménagements ?
Cohésion sociale et intergénérationnelle	<ul style="list-style-type: none"> * Besoin d'espaces pour les activités « jeunesse » (changement de rythme scolaire >>> plus de stages) * Créer des activités intergénérationnelles 	<ul style="list-style-type: none"> * Jeunes * Aînés * Ecoles 	<ul style="list-style-type: none"> * Garder l'espace « ouvert » * Dimension multimodale * Point d'eau * Sanitaires * ! Au vandalisme (robustesse des aménagements, ne pas avoir côté trop fermé des aménagements) * ! à la propreté * Terrain de basket / circuit
Dimension économique <i>Restaurant éphémère</i> <i>Produits locaux – marché</i>	<ul style="list-style-type: none"> * Développer un marché 1x/mois (10/20 exposants) >>> <i>une des finalités, mais pas la plus certaine d'aboutir car moins d'engouement des consommateurs (sortie COVID)</i> * Marchés thématiques en fonction des saisons (Petits animaux au printemps / Noël en Hiver, ...) 	<ul style="list-style-type: none"> * Producteurs locaux * Associations * Habitants * Restaurateurs et traiteurs locaux 	<ul style="list-style-type: none"> * Tous les producteurs n'ont pas besoin d'un abri ou d'électricité * Petite cuisine sobre (<i>restaurant tremplin en mode « traiteur » : foodtrucks ou dans la Maison Rurale</i>) * Simplicité

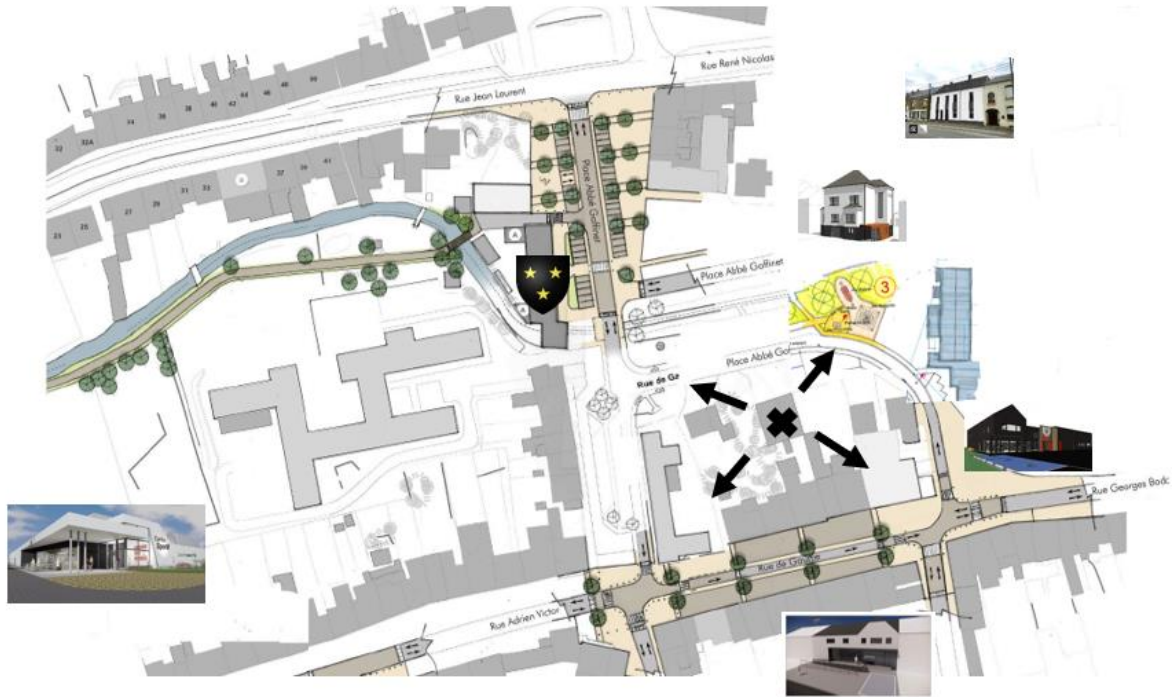
Dimension évènementielle et culturelle	<ul style="list-style-type: none"> * Concert, cinéma en extérieur (en lien avec maison rurale) * Brocantes * Exposition d'artisans 	<ul style="list-style-type: none"> * Habitants * Touristes 	<ul style="list-style-type: none"> * Cloisons modulables permettant de fermer le « préau » / l'espace afin de limiter les nuisances, s'adapter à la météo * Lien avec la place / la rue >>> possibilité de la fermer lors d'évènements d'ampleur
Dimension touristique	<ul style="list-style-type: none"> * Lieu pour le départ de la Marche ADEPS : allures libres * Point relais touristique (pas forcément un accueil permanent, espace qui puisse aussi fonctionner en autonomie) 	<ul style="list-style-type: none"> * Touristes * SI * Public pédestre et cycliste 	<ul style="list-style-type: none"> * Accès eau potable * Sanitaires * Bancs * Panneaux d'information * Lieu d'accueil touristique * Mobilier déplaçable / adaptable * Zone de recharge vélo
Dimension environnementale	<ul style="list-style-type: none"> * Besoin de verdure et de luminosité (difficulté avec 3 côtés aveugles) * Attention à la pénétrabilité des matériaux ! * Equilibre végétal / minéral * Autonomie énergétique de la structure 	<ul style="list-style-type: none"> * Cercle horticole * Riverains * Touristes 	<ul style="list-style-type: none"> * Lien avec l'extérieur sur la partie « frontale » * Utilisation de matériaux locaux et écologiques (bois, ...) * Végétalisation ponctuelle – pas trop de béton (lien avec ruisseau et arbres déjà présents) * Toit transparent ? * L'espace doit pouvoir être utilisé en toute saison * Quid de mûrs végétaux ? * Planter quelques tilleuls * Conserver une pierre naturelle * Matériaux au sol perméable

Autres réflexions :

- › Si pas une halle, quel projet pourrait-il prendre place à cet endroit ?
Eventuellement logements intergénérationnels avec commerces en dessous.



2. Complémentarités



Avec le cœur de village ?

- › Bien positionné
- › Importance d'utiliser la « devanture », de faire le lien avec le cœur de village (ruisseau, future plaine de jeux, ...)
- › Souhait que cet espace puisse être un point d'appel dans le paysage invitant la convivialité – à la visibilité d'un point d'infos touristiques
- › Pas nécessaire de garder un « cachet industriel », le cœur du village de Musson a un passé plus « agricole »

Avec les structures existantes à proximité ? (Mairie, Maison rurale multiservices, Musée minier, donnerie, écoles, centre sportif, ...)

- > Importance d'une utilisation complémentaire à l'union (activités différentes)
- > Faire le lien au niveau touristique vers le musée minier et les voies lentes
- > Pas de concurrence avec les commerces actuels (SPAR a des difficultés à démarrer)
- > Redynamiser le jardin partagé

Entre les différents utilisateurs ?

- › *Attention aux nuisances pour les riverains (penser au revêtement pour le basket par exemple)*
- › *Sécurisé l'espace (voitures)*
- › *Avoir des espaces modulables afin d'adapter les lieux à tous les utilisateurs*
- › *Le projet doit servir aux producteurs locaux (quel système locatif ? qui voudra se déplacer ? priorité aux commerces locaux ?) – contre coup du COVID*

3. Photolangage



LES SUITES

Prochaines dates de consultations

Afin de laisser l'opportunité à tous les citoyens de participer à l'élaboration des futurs projets prioritaires du PCDR, 4 autres groupes de travail « projets » sont organisés en mars 2023 :

GT 3 : Cœur de village de Baranzay : Lundi 06 mars 2023 | 20H | Complexe Sportif

Fiches concernées :

1. Aménagement du cœur de village de Baranzay (priorité 2)
2. Création d'un espace de convivialité dans la zone de loisirs à Baranzay (priorité 2)

GT 4 : Projets sur Willancourt : Samedi 18 mars 2023 | 13H30 | Ancienne école de Willancourt

Fiches concernées :

1. Réhabilitation de l'ancienne école de Willancourt en Maison Rurale Multiservices (priorité 1)
2. Création d'un espace de convivialité et d'une zone nature à Willancourt (priorité 2)

GT 5 : Projets sur Mussy-la-Ville : Samedi 18 mars 2023 | 17H30 | Cercle de Mussy-la-Ville

Fiches concernées :

1. Création d'un espace intergénérationnel, récréatif et sportif sur le site de l'ancien terrain de foot à Mussy-la-Ville (priorité 1)
2. Aménagement du cœur de village de Mussy-la-Ville – phase 2 (Rue late) (priorité 2)

GT 6 : Mobilité : Mercredi 29 mars 2023 | 19H | MV Signeux (petite restauration prévue)

Fiches concernées :

1. Création d'un mobipôle et de zone relais sur la commune (priorité 2)
2. Aménagement de la traversée de Signeux (priorité 3)
3. Développement des voies lentes inter villages et inter communales (priorité 1)



DIVERS : ENQUETE FRW

Contexte

Dans le cadre de la convention cadre (FRW) avec la Région wallonne, une enquête de satisfaction sur le travail d'accompagnement des agents de la FRW est actuellement en cours.

L'enquête est brève et anonyme. Elle porte exclusivement sur le travail de la FRW (et non sur la politique wallonne de développement rural). Les résultats seront présentés de manière globale, à l'échelle de tout le territoire des communes accompagnées en ODR par la FRW.

plus d'infos sur 

www.musson2035.info



Pour la Fondation Rurale de Wallonie
Clémentine DESCAMPS | Nicolas LECUIVRE
Agents de développement



ANNEXE

LISTE DE PRÉSENCE 15|02|2023

Participants (16)

	Nom	Prénom	Village	
Mme	DUSART	Pascale	Musson	Habitante médecin
Mme	GOFFINET	Huguette	Musson	Habitante
M.	GONRY	Jean	Musson	Habitant CCCA
M.	GUEBELS	Daniel	Musson	Echevin Président CLDR
Mme	GUILLAUME	Sylvie	Signeulx	Bourgmestre CLDR
Mme	HENRAR	Marie-Rose	Musson	Habitante
M.	HENRION	Marc	Musson	CLDR
M.	LEFORT	Eric	Musson	Habitant
Mme	LEWYLLIE	Valérie	Musson	CLDR
M.	MAQUET	Jacques	Musson	CLDR
M.	MAZY	Jacky	Musson	Habitant
Mme	ROSSIGNON	Chantal	Musson	Habitante
M.	ROSSIGNON	Jean-Paul	Musson	CLDR
M.	VANMECHELEN	Michel	Musson	Habitant
Mme	VITULANO	Maria	Musson	CLDR
M.	WATRIN	Michel	Musson	Habitant

Invités (5)

	Nom	Prénom	Organisme
M.	DEENEN	Laurent	IMPACT
Mme	DESCAMPS	Clémentine	FRW
M.	LECUIVRE	Nicolas	FRW
Mme	LEQUEUX	Marjorie	IMPACT
M	UGHI	Carlo	Commune de Musson





GROUPE DE TRAVAIL « PROJETS »

Cœur de village et zone de loisirs à Baranzy

Lundi 06.03.23, Complexe sportif



Participants (16) :

8 membres de CLDR et 8 habitants (Voir liste en pièce jointe)

Dont, pour le Collège de Musson : Sylvie GUILLAUME (Bourgmestre), Daniel GUEBELS (Echevin et président de la CLDR), Christopher BONNIER (Echevin) et Anne-Marie GOEURY (Présidente de CPAS)

Invités (3)

Commune de Musson : Carlo UGHI (Agent relais PCDR et CATU)

FRW : Clémentine DESCAMPS et Nicolas LECUIVRE (Agents de développement)

INTRODUCTION

Suite au mot d'accueil du président de la CLDR, Daniel Guebels, la FRW présente l'ordre du jour.

Ordre du jour :

1. Introduction
2. Analyse sur le terrain du cœur de village
3. Pourquoi sommes-nous là ?
 - * Ligne du temps de l'ODR
 - * Objectifs des GT projets
4. Travail en plénière sur le cœur de village de Baranzy
 - * Constats & besoins
 - * Localisations potentielles
5. Les suites

MISE EN CONTEXTE

Pourquoi sommes-nous là ?

Fin 2020, la commune de Musson s'est lancée dans l'élaboration d'un second PCDR.

P = Programme

C = Communal

D = de Développement

R = Rural

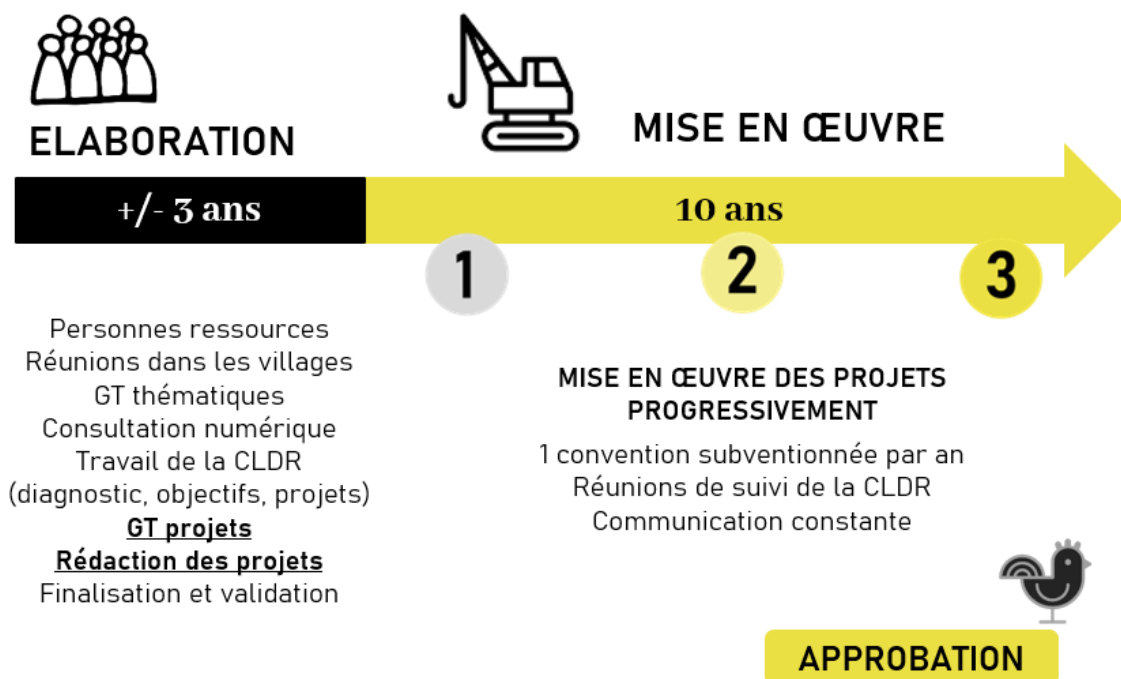
L'objectif d'un PCDR est d'améliorer la qualité de vie des habitants en valorisant les ressources locales.

Caractéristiques d'un PCDR :

- › Un projet de territoire impliquant la population
- › Une analyse par un bureau spécialisé, une prise de recul
- › Un budget « Développement Rural » pour aider à financer certains projets

Concrètement,

1. Nous arrivons progressivement à la fin de l'élaboration de ce programme stratégique (3 ans).
2. Une fois que celui-ci sera validé par le Gouvernement wallon, la Commune aura l'opportunité, chaque année, de déposer une demande de convention en développement rural pour les projets « matériels » repris dans ce programme.
>>> pour chaque projet une pré-priorisation a été prédéfinie par la CLDR (lot 1 : 0-ans | lot 2 : 4-6ans | lot 3 : 7 à 10ans) sur base de critères. Celle-ci tient également compte des résultats de la consultation numérique organisée durant l'été 2022.
>>> pour qu'un projet soit réalisé, il faut continuellement l'aval de l'administration régionale et de la Ministre. Les projets évoqués lors des « GT projets » sont donc encore au stade de réflexion !



Objectifs des Groupes de travail « projets »

Pour les projets prioritaires ou « trop flous » du futur PCDR :

- › Informer la population sur les projets du PCDR
- › Analyser les projets prioritaires grâce à des visites de terrain et/ou un travail sur cartes
- › Vérifier et préciser les besoins des utilisateurs
- › Développer et faire évoluer les projets

⇒ **L'objectif final est de récolter le maximum d'informations afin de permettre à l'Auteur de construire les futures fiches-projets du PCDR.**

Participants :

- › Les GT « projets » sont organisés par les membres de la CLDR
- › Les GT « projets » sont ouverts au public
- › Les experts locaux sont invités à participer aux GT (CCATM, ...)

CŒUR DE VILLAGE & ZONE DE LOISIRS À BARANZY

Présentation des projets

1. Historique de la demande

Afin que tous les participants puissent mieux comprendre l'historique de la demande et le contexte des projets discutés, la FRW expose les éléments de diagnostic et les projets actuellement en cours à proximité.

Grands points soulevés lors des réunions citoyennes :

- ⇒ Présence du cercle, de la plaine de jeux
- ⇒ La traversée du village par la N88 (sécurité + convivialité)
- ⇒ Distinction peu claire entre Musson et Baranzy, perte d'identité
- ⇒ La cohésion sociale et la convivialité, avec le souhait de redévelopper les fêtes de villages et recréer du lien (fêtes de quartiers, accueil, lieux de rencontre...).
- ⇒ Manque d'espaces publics fédérateurs
- ⇒ Des actions en faveur de l'environnement et du patrimoine
- ⇒ La poursuite de la liaison lente depuis Signeulx jusqu'à Aubange

Projets actuellement en cours ou en développement à proximité/ ou en lien avec les projets

1. Réalisation d'une voie lente traversant Baranzy et Musson
2. Réalisation d'un parking derrière le funérarium et la salle du cercle de Baranzy et installation d'un nouvel abribus

2. Quelles sont les fiches projets concernées ?

Le contenu des deux pré fiches-projets est ensuite partagé :

1. « Aménagement d'un espace de convivialité dans la zone de loisirs à Baranzy », reprise en priorité 2 (4-6ans) du PCDR
2. « Création d'un cœur de village de Baranzy », reprise en priorité 2 (4-6ans) du PCDR



2



Aménagement d'un espace de convivialité dans la zone de loisirs à Baranzy

Lien avec la stratégie :

1. Stimuler le vivre ensemble et la cohésion intergénérationnelle

1.1. En créant des animations et des lieux de rencontre conviviaux et inclusifs

Origine du projet : IC, RT, GT3

Votes plateforme : 18 Likes

Description du projet :



Création d'une aire de convivialité

Création d'un espace récréatif extérieur dans la zone de loisirs communale située près du complexe sportif



⇒ La parcelle arborée fera l'objet d'un aménagement en zone récréative avec jeux, espace pique-nique et barbecue.



⇒ L'aménagement sera favorable à la biodiversité et valorisera l'existant.

⇒ Autres volontés : terrain multisports et parcours Vita



Le projet est une composante d'un projet global en cours (voir plan) : extension du complexe, création d'une piste de pump track et d'un parking.

Lien avec projet de développement du centre sportif



Précisions

- ⇒ L'urbanisme a revu le projet en demandant que l'accès au parking se fasse via la N88, par la construction d'un pont au-dessus de la batte.
- ⇒ La parcelle concernée par l'espace récréatif est située juste à côté de ce futur parking et jouira d'un accès via le même pont.
- ⇒ L'ensemble sera accessible via la voie lente qui longera la batte depuis Musson.

2



Création d'un cœur de village à Baranzy

Lien avec la stratégie :

5. Préserver et améliorer le cadre de vie dans une démarche de transition

5.3. En assurant le développement raisonné et convivial des villages dans le respect de leur identité rurale

Origine du projet : GT, CLDR

Votes plateforme : 14 Likes

Description du projet :



Création d'un espace public dédié à la convivialité

Création d'un lieu public fédérateur et convivial où pouvoir se rassembler, organiser des fêtes de villages (fête des voisins, ...).



⇒ Polyvalence de l'utilisation du site



⇒ Intégration d'un mobilier adéquat (ex : kiosque)

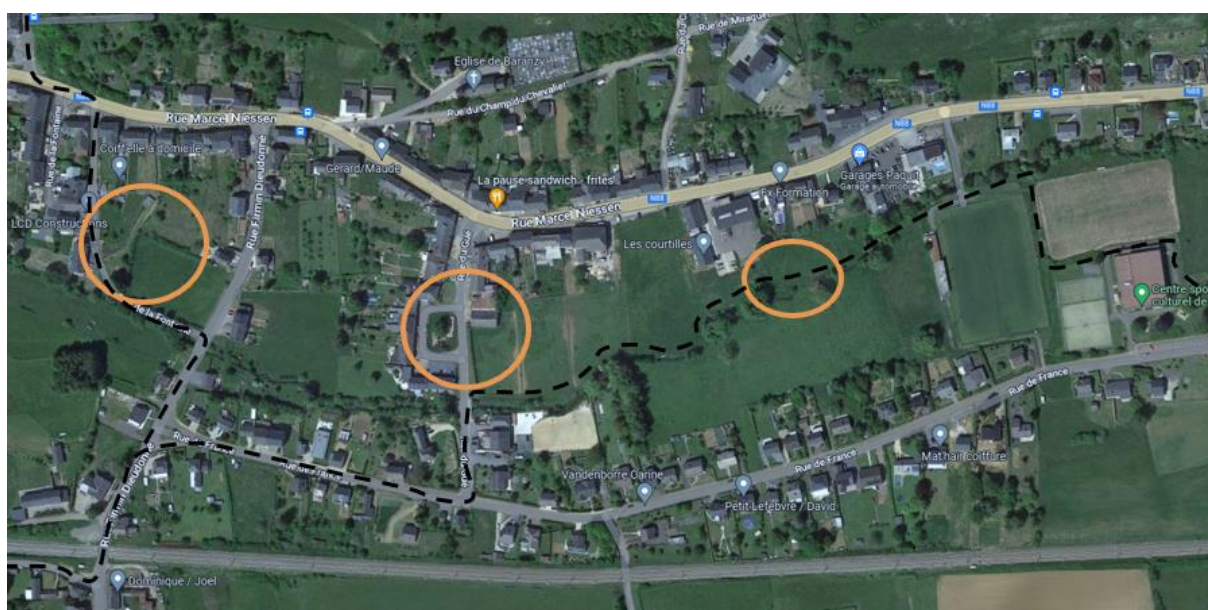


⇒ Inclure des aménagements en faveur de l'environnement et de la biodiversité

⇒ Implication des habitants souhaitée (ex : comité - fêtes de quartier)

Le projet est encore très flou : pas de localisation déterminée, besoins et souhaits à préciser

Localisation non déterminée





Les courtilles

Présence d'un terrain communal
Situation un peu excentrée



Rue de la fontaine

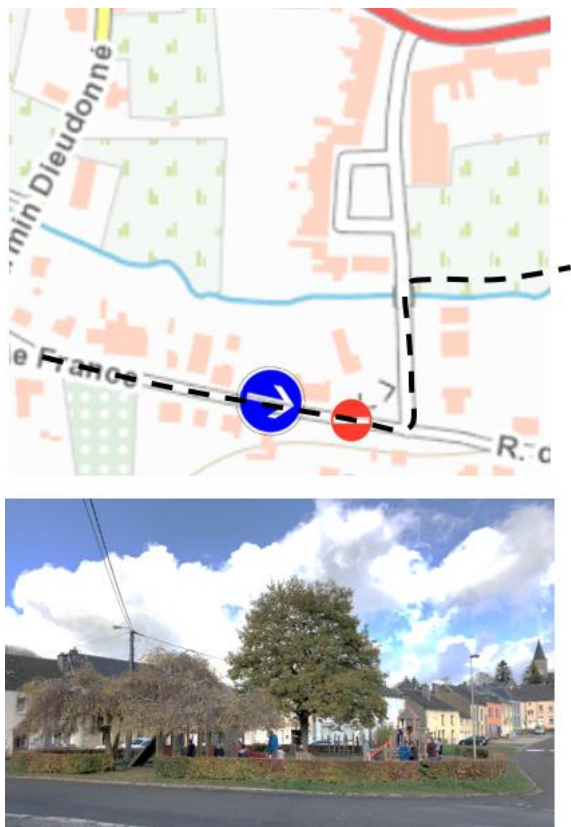
**Espace de
convivialité
existant**

**Terrain à
proximité à
bâtir, mais zone
inondable**



Rue du gué

Plaine de jeux
existante



Précisions

- ⇒ La Commune envisage de mettre en sens unique une partie de la rue de France et de réorganiser une partie de la circulation entre la rue Firmin Dieudonné et la rue du gué afin de résoudre plusieurs problématiques :
 1. Permettre la poursuite de la voie lente entre la rue du gué et la rue Firmin Dieudonné.
 2. Problème de vitesse et de trafic routier important dans la rue de France (parallèle à la N88) afin de rejoindre la France.
 3. Gros problème de visibilité à la sortie de la rue Firmin Dieudonné pour s'insérer sur la N88, spécialement vers Virton.

Questions | réactions :

- > **Les participants font remarquer que le centre sportif ne se situe pas à Baranzy, mais à Musson. L'espace qui sera donc développé à proximité de celui-ci, ne peut correspondre à un centre de village.**
 - ⇒ Effectivement, il s'agit de deux projets distincts. Il s'agit avant tout d'y créer un espace de convivialité arboré, avec : bancs, tables de pique-niques, barbecue, ... en lien avec le développement du complexe sportif et de la voie lente Musson-Baranzy.
- > **La volonté des habitants est de redonner une identité au village (souvent les GPS ne connaissent même pas Baranzy, il faut noter Musson).**
- > **Le terrain en face de la plaine de jeux rue du gué, n'est pas en zone à bâtir, mais en zone de loisirs. Néanmoins, il est fort peu probable que les propriétaires actuels souhaitent vendre.**
- > **Le terrain rue de la fontaine, n'est plus considéré en zone inondable.**
- > **Les riverains de la rue du Gué rappellent les problèmes de vitesse excessive dans la rue et le manque de place de stationnement.**
 - ⇒ La Commune en est consciente et il est prévu de réaménager la rue prochainement afin de la sécuriser, notamment avec l'installation de deux plateaux.
- > **Qu'en est-il de la piste cyclable rue du Gué ? Pourquoi mettre en sens unique la rue de France ? Une solution ne pourrait-elle pas être aménagée le long de la voie ferrée ?**



- ⇒ Une Bande d'1m50 est nécessaire. La rue de France est trop étroite, il faut pouvoir maintenir également du parking.
- ⇒ Une alternative qui longe la voie ferrée pourrait être envisageable, en fonction des possibilités techniques (talus important à monter) et le coût d'un tel aménagement. Ce point pourra être rediscuté lors du GT projets « Mobilité » du 29 mars 2023.
- › Les participants soulignent l'importance de sécuriser la plaine de jeux actuelle, qui est très fréquentée par les enfants du village. La création d'un espace partagé, n'est pas réellement nécessaire et est contre indiquée si on veut maintenir la plaine de jeux et rediriger la circulation par cette rue.
- › Des riverains souhaitent pouvoir installer une boîte à livres auprès de la plaine de jeux rue du Gué et demandent l'appui de la commune pour la construction et l'installation de l'outil. Eux se chargeront de sa gestion..
- › De plus, il semble incohérent de vouloir rediriger la circulation par la rue du Gué en instaurant un sens unique rue de France/fin de la rue Firmin Dieudonné, si on souhaite y créer un cœur de village et la sécuriser.
- › Les participants suggèrent de contacter la DGO1 afin de discuter de la possibilité d'installer un feu rouge au carrefour de la N88 et de la rue Firmin Dieudonné.

TRAVAIL EN PLÉNIÈRE

1. Localisations & fonctions

Afin de mieux cerner les besoins pour le projet de création d'un cœur de village à Baranzy, les agents de la FRW présentent différents exemples d'aménagements possibles en fonction des localisations et souhaits (aménagements de zone récréative, d'espace partagé, d'espaces de rencontre extérieurs, ...).

Réactions :

- › **L'exemple parlant le plus aux participants est celui de Bodange (Fauvillers).** Il s'agit d'un espace récréatif, assez simple et naturel, en centre de village, avec un kiosque modulable pour se réunir et quelques modules de jeux et aménagements de convivialités (tables/bancs). Lors d'évènement villageois d'ampleur, la rue peut être fermée si besoin.
- › **Autre exemple également, celui de Moyen (Chiny),** qui offre un espace placette avec des modules de jeux et des infrastructures de type « cabanes de chasse » qui peuvent être facilement réservées gratuitement pour des évènements villageois et privés quand on n'est pas suffisamment que pour louer la salle du village.



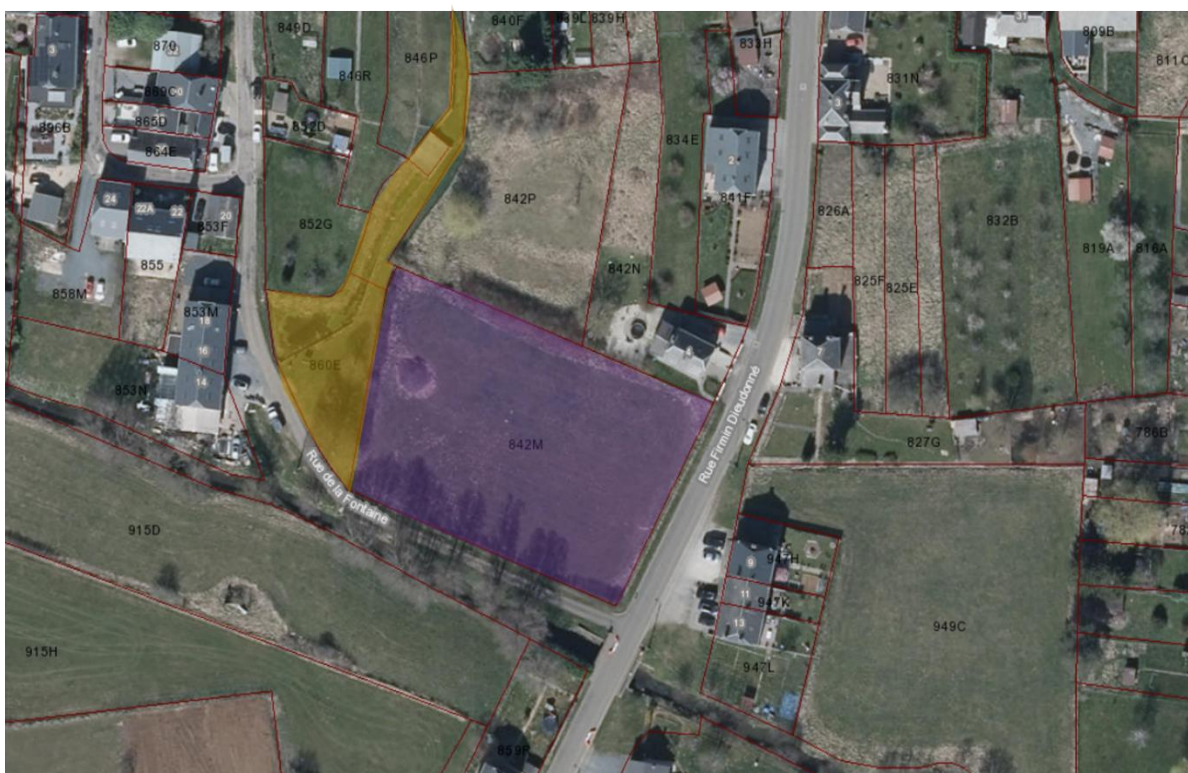
Bodange (Fauvillers)







Moyen (Chiny)

› **Au niveau des localisations :**

- ⇒ *L'aménagement de la rue du Gué en un espace partagé, n'est pas ce qui est attendu. Le besoin premier des habitants est de créer un réel « centre/ place de village » pour se retrouver et pouvoir organiser des fêtes de voisinages ensemble. Le terrain en face de la plaine de jeux rue du gué, n'est pas en zone à bâtir, mais en zone de loisirs. Néanmoins, il est fort peu probable que les propriétaires actuels souhaitent vendre.*
- ⇒ *La localisation « les courtilles » à proximité du Hall relais, n'est pas idéale non plus compte-tenu de sa proximité avec l'espace récréatif qui sera créé dans la zone de loisirs du complexe sportif. De plus, le centre névralgique du village se situe au niveau de la rue Firmin Dieudonné.*
- ⇒ *La Localisation rue de la fontaine est donc la meilleure option, bien que l'espace soit fortement réduit (en jaune). L'idéal serait de pouvoir acquérir et aménager le terrain adjacent (en mauve) en une vraie place de village afin de redonner une identité propre à Baranzay.*



Création d'un cœur de village convivial à Baranzy

	Quels besoins constats ?	Quel public ?	Quels aménagements ?
Axe « convivialité » 	<ul style="list-style-type: none"> * Besoin d'espaces pour les activités « jeunesse » * Besoin d'un espace pour se retrouver >>> Créer une place de village, un lieu de rencontre 	<ul style="list-style-type: none"> * Jeunes * Aînés * Voisins * Habitants * Promeneurs 	<ul style="list-style-type: none"> * Plaine de jeux avec modules différents de ceux existants actuellement (balançoire, ...) * Place pour la jeunesse (ados) * Barbecue * Bancs * Tables * Kiosque / abris modulable * Parc / espace pour les chiens
Axe « culturel » 	<ul style="list-style-type: none"> * Préserver le patrimoine local * Offrir des lieux d'expressions artistiques 	<ul style="list-style-type: none"> * Habitants * Artistes locaux * Touristes * Associations locales 	<ul style="list-style-type: none"> * Boîte à « lire » * Création d'un espace « théâtre de verdure » avec petite scène * Aménagement et valorisation de la fontaine (patrimoine lié à l'eau)
Axe « environnemental » 	<ul style="list-style-type: none"> * Préserver le cadre naturel * Limiter l'impact environnemental des aménagements * L'espace doit pouvoir être utilisé en toute saison 	<ul style="list-style-type: none"> * Habitants * Touristes 	<ul style="list-style-type: none"> * Aménagements naturels (plantations, ...) en lien avec BiodiverCité * Utilisation de matériaux naturels et perméables * Installation panneaux de sensibilisation nature * Aménagement et restauration de la mare
Axe « mobilité » 	<ul style="list-style-type: none"> * Lieu pour le départ de promenade (beaucoup de véhicules se stationnent près du chemin de fer – parking sauvage) >>> lien avec voie lente * Sécuriser le carrefour rue Firmin Dieudonné/N88 * Réorganiser la circulation / sécuriser 	<ul style="list-style-type: none"> * Touristes * Public pédestre et cycliste * Riverains 	<ul style="list-style-type: none"> * Accès eau potable * Borne de recharge vélo * Parkings



LES SUITES

Prochaines dates de consultation

Afin de laisser l'opportunité à tous les citoyens de participer à l'élaboration des futurs projets prioritaires du PCDR, 3 autres groupes de travail « projets » sont organisés en mars 2023 :

GT 4 : Projets sur Willancourt : Samedi 18 mars 2023 | 13H30 | Ancienne école de Willancourt

Fiches concernées :

1. Réhabilitation de l'ancienne école de Willancourt en Maison Rurale Multiservices (priorité 1)
2. Création d'un espace de convivialité et d'une zone nature à Willancourt (priorité 2)

GT 5 : Projets sur Mussy-la-Ville : Samedi 18 mars 2023 | 17H30 | Cercle de Mussy-la-Ville

Fiches concernées :

1. Création d'un espace intergénérationnel, récréatif et sportif sur le site de l'ancien terrain de foot à Mussy-la-Ville (priorité 1)
2. Aménagement du cœur de village de Mussy-la-Ville – phase 2 (Rue late) (priorité 2)

GT 6 : Mobilité : Mercredi 29 mars 2023 | 19H | MV Signeulx (petite restauration prévue)

Fiches concernées :

1. Création d'un mobipôle et de zone relais sur la commune (priorité 2)
2. Aménagement de la traversée de Signeulx (priorité 3)
3. Développement des voies lentes inter villages et inter communales (priorité 1)

plus d'infos sur

www.musson2035.info

DIVERS : ENQUETE FRW

Contexte

Dans le cadre de la convention cadre (FRW) avec la Région wallonne, une enquête de satisfaction sur le travail d'accompagnement des agents de la FRW est actuellement en cours.

L'enquête est brève et anonyme. Elle porte exclusivement sur le travail de la FRW (et non sur la politique wallonne de développement rural). Les résultats seront présentés de manière globale, à l'échelle de tout le territoire des communes accompagnées en ODR par la FRW.



Pour la Fondation Rurale de Wallonie
Clémentine DESCAMPS | Nicolas LECUIVRE
Agents de développement

Opération de
Développement
Rural

MUSSON 2035



ANNEXE

LISTE DE PRÉSENCE 06|03|2023

Participants (16)

	Nom	Prénom	Village	
Mme	ADAM	Florence	Baranzy	Habitante
Mme	BERTRAND	Corinne	Baranzy	CLDR
M.	BONNIER	Christopher	Musson	Echevin CCATM
Mme	DARTENELLE	Jenifer	Baranzy	Habitante
M.	DRAIZE	Michel	Baranzy	Habitant
Mme	GERARD	Muriel	Baranzy	CLDR
Mme	GOEURY	Anne-Marie	Musson	Présidente CPAS CLDR
M.	GUEBELS	Daniel	Musson	Echevin Président CLDR
Mme	GUILLAUME	Sylvie	Signeulx	Bourgmestre CLDR
M.	HENRION	Marc	Musson	CLDR
M	JENICOT	Henri	Baranzy	Habitant
M.	MAQUET	Jacques	Baranzy	CLDR
M.	RONGVAUX	François	Baranzy	Habitant
M.	SCHREDER	Frédéric	Baranzy	Habitant
Mme	TURBANG	Véronique	Baranzy	Habitante
Mme	VITULANO	Maria	Musson	CLDR

Invités (3)

	Nom	Prénom	Organisme
Mme	DESCAMPS	Clémentine	FRW
M.	LECUIVRE	Nicolas	FRW
M	UGHI	Carlo	Commune de Musson





GROUPE DE TRAVAIL « PROJETS »

Ancienne école & Espace nature à Willancourt

Samedi 18.03.23, Ancienne école



Participants (18) :

5 membres de CLDR et 13 habitants (Voir liste en pièce jointe)

Dont, pour le Collège de Musson : Sylvie GUILLAUME (Bourgmestre), Daniel GUEBELS (Echevin) et Christopher BONNIER (Echevin)

Invités (5)

Commune de Musson : Carlo UGHI (Agent relais PCDR et CATU)

Bureau IMPACT : Delphine FRÉSING et Laurent DEENEN (Architectes - Auteur de PCDR)

FRW : Clémentine DESCAMPS et Nicolas LECUIVRE (Agents de développement)

INTRODUCTION

Le président de la CLDR, Daniel Guebels, accueille les participants et présente l'ordre du jour.

Ordre du jour :

1. Introduction
 - * Pourquoi sommes-nous là ?
 - * Ligne du temps de l'ODR
 - * Objectifs des GT projets
2. Projets concernés sur Willancourt
3. Visite de terrain
4. Travail en sous-groupes
 - * 30' de travail en sous-groupe
 - * 15' mise en commun
5. Les suites

MISE EN CONTEXTE

Pourquoi sommes-nous là ?

Fin 2020, la commune de Musson s'est lancée dans l'élaboration d'un second PCDR.

P = Programme

C = Communal

D = de Développement

R = Rural

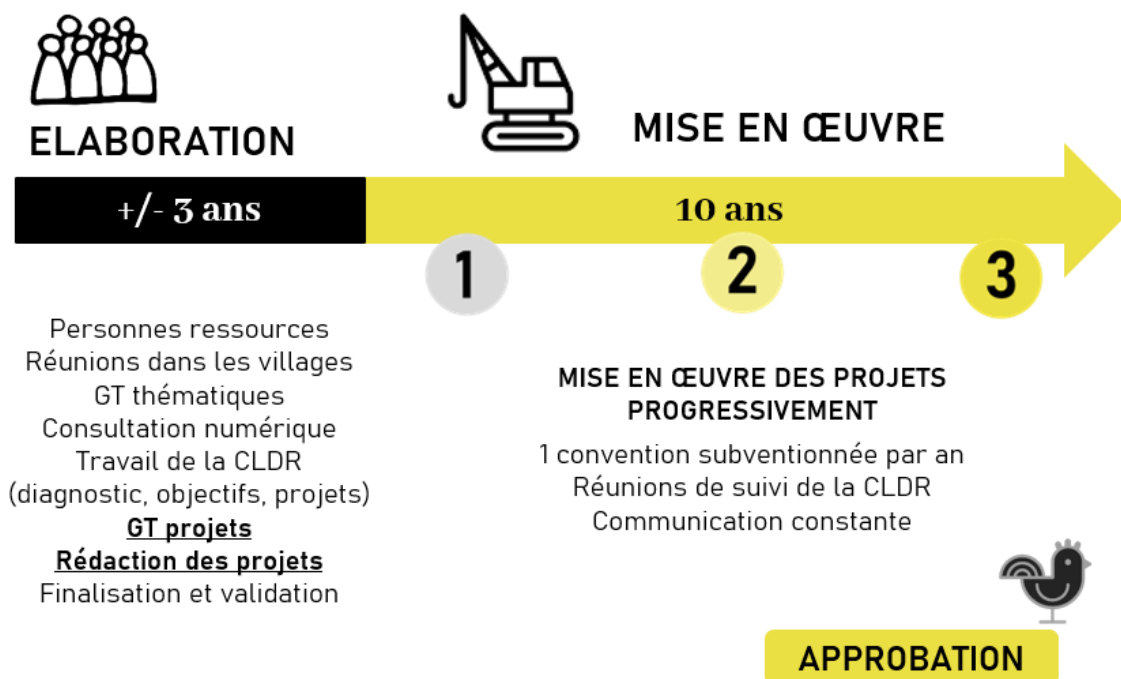
L'objectif d'un PCDR est d'améliorer la qualité de vie des habitants en valorisant les ressources locales.

Caractéristiques d'un PCDR :

- › Un projet de territoire impliquant la population
- › Une analyse par un bureau spécialisé, une prise de recul
- › Un budget « Développement Rural » pour aider à financer certains projets

Concrètement,

1. Nous arrivons progressivement à la fin de l'élaboration de ce programme stratégique (3 ans).
2. Une fois que celui-ci sera validé par le Gouvernement wallon, la Commune aura l'opportunité, chaque année, de déposer une demande de convention en développement rural pour les projets « matériels » repris dans ce programme.
>>> pour chaque projet une pré-priorisation a été prédéfinie par la CLDR (lot 1 : 0-ans | lot 2 : 4-6ans | lot 3 : 7 à 10ans) sur base de critères. Celle-ci tient également compte des résultats de la consultation numérique organisée durant l'été 2022.
>>> pour qu'un projet soit réalisé, il faut continuellement l'aval de l'administration régionale et de la Ministre. Les projets évoqués lors des « GT projets » sont donc encore au stade de réflexion !



Objectifs des Groupes de travail « projets »

Pour les projets prioritaires ou « trop flous » du futur PCDR :

- › Informer la population sur les projets du PCDR
 - › Analyser les projets prioritaires grâce à des visites de terrain et/ou un travail sur cartes
 - › Vérifier et préciser les besoins des utilisateurs
 - › Développer et faire évoluer les projets
- ⇒ L'objectif final est de récolter le maximum d'informations afin de permettre à l'Auteur de construire les futures fiches-projets du PCDR.

Participants :

- › Les GT « projets » sont organisés par les membres de la CLDR
- › Les GT « projets » sont ouverts au public
- › Les experts locaux sont invités à participer aux GT (CCATM, ...)

MAISON MULTISERVICES & ESPACE NATURE

Présentation des projets

1. Historique de la demande

Afin que tous les participants puissent mieux comprendre l'historique de la demande et le contexte des projets discutés, la FRW expose les éléments de diagnostic et l'origine de la demande par rapport à ces projets prioritaires.

Grands points soulevés lors des réunions citoyennes :

- ⇒ Les habitants sont très attachés à leur lieu de vie paisible.
- ⇒ Souhait d'apaiser la traversée du village (sécurité routière) >>> *projet de rénovation de la rue Fernand Bailleux en cours et fiche projet « entrées de village » étudiée lors du GT projets du 08 février 2023.*
- ⇒ Souhait de mise en valeur du village, de son cadre naturel et de son patrimoine.
- ⇒ Souhait de décentraliser certains services.
- ⇒ Souhait de développer des activités culturelles, sportives et économiques à Willancourt.
- ⇒ Plusieurs idées ont également émergé pour développer le lien social et la convivialité (jardins partagés, incroyables comestibles, maison multiservices/tiers-lieu, activités jeunesse, ...).
- ⇒ Développement des cheminements lents (sentiers et chemins) >>> *cette thématique sera traitée lors du GT projet « Mobilité » du 29 mars 2023 à Signeulx.*

2. Quelles sont les fiches projets concernées ?

Le contenu des deux pré fiches-projets est ensuite partagé :

1. « Réhabilitation de l'ancienne école en maison de village multiservices à Willancourt », reprise en priorité 1 (0-3ans) du PCDR
2. « Création d'un espace de convivialité naturel au cœur du village de Willancourt », reprise en priorité 2 (4-6ans) du PCDR



1



Ancienne école de Willancourt

Lien avec la stratégie :

2. Renforcer l'accès à des services diversifiés et innovants

2.2. En proposant des lieux de vie et d'accueil favorables aux échanges

Origine du projet : IC, RT, GT1

Votes plateforme : 21+ | 2-

Description du projet :

Réhabilitation de l'ancienne école en maison de village multiservices à Willancourt

Afin d'accueillir les activités qui ne prendraient pas place à la maison de village (salle de l'étoile) avec une vocation plus touristique/économique.

⇒ *Souhait de redonner vie à ce bâtiment central du village (chancré / patrimoine).*

⇒ *En outre le bâtiment est une propriété communale, dont la taille est proportionnelle aux besoins du village, et qui dispose deux entrées séparées.*

⇒ *Propositions :*

- *Un local pour les jeunes au RDC ou un espace multiservices artisanal (ex : boulangerie locale, espace de vente/vitrine pour les produits locaux, point d'informations touristiques, décentralisation de certains services communaux, ...)*
- *Un local polyvalent-citoyen à l'étage (mini cuisine pour réunion, ateliers culturels,...)*
- *Utilisation de la cour pour des activités extérieures (four à pain collectif, mini marché de produits locaux...) et construction d'un préau*
- *Le comité de village doit être associé au projet*
- *Décentraliser certaines activités de la MRM de l'Union*



Lien avec zone nature

Afin de mieux cerner les besoins pour le projet, les agents de la FRW présentent différents exemples d'aménagements possibles, dont celui de la « fontaine » de Marbehan (Habay) aménagé en DR.



2



Zone nature à Willancourt

Lien avec la stratégie :

- 1. Stimuler le vivre ensemble et la cohésion intergénérationnelle
- 1.1. En créant des animations et des lieux de rencontre conviviaux et inclusifs
- 5. Préserver et améliorer le cadre de vie dans une démarche de transition
- 5.1. En favorisant la biodiversité et en sensibilisant au respect de la nature

Origine du projet : IC, RT, CLDR, GT3 **Votes plateforme :** 21+ | 1-

Description du projet :

Création d'un espace de convivialité naturel au cœur du village de Willancourt



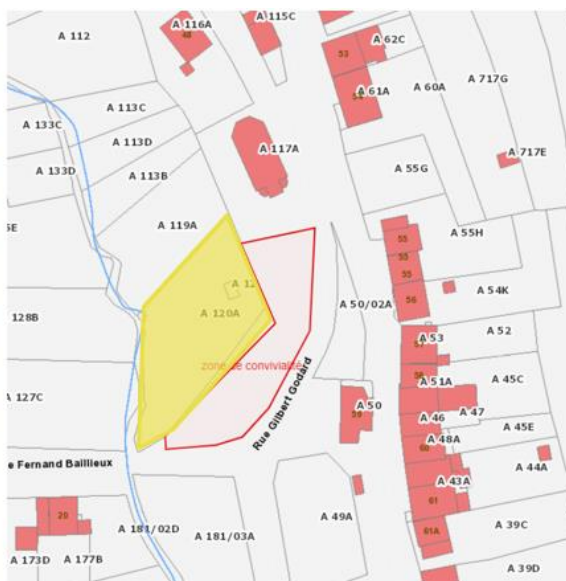
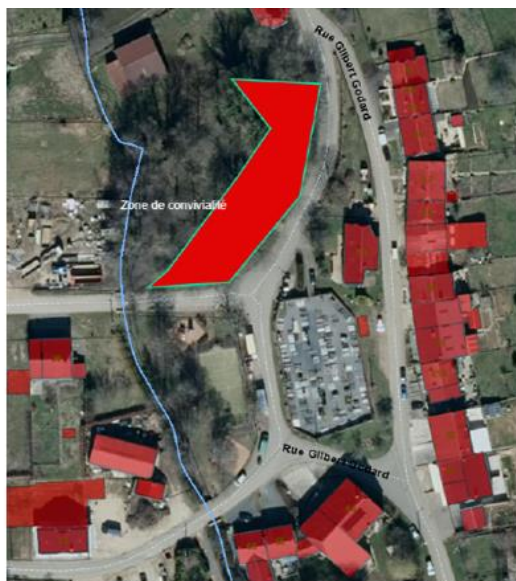
Le projet proposé consiste en l'acquisition d'une parcelle au centre du village (si accord des propriétaires actuels) et en la création sur celle-ci, ainsi que sur une parcelle communale adjacente, d'un espace communautaire villageois et naturel avec si possible un étang, un abri (marché, expos, café du dimanche, ateliers ressources locales et artisanales...), un four à pain, un espace barbecue, des tables, ...

⇒ Le projet répondrait en outre au besoin d'avoir un espace « piscine – zone de baignade – fontaine » pour se rafraîchir en été. Il pourrait également être utilisé pour la fête du sapin.

⇒ Le terrain (zone à bâtir) est marécageux avec un arbre classé, il s'agirait donc d'aménager cette partie de façon plus naturelle, de rénover les berges et valoriser le ruisseau. Il se situe entre la plaine de jeux et l'église.

⇒ Rem: créer un lien avec l'ancienne école avec un accès sécurisé et des parkings

Lien avec Ancienne école / plaine de jeux



Une visite du bâtiment de l'ancienne école et de la potentielle zone de convivialité nature au centre de Willancourt est ensuite effectuée.

Précisions faites lors de cette visite :

- ⇒ Il y a eu ces derniers jours une fuite de mazout importante à l'ancienne école (forte pollution).
- ⇒ Il y a pas mal d'humidité qui remonte (bâtiment construit avec de la pierre de Grandcourt).
- ⇒ Le banc devant l'école est très peu utilisé.
- ⇒ Une cloche d'époque est encore présente à l'avant, souhait de la conserver.
- ⇒ Terrain privé (en jaune sur la carte) en indivision (famille Cailteux)
- ⇒ Par le passé, il y avait une fontaine près de l'église. Le Haut de celle-ci se trouve d'ailleurs chez une habitante du village.





TRAVAIL EN SOUS-GROUPES

Suite à la visite de terrain, les participants sont invités à se diviser en **3 sous-groupes** pendant 30 minutes afin de remplir une grille d'analyse des projets à 3 niveaux :

1. Besoins, usages et aménagements souhaités
2. Périmètre d'intervention
3. Complémentarités entre les projets et espaces/lieux existants dans le village

Les agents de développement de la FRW organisent ensuite les restitutions des résultats en plénière.

RÉSULTATS

Réhabilitation de l'ancienne école et ses abords

De manière globale, au niveau des besoins :

- › Besoin d'avoir une salle multiservices polyvalente d'une capacité d'environ 30 à 50 personnes afin de ne pas faire doublon avec la salle de l'étoile et de varier la taille des salles communales
- › Prévoir une rénovation complète dans l'esprit du bâtiment (Volonté de conserver l'esprit de l'ancienne école (cour, pierres, cloches, ...))
- › Relier le bas et le haut, mais garder les deux entrées séparées possibles !
- › Souhait de mieux « exploiter » l'espace disponible sur la pointe (petit jardin).
- › Besoin d'aménager un coin cuisine (actuellement la vaisselle se fait dans une bassine chauffée au poêle à bois !)
- › Sécuriser la cour (les enfants peuvent par exemple se blesser sur certains mûrs) et avoir une ouverture visuelle directe de la rue vers celle-ci (baisser par exemple la taille du mur).

	Quels usages ?	Quels aménagements ?
Dimension associative, sociale et culturelle	<ul style="list-style-type: none">* Local de réunion et de rencontres pour les associations locales (motocross, village fleuri, les galopins, ...)* Organisation d'expositions* Organisation de soirées et événements villageoises (repas, jeux de société, activités intergénérationnelles, carnaval des enfants ...)* Organisation de stages sportifs et culturels (en décentralisation des activités de Musson)	<p>À l'intérieur :</p> <ul style="list-style-type: none">* Espace cuisine équipée* Sanitaires* Bar* Tables, chaises et mobiliers modulables* Rangements pour les associations et groupements villageois* Local permettant le stockage de matériel pour les stages ponctuels (exemple stage vélo, il faut pouvoir stocker une 15 de petits vélos pendant une semaine)* Equipement numérique/wifi* Cimaies <p>À l'extérieur :</p> <ul style="list-style-type: none">* Four à pain/pizza/ BBQ* Hôtel à insectes côté petit jardin* Petits modules de jeux pour les très petits enfants



Dimension multiservices et économique <i>Produits locaux – marché</i>	<ul style="list-style-type: none"> * Organisation de repair café (sans y stocker tous les éléments : séparation de l'étape diagnostic et de l'étape réparation) en partenariat avec Aix-sur-Cloie (pas un atelier avec des outils...) * Organisation de petits marchés avec artisans et produits locaux * Délocalisation de certains services communaux 	<ul style="list-style-type: none"> * Tous les producteurs n'ont pas besoin d'un abri ou d'électricité * Petit coin « marché local » avec un espace petite épicerie (étagère sécurisée) gérée par des bénévoles
---	--	--



Quelles complémentarités....

Avec la zone nature ? la plaine de jeu ?

- › Importance d'appréhender les deux projets d'un point de vue d'ensemble en termes d'accessibilité (ex : création d'un passage à l'arrière de l'église), de sécurité (voirie) et de parkings. Voir carte ci-dessous.
- › Approche familiale de la zone nature en lien avec la plaine de jeux.
- › Combiner les utilisations des différents lieux. Par exemple : espace conférence dans la salle multiservices sur le thème de la nature et visite directe sur la zone nature un peu plus loin.

Avec la Salle de l'Etoile ? la future Maison rurale multiservices (Union) ?

- › La salle de l'étoile est en très mauvaise état. Elle appartient à la fabrique d'église. Souhait d'installer le club des jeunes à l'étage (réunion le dimanche matin), mais actuellement non accessible car trop dangereux.
- › Importance de rénover l'ancienne école de façon complémentaire (usages et besoins différents) : fêtes privées et événements de plus de 50 personnes à l'Etoile | activités et événements de moins de 50 personnes à l'ancienne école.
- › A définir en fonction de ce qui sera développé une fois la maison rurale multiservices en fonctionnement.

Quelle gestion du lieu ?

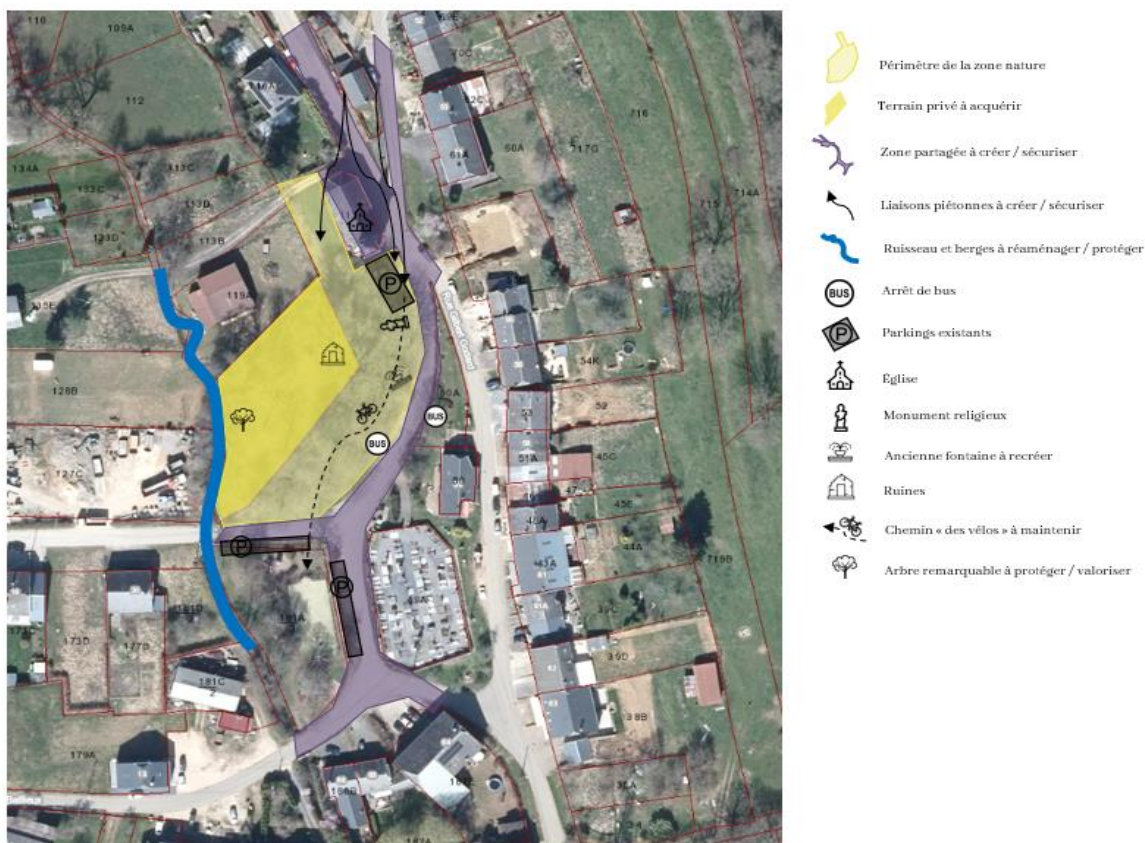
- › La gestion de l'ancienne école devrait idéalement être réalisée par un comité villageois créé spécifiquement. Les associations telles que les Galopins, l'asso village fleuri, les jeunes, le moto-cross seront représentées dans ce comité, de même que la Commune.
- › L'accès des associations utilisant fréquemment les lieux (exemple des galopins) sera organisé pour convenir à chacun.



Création d'un espace de convivialité naturel au cœur du village

Périmètre d'intervention, spécificités et complémentarités

- › Au niveau du périmètre d'intervention, l'ensemble des groupes s'accorde sur le fait que l'idéal serait de pouvoir acquérir le terrain privé afin d'avoir une zone globale et cohérente (**zones jaunes sur le plan**). Le terrain privé appartient à plusieurs personnes (en indivision), l'un de ces propriétaires, présent parmi les participants, pense que cette vente n'est pas impossible. Une partie de la parcelle est en zone à bâtir, mais son accès est conditionné par un passage par la parcelle communale. Le terrain privé voisin (avec un hangar) est également envisagé par le groupe mais son propriétaire ne serait pas vendeur.
- › Volonté de créer un lien avec l'ancienne école, l'église et la plaine de jeux, avec une « zone partagée » (**en mauve sur le plan**). Cette zone pourrait être pavée et aménagée avec des plateaux. La vitesse devrait être limitée à 30Km/h. Eventuellement y mettre un passage piéton.
- › Création de parkings afin d'éviter les nuisances pour le voisinage, notamment possible à l'arrière de l'église.
- › À noter : grand problème de connectivité wifi dans le village.



De manière globale, au niveau des besoins et aménagements :

- › Volonté de remettre en valeur le centre du village et de le sécuriser.
- › Volonté de conserver l'esprit naturel de la zone (y compris zone de marais), de sauvegarder un maximum d'arbres et de protéger les espèces animales présentes ! Un drainage pourra être envisagé pour assainir une partie de la zone, mais en veillant à respecter l'espace et la place donnée à la nature.
- › Conserver la place du cheminement pédestre actuel « chemin des vélos » (dans la zone communale)
- › Volonté de retrouver l'ancienne fontaine du village, avec un point d'eau pour se rafraîchir.

- > Aménagement des berges du ruisseau (en bleu) et de la zone marécageuse avec des caillebotis (exemple du châtelet ou de la Cussignère).
- > Interventions et aménagements souhaités :
 - * **Convivialité** : tables, bancs, création d'un abri sur l'emplacement de l'abri en ruine, patrimoine (replacer la fontaine), poubelles (notamment pour les chiens, car il y a un salon de toilettage dans le village) ...
 - * **Mobilité** : arrêt de bus, parkings, chemin « des vélos » à matérialiser, ... A priori la rue adjacente n'est pas la rue de passage du village, on pourrait donc la passer en zone 30.
 - * **Nature** : Valorisation des berges et du ruisseau, création d'une mare avec petite cascade, maintien arbres remarquables (zone d'ombrage), création d'un parcours acrobranche ou/et d'un sentier sur caillebotis dans zone plus humide, création d'un « rideau » naturel pour occulter la « pollution visuelle » de l'entreprise voisine, panneaux et jeux didactiques, hôtel à insectes, observatoire oiseaux, plantations, ... >>> **idéalement dans la zone à acquérir (jaune plus foncé)**
- > Faire preuve de sobriété : matériaux, aménagements légers, intégrés et naturels, ...

LES SUITES

Prochaines dates de consultations

Afin de laisser l'opportunité à tous les citoyens de participer à l'élaboration des futurs projets prioritaires du PCDR, 2 autres groupes de travail « projets » sont organisés :

GT 5 : Projets sur Mussy-la-Ville : Samedi 18 mars 2023 | 17H30 | Cercle de Mussy-la-Ville

Fiches concernées :

1. Création d'un espace intergénérationnel, récréatif et sportif sur le site de l'ancien terrain de foot à Mussy-la-Ville (priorité 1)
2. Aménagement du cœur de village de Mussy-la-Ville – phase 2 (Rue late) (priorité 2)

GT 6 : Mobilité : Mercredi 29 mars 2023 | 19H | MV Signeulx (petite restauration prévue)

Fiches concernées :

1. Création d'un mobipôle et de zone relais sur la commune (priorité 2)
2. Aménagement de la traversée de Signeulx (priorité 3)
3. Développement des voies lentes inter villages et inter communales (priorité 1)

plus d'infos sur

www.musson2035.info



Pour la Fondation Rurale de Wallonie
Clémentine DESCAMPS | Nicolas LECUIVRE
Agents de développement

Opération de
Développement
Rural

MUSSON 2035



ANNEXE

LISTE DE PRÉSENCE 18|03|2023

Participants (18)

	Nom	Prénom	Village	
M.	BONNIER	Christopher	Musson	Echevin CCATM
M.	CAILTEUX	Jean-Jacques	Willancourt	CLDR
Mme	GODARD	Sophie	Willancourt	Habitante
M.	GUEBELS	Daniel	Musson	Echevin Président CLDR
Mme	GUILLAUME	Sylvie	Signeux	Bourgmestre CLDR
M.	HUBERT	Vincent	Willancourt	Habitant
M.	JACQUEMIN	Fernand	Willancourt	Habitant
Mme	JEANNET	Geneviève	Willancourt	Habitante
M	JENICOT	Henri	Baranzy	Habitant Galopins
Mme	KLEKER	Fabienne	Willancourt	Habitante
Mme	LOUPPE	Liliane	Willancourt	Habitante
Mme	MAQUA	Caroline	Willancourt	CLDR
M.	ROSSI	Bernard	Willancourt	Habitant
M.	SOBLET	Mathieu	Willancourt	Habitant
M.	VAN DE WOESTYNE	Georges	Mussy-la-Ville	CLDR
Mme	WAUTHIER	Elsa	Musson	Habitante Centre sportif

Invités (5)

	Nom	Prénom	Organisme
M.	DEENEN	Laurent	IMPACT
Mme	DESCAMPS	Clémentine	FRW
Mme	FRÉSING	Delphine	IMPACT
M.	LECUIVRE	Nicolas	FRW
M	UGHI	Carlo	Commune de Musson





GROUPE DE TRAVAIL « PROJETS »

Cœur de village et espace récréatif à Mussy-la-Ville

Samedi 18.03.23, cercle paroissial Mussy



Participants (36) :

6 membres de CLDR et 30 habitants (Voir liste en pièce jointe)

Dont, pour le Collège de Musson : Sylvie GUILLAUME (Bourgmestre), Daniel GUEBELS (Echevin et président de la CLDR), Christopher BONNIER (Echevin) et Valérie RECHT (échevine)

Invités (3)

Commune de Musson : Carlo UGHI (Agent relais PCDR et CATU)

FRW : Clémentine DESCAMPS et Nicolas LECUIVRE (Agents de développement)

INTRODUCTION

Suite au mot d'accueil du président de la CLDR, Daniel Guebels, la FRW présente l'ordre du jour.

Ordre du jour :

1. Introduction
2. Pourquoi sommes-nous là ?
 - * Ligne du temps de l'ODR
 - * Objectifs des GT projets
3. Travail sur les projets prioritaires
 - * G1 : Espace récréatif : travail en sous-groupes
 - * G2 : Cœur de village : exploration de la rue Late
4. Restitution en plénière
5. Les suites

MISE EN CONTEXTE

Pourquoi sommes-nous là ?

Fin 2020, la commune de Musson s'est lancée dans l'élaboration d'un second PCDR.

P = Programme

C = Communal

D = de Développement

R = Rural

L'objectif d'un PCDR est d'améliorer la qualité de vie des habitants en valorisant les ressources locales.

Caractéristiques d'un PCDR :

- › Un projet de territoire impliquant la population
- › Une analyse par un bureau spécialisé, une prise de recul
- › Un budget « Développement Rural » pour aider à financer certains projets

Concrètement,

1. Nous arrivons progressivement à la fin de l'élaboration de ce programme stratégique (3 ans).
2. Une fois que celui-ci sera validé par le Gouvernement wallon, la Commune aura l'opportunité, chaque année, de déposer une demande de convention en développement rural pour les projets « matériels » repris dans ce programme.

>>> pour chaque projet une pré-priorisation a été prédéfinie par la CLDR (lot 1 : 0-ans | lot 2 : 4-6ans | lot 3 : 7 à 10ans) sur base de critères. Celle-ci tient également compte des résultats de la consultation numérique organisée durant l'été 2022.

>>> pour qu'un projet soit réalisé, il faut continuellement l'aval de l'administration régionale et de la Ministre. Les projets évoqués lors des « GT projets » sont donc encore au stade de réflexion !



Objectifs des Groupes de travail « projets »

Pour les projets prioritaires ou « trop flous » du futur PCDR :

- › Informer la population sur les projets du PCDR
- › Analyser les projets prioritaires grâce à des visites de terrain et/ou un travail sur cartes
- › Vérifier et préciser les besoins des utilisateurs
- › Développer et faire évoluer les projets

⇒ **L'objectif final est de récolter le maximum d'informations afin de permettre à l'Auteur de construire les futures fiches-projets du PCDR.**

Participants :

- › Les GT « projets » sont organisés par les membres de la CLDR
- › Les GT « projets » sont ouverts au public
- › Les experts locaux sont invités à participer aux GT (CCATM, ...)

CŒUR DE VILLAGE & ESPACE RECREATIF A MUSSY

Présentation des projets

1. Historique de la demande

Afin que tous les participants puissent mieux comprendre l'historique de la demande et le contexte des projets discutés, la FRW expose les éléments de diagnostic et l'origine de la demande par rapport à ces projets prioritaires.

Grands points soulevés lors des réunions citoyennes :

- ⇒ Les habitants sont très attachés à leur lieu de vie paisible et à l'esprit et identité du village.
- ⇒ Souhait d'apaiser la traversée du village (sécurité routière) >>> *fiche projet « entrées de village » étudiée lors du GT projets du 08 février 2023.*
- ⇒ Souhait de mise en valeur du village, de son cadre naturel et de son patrimoine.
- ⇒ Plusieurs idées ont également émergé pour développer le lien social et la convivialité (jardins partagés, incroyables comestibles, maison citoyenne...).
- ⇒ Développement des cheminements lents (sentiers et chemins) >>> *cette thématique sera traitée lors du GT projet « Mobilité » du 29 mars 2023 à Signeulx.*

2. Quelles sont les fiches projets concernées ?

Le contenu des deux pré fiches-projets est ensuite partagé :

1. « Création d'un espace de convivialité intergénérationnel et d'un bâtiment multiservices à Mussy-la-Ville », reprise en priorité 1 (0-3ans) du PCDR
2. « Poursuite de l'aménagement du cœur de village de Mussy (Rue late) », reprise en priorité 2 (4-6ans) du PCDR

Mussy est également concerné par des projets plus globaux repris dans le PCDR (concernant l'ensemble de la commune) :

- » Chemins de liaison
- » Entrées de villages



- » Mise en place d'un nouvel événement rassembleur (sur la place qui est le point d'ancrage, le cœur du village) => potentiellement le jeu intervillage imaginé par les jeunes. Développer les synergies entre les associations et les clubs.
- » ...



Espace intergénérationnel, récréatif et sportif

Lien avec la stratégie :

1. Stimuler le vivre ensemble et la cohésion intergénérationnelle
1.1. En créant des animations et des lieux de rencontre conviviaux et inclusifs

Origine du projet : IC, IC jeunes, GT1, GT3, CLDR

Votes plateforme : 42 Likes (+ 8 dislikes)



Description du projet :

Création d'un espace de convivialité intergénérationnel, récréatif et sportif et d'un bâtiment multiservices

⇒ *Création d'un espace récréatif et sportif intégrant la jeunesse du village*

- Espace sportif couvert (terrain multisport couvert (city) + parcours vita
- Skate-park (ex : Bertrix, Chenois) de niveau débutant en dur ou aménagé avec des éléments « WOOD structure » (ex : Arlon) avec murs antibruit qui pourraient servir d'espaces d'expression : street art
- Espace de rencontre intergénérationnel (avec des bancs et des tables, cabanon)
- Aires de pique-niques, barbecues...
- Piste de pétanque
- Pistes VTT, Pumptrack
- Des modules de jeux pour les plus petits enfants (ou amélioration de la plaine de jeux existante)
- L'espace s'accompagnera d'actions en faveur de la biodiversité

⇒ *Bâtiment multiservices pour la jeunesse / le sport (en lien avec l'école >>> salle de gym)*



Lien avec projet d'extension de l'école de Mussy

Afin de mieux cerner les besoins pour le projet, les agents de la FRW présentent différents exemples d'aménagements possibles dans les communes aux alentours de Musson.

Exemples de projets du même type :



Givry (Bertogne)



Meix-le-Tige (Saint-Léger)



Neufchâteau



2



Cœur de village (Phase 2)

Lien avec la stratégie:

5. Préserver et améliorer le cadre de vie

5.3. En assurant le développé raisonné et convivial des villages

4. Apporter des solutions soutenables de mobilité

4.2. En améliorant la sécurité routière sur le territoire

Origine du projet: IC, PR, RT, CLDR

Votes plateforme: 25 Likes (2 dislikes)

Description du projet:



Aménagement du cœur de village de Mussy

Poursuivre l'aménagement du cœur de village vers l'église (rue Late et ses usoirs) :

⇒ *Préserver la valeur historique et patrimoniale*

⇒ *Réduire les nuisances (bruit, projection de pierres)*

⇒ *Améliorer la sécurité (rue glissante, stationnements...)*



Le projet est une composante d'un projet global d'aménagements : poursuite de l'aménagement de la place, rénovation des voiries, installation de ralentisseurs et d'effets de portes aux entrées du village.

Lien avec projet du premier PCDR « aménagement de la place de Mussy »

Premier projet du PCDR, l'aménagement de la place Abbé Alexandre Vital de Mussy-la-Ville a été inaugurée en 2015.



Vue sur la place de Mussy aménagée



La rue concernée par la poursuite de l'aménagement du cœur est la rue Late, au milieu de laquelle trône l'église Saint-Pierre. Cette rue est caractérisée par sa typologie et son patrimoine préservés :





La rue Late dans son évolution historique : une identité maintenue au fil du temps

Afin de mieux cerner les besoins pour le projet, les agents de la FRW présentent différents exemples d'aménagements possibles dans les communes aux alentours de Musson.

Exemples de projets du même type :

Les agents FRW montrent différents projets similaires : commune d'Habay, Virton et Chiny



Anlier (Habay)



Prouvy (Chiny)

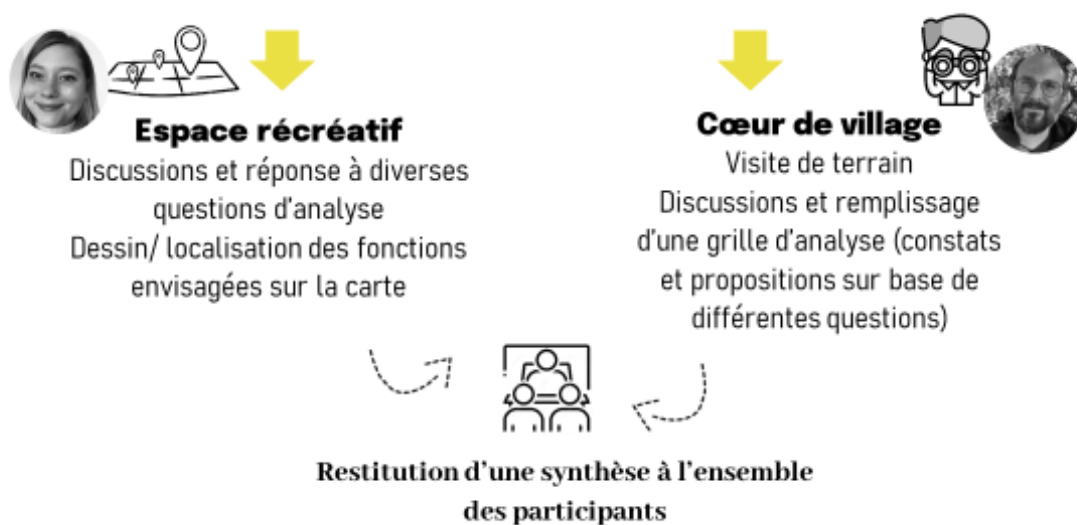
TRAVAIL EN SOUS-GROUPES

Approche méthodologique

Les participants sont invités à se diviser en **2 groupes** pendant 45 minutes :

Mission : analyser l'ensemble des besoins des différents utilisateurs, et particulièrement des habitants, afin de préciser les grandes orientations du projet

Division des participants autour des deux projets



Les agents de développement de la FRW organisent ensuite les restitutions des résultats en plénière.

RÉSULTATS

Création d'un espace de convivialité intergénérationnel et d'un bâtiment multiservices à Mussy-la-Ville

Le groupe est invité à se séparer en deux sous-groupes afin d'analyser le projet sous différents angles :

1. Besoins, usages et aménagements souhaités
2. Complémentarités entre les projets et espaces/lieux existants dans le village
3. Éléments d'attention
4. Schéma d'intentions

De manière globale, au niveau des besoins :

- › Besoin d'un lieu de rencontre intergénérationnel au cœur du village.
- › Besoin d'espaces récréatifs et sportifs (pour le moment cours de sport dans la salle du cercle qui n'est pas du tout adapté).
- › Besoin d'espaces d'expressions artistiques
- › Volonté d'avoir un espace bar pouvant être à la fois utilisé par les jeunes l'année et ponctuellement pendant les vacances.
- › Besoin d'avoir une salle multiservices polyvalente permettant l'organisation de cours de sport, mais aussi d'activités de clubs (notamment le club des jeunes).



Aménagements

⇒ Création d'un espace récréatif et sportif intégrant la jeunesse du village avec :

- Espace de rencontre intergénérationnel (avec des bancs et des tables, abris, transats)
- Aires de pique-niques, barbecues ... près de la salle multiservices
- Piste de pétanque
- Terrain multisports couvert (city)
- Espace de promenade avec modules de sports adaptés aux seniors (Parcours vita / modules de « workout »)
- Skate-park (ex : Bertrix, Chenois) de niveau débutant en dur ou aménagé avec des éléments « WOOD structure » (ex : Arlon)
- Pistes VTT, Pumptrack autour du skate-park avec zone à plat pour les rollers
- Murs antibruit végétaux ou qui pourraient servir d'espaces d'expression (street art)
- Petite scène ou kiosque, Gradin « scène musicale »
- Eclairage intelligent et léger au sol pour mettre en valeur les lieux
- Des modules de jeux pour les plus petits enfants près de l'école
- Parcours sensoriel
- Poubelles (aussi pour déjections canines), cendriers, ...
- Plantations et arbres (notamment pour l'ombre, mais aussi pour isoler les parties proches des jardins des habitations).

⇒ Création d'un bâtiment multiservices pour la jeunesse / le sport (en lien avec l'école)

- Salle polyvalente permettant la mise en place de cours de sport, plaines de jeux et d'activités villageoises (modularité des espaces).
- Espace dédié au club des jeunes
- Cafétéria (un petit bar pourrait être tenu par le club des jeunes ou un jobiste en été) >>> Prolonger le préau pour l'ombre en été.
- Possibilité d'utiliser les sanitaires, prises extérieures, ...



Quelles complémentarités.... avec l'école ? le village ? le cercle ?

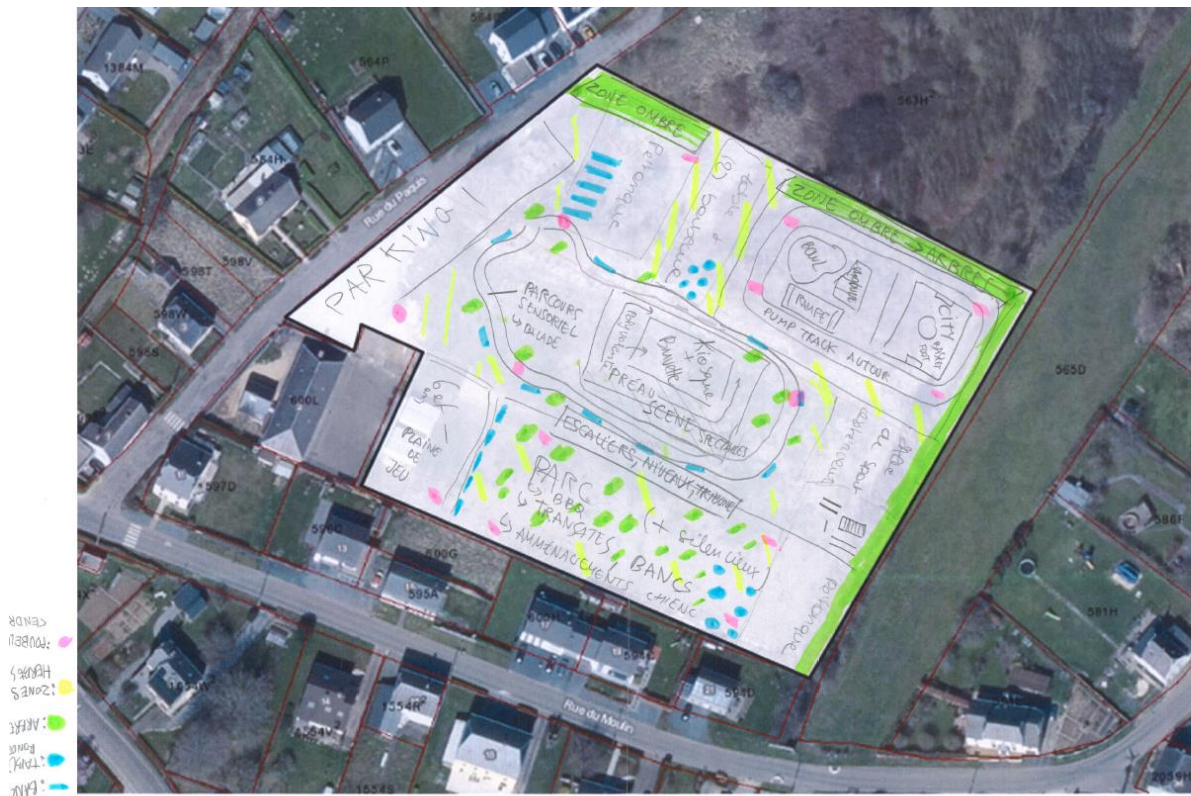
- › Construire le bâtiment multiservices dans le prolongement de l'extension de l'école (Projet d'extension de l'école qui comprend un nouveau réfectoire, une salle des profs et deux classes).
- › Souhait d'avoir un bâtiment sportif et multiservices polyvalent qui ne fera pas doublon avec les salles privées dans le village et permettra d'élargir l'offre de salles communales disponibles.

A quoi faut-il être attentif? (*Environnement, sécurité, mobilité, gestion de l'espace, ...*)

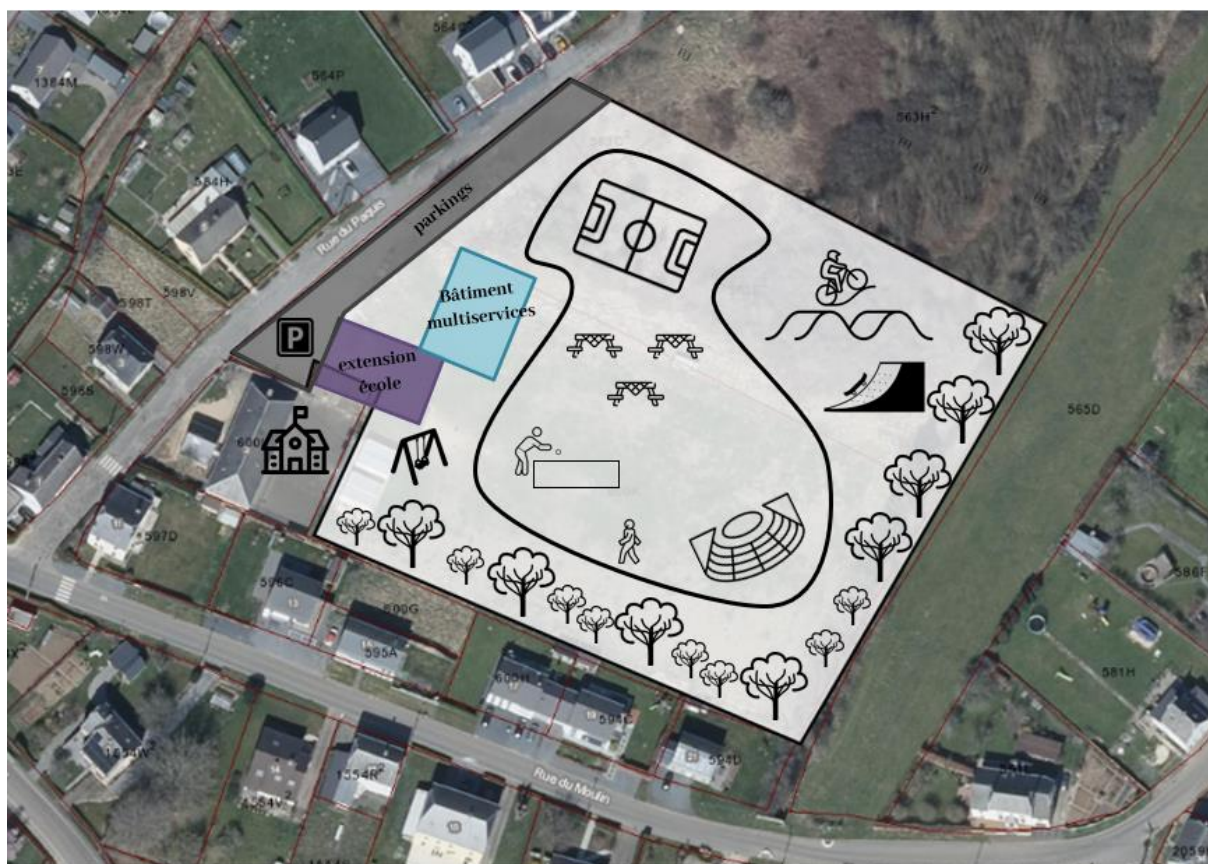
- › Volonté de définir les zones en fonction de leur impact (nuisance) et publics (modules de jeux pour les enfants de moins de 6 ans plus proches de l'école).
- › A l'entretien sur le long terme (exemple du potager partagé de Musson qui est entretenu par la Commune au final).
- › Aux nuisances pour les riverains :
 - Choix des éléments en conséquence (pas de terrain de padel par exemple)
 - Emplacement des éléments apportant le plus de nuisances, au plus loin des habitations.
 - Avoir une zone en « friche » plus sauvage et végétalisée le long des jardins afin de garantir l'intimité des riverains.
- › Sécuriser les abords (sécurité des cyclo et piétons) et aménager du parking en suffisance.
- › Accessibilité PMR.
- › Végétaliser le nord (vent froid).
- › Prévoir des zones d'ombrages.
- › Zone inondable >>> choix des essences adaptées (pas épicéa).

Schéma d'intention

Sous-groupe 1



Sous-groupe 2



Aménagement du cœur de village de Mussy-la-ville (phase 2)

Le second groupe est invité à aller sur le terrain pour analyser la rue Late à différents niveaux (mobilité, sécurité, patrimoine, ...).



Cette analyse est réalisée via un questionnaire spécifique, complété en fonction des réflexions et discussions du groupe (voir annexe).



LES SUITES

Prochaines dates de consultation

Afin de laisser l'opportunité à tous les citoyens de participer à l'élaboration des futurs projets prioritaires du PCDR, un dernier groupe de travail « projets » est encore organisé en mars 2023 :

GT 6 : Mobilité : Mercredi 29 mars 2023 | 19H | MV Signeulx (petite restauration prévue)

Fiches concernées :

1. Création d'un mobipôle et de zone relais sur la commune (priorité 2)
2. Aménagement de la traversée de Signeulx (priorité 3)
3. Développement des voies lentes inter villages et inter communales (priorité 1)

plus d'infos sur

www.musson2035.info



Pour la Fondation Rurale de Wallonie
Clémentine DESCAMPS | Nicolas LECUIVRE
Agents de développement



ANNEXE

LISTE DE PRÉSENCE 18|03|2023

Participants (36)

	Nom	Prénom	Village	
Mme	BALFROID	Elisa	Mussy-la-Ville	
M.	BAYARD	David	Mussy-la-Ville	
Mme	BERTRAND	Claire	Mussy-la-Ville	
M.	BIGOT	François	Mussy-la-Ville	CLDR
M.	BONNIER	Christopher	Musson	Echevin des sports CCATM
Mme	BRION	Léa	Mussy-la-Ville	
Mme	BUGGENHOUT	Sandrine	Mussy-la-Ville	
M.	DARGENTON	José	Mussy-la-Ville	
M.	DULIEU	Denis	Mussy-la-Ville	
Mme	DUSART	Renée	Mussy-la-Ville	
M.	EISCHEN	Alexandre	Mussy-la-Ville	
Mme	GOELFF	Maroussia	Mussy-la-Ville	
Mme.	GUEBEL	Danielle	Mussy-la-Ville	
M.	GUEBELS	Daniel	Musson	Echevin Président CLDR
Mme	GUILLAUME	Sylvie	Signeux	Bourgmestre CLDR
Mme	HEYRENDT	Amélie	Mussy-la-Ville	
M.	LAMOCK	José	Mussy-la-Ville	
M.	LANGLOIS	Eugène	Mussy-la-Ville	
M.	LANGLOIS	Grégoire	Mussy-la-Ville	
M.	LANGLOIS	Edouard	Mussy-la-Ville	
Mme	LEBRUN	Magali	Mussy-la-Ville	
M.	MAAS	Jérémy	Mussy-la-Ville	
Mme	MALMEDY	Ingrid	Mussy-la-Ville	
Mme	MAVRY	Fanny	Mussy-la-Ville	
M.	MOLNAR	Grégory	Mussy-la-Ville	
M.	MONHONVAL	Marc	Mussy-la-Ville	
Mme	NICOLAS	Stéphanie	Mussy-la-Ville	
Mme	PAYOT	Emma	Mussy-la-Ville	
Mme	PAYOT	Ines	Mussy-la-Ville	
M.	PETIT	Olivier	Mussy-la-Ville	
Mme	RECHT	Valérie	Mussy-la-Ville	Echevine de la jeunesse



M.	THERER	Vincent	Mussy-la-Ville	CLDR
M.	TREBOSSEN	Bernard	Mussy-la-Ville	CLDR
M.	VAN DE WOESTYNE	Georges	Mussy-la-Ville	CLDR
M.	VICTOR	Igor	Mussy-la-Ville	
Mme	WOLNY	Cassandre	Musson	

Invités (3)

	Nom	Prénom	Organisme
Mme	DESCAMPS	Clémentine	FRW
M.	LECUIVRE	Nicolas	FRW
M	UGHI	Carlo	Commune de Musson





GROUPE DE TRAVAIL « PROJETS »

Chemins de liaisons, multimodalité & traversée de Signeulx

Samedi 29.03.23, maison de village Signeulx



Participants (19) :

11 membres de CLDR et 8 autres habitants (Voir liste en pièce jointe)

Dont, pour le Collège de Musson : Sylvie GUILLAUME (Bourgmestre), Daniel GUEBELS (Echevin et président de la CLDR), Christopher BONNIER (Echevin) et Anne-Marie GOEURY (Présidente CPAS)

Invités (4)

Commune de Musson : Carlo UGHI (Agent relais PCDR et CATU)

FRW : Clémentine DESCAMPS et Nicolas LECUIVRE (Agents de développement)

GRACQ Virton : Etienne HUBERT

INTRODUCTION

Suite au mot d'accueil du président de la CLDR, Daniel Guebels, la FRW présente l'ordre du jour.

Ordre du jour :

1. Introduction
2. Pourquoi sommes-nous là ?
 - * Ligne du temps de l'ODR
 - * Objectifs des GT projets
 - * Les projets « mobilité » concernés
3. Travail sur le réseau de voies lentes | mobilité active
 - * Temps 1 : travail en sous-groupes

Pause conviviale avec repas

 - * Temps 2 : présentation des résultats
4. Réflexions sur la traversée de Signeulx
5. Les suites

MISE EN CONTEXTE

Pourquoi sommes-nous là ?

Fin 2020, la commune de Musson s'est lancée dans l'élaboration d'un second PCDR.

P = Programme

C = Communal

D = de Développement

R = Rural

L'objectif d'un PCDR est d'améliorer la qualité de vie des habitants en valorisant les ressources locales.

Caractéristiques d'un PCDR :

- › Un projet de territoire impliquant la population
- › Une analyse par un bureau spécialisé, une prise de recul
- › Un budget « Développement Rural » pour aider à financer certains projets

Concrètement,

1. Nous arrivons progressivement à la fin de l'élaboration de ce programme stratégique (3 ans).
2. Une fois que celui-ci sera validé par le Gouvernement wallon, la Commune aura l'opportunité, chaque année, de déposer une demande de convention en développement rural pour les projets « matériels » repris dans ce programme.

>>> pour chaque projet une pré-priorisation a été prédéfinie par la CLDR (lot 1 : 0-ans | lot 2 : 4-6ans | lot 3 : 7 à 10ans) sur base de critères. Celle-ci tient également compte des résultats de la consultation numérique organisée durant l'été 2022.

>>> pour qu'un projet soit réalisé, il faut continuellement l'aval de l'administration régionale et de la Ministre. Les projets évoqués lors des « GT projets » sont donc encore au stade de réflexion !



Objectifs des Groupes de travail « projets »

Pour les projets prioritaires ou « trop flous » du futur PCDR :

- › Informer la population sur les projets du PCDR
- › Analyser les projets prioritaires grâce à des visites de terrain et/ou un travail sur cartes
- › Vérifier et préciser les besoins des utilisateurs
- › Développer et faire évoluer les projets

⇒ L'objectif final est de récolter le maximum d'informations afin de permettre à l'Auteur de construire les futures fiches-projets du PCDR.

Participants :

- › Les GT « projets » sont organisés par les membres de la CLDR
- › Les GT « projets » sont ouverts au public

INFORMATION SUR LES PROJETS

Présentation & analyse

Afin que tous les participants puissent s'approprier les pré-fiches projets et l'historique de la demande, la FRW expose les éléments de diagnostic et de contenu des fiches concernées :

1. « Aménagement de la traversée de Signeulx » reprise en priorité 3 (7-10ans) du PCDR
2. « Aménagements d'un Mobipôle et de points multimodaux », reprise en priorité 2 (4-6ans)
3. « Développement de voies lentes inter villages et intercommunales » reprise en priorité 1 (0-3ans) du PCDR



Traversée Signeulx

Lien avec la stratégie :

- 4. Apporter des solutions soutenables de mobilité
- 4.1. En créant des solutions alternatives de mobilité favorisant les connections inter-village et l'intermodalité**

Origine du projet : IC, PR, RT, CLDR, GT5

Votes plateforme : 17 likes (1 dislike)

Description du projet :

Aménagement et sécurisation de la traversée de Signeulx



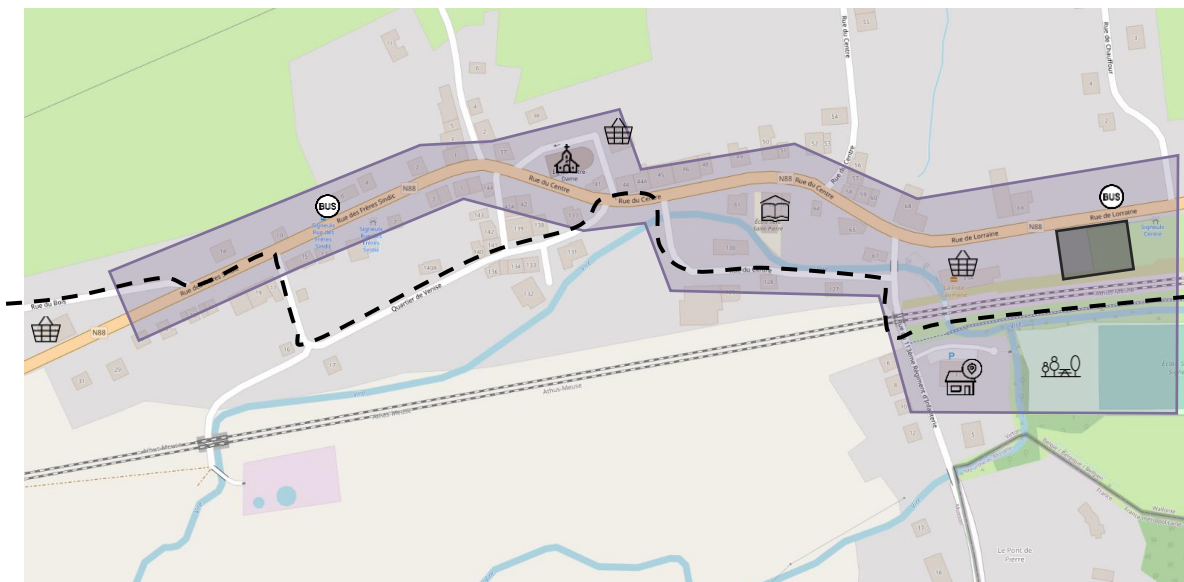
Projet lié avec « l'aménagement du cœur de village de Signeulx » >>> lors de la consultation citoyenne numérique, les habitants de Signeulx ont pointé le fait que le cœur de village était déjà en développement autour de la Maison de village. Beaucoup d'aménagements de convivialité étant repris en lot 0 (plaine de jeux, tables, ...), **le projet doit se concentrer davantage sur les aspects de sécurité et de mobilité au cœur de Signeulx.**

- ⇒ Création d'un passage sécurisé à l'arrière de l'école de Signeulx.
- ⇒ des trottoirs cyclopiétons pour ne pas prendre la grand route quartier venise.
- ⇒ Terrain du spw à racheter (parking juste à coté arrêt bus / rue de lorraine signeulx pour parking) : lien avec le Mobipôle
- ⇒ La route vers Bleid doit être refaite à certains endroits.

Lien avec le réseau de voies lentes (vers bleid) et le Mobipôle



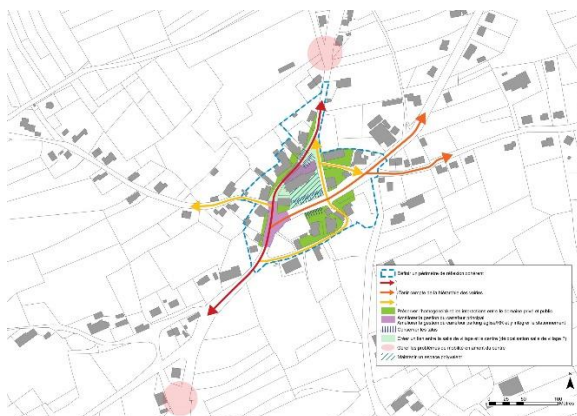
Lors de la consultation citoyenne numérique, les habitants de Signeulx ont pointé le fait que le cœur de village était en développement autour de la Maison de village. Beaucoup d'aménagements de convivialité étant repris en lot 0 (plaine de jeux, tables, ...), le projet doit se concentrer davantage sur les aspects de sécurité et de mobilité au cœur de Signeulx. Une des possibilités est d'aménager la continuité de la liaison cyclo piétonne via un cheminement hors N88.



Vue sur la traversée de Signeulx avec proposition d'un cheminement alternatif

Un exemple en Développement Rural : Longchamps (Bertogne)

Afin de mieux cerner les besoins pour le projet, les agents de la FRW présentent un exemple d'aménagement de voirie régionale réalisé avec un double subventionnement (DGO3-DGO1).



Cet aménagement s'est intéressé à l'ensemble de la traversée du village, en ciblant différents enjeux prioritaires :

- Circulation fluide et Sécurisée d'espace en espace avec une forte attention aux piétons
- Convivialité
- Verdures et espaces verts



2



Mobipôle & points multimodaux

Lien avec la stratégie :

4. Apporter des solutions soutenables de mobilité

4.1. En créant des solutions alternatives de mobilité favorisant les connections inter-village et l'intermodalité

Origine du projet : IC, PR, GT5

Votes plateforme : 23 Likes (1 dislike)

Description du projet :

Aménagement de points de mobilité « multimodaux » sur le territoire

Les habitants souhaitent diminuer l'usage de la voiture « personnelle » sur le territoire, notamment en développant des solutions alternatives à la voiture. Pour cela les citoyens proposent d'aménager des zones spécifiques sur le territoire :



1. Création d'un mobipôle*, avec arrêt de train et parking à Signeulx ;



2. Création de « points multimodaux » avec parking de covoiturage, des abris sécurisés pour les vélos, installation de bornes de recharge pour vélos électriques, mise à disposition de trottinettes et vélos électriques, Station de charge payante/réparation vélo avec des outils gratuits (près du centre sportif ou du musée minier).



⇒ *Choix des implantations selon leur situation par rapport aux axes routiers, aux transports en commun et aux zones habitées.*



⇒ *Lien avec l'aménagement des voies lentes, des trottoirs et des pistes cyclables ;*

Lien avec le projet « Autostop solidaire » et le réseau de voies lentes

Quelques définitions....

- › L'**intermodalité** est l'utilisation de plusieurs modes de transport au cours d'un même déplacement.
- › La **multimodalité** désigne pour sa part la possibilité d'utiliser plusieurs modes de déplacement entre un point de départ et un point d'arrivée. Par exemple, avoir la possibilité d'utiliser entre deux villes le train, le vélo ou la voiture.
- › Les **mobipôles** sont des lieux où convergeront différentes offres et infrastructures de mobilité. Les usagers y bénéficient d'une offre quantitative, qualitative et performante (dimensionnée selon la situation et le contexte local). Ce sont les « portes d'entrée » sur un réseau qui va modifier notre mobilité.



Vue sur les points focaux en termes de mobilité sur le village de Signeulx

À noter qu'une initiative de création d'un réseau « d'autostop solidaire » est actuellement en cours en partenariat avec 10 communes du sud Luxembourg

Question :

Ce réseau permettra-t-il de se déplacer jusqu'à Bruxelles ?

Non, il s'agit principalement d'une démarche locale en lien avec la mobilité quotidienne.



Un exemple : l'éco voiturage dans la Province de Liège

Afin de mieux cerner les besoins pour le projet, les agents de la FRW présentent un exemple d'aménagement de points multimodaux à une échelle provinciale.



la Province de Liège, en partenariat avec les communes, propose de développer l'Eco voiturage par la création d'un réseau structuré de parkings offrant une réelle plus-value en termes de fonctionnalité et de structuration du territoire.

1



Développement des voies lentes

Lien avec la stratégie :

4. Apporter des solutions soutenables de mobilité sur le long terme

4.1. En créant des solutions alternatives de mobilité favorisant les connections inter-village et l'intermodalité

Origine du projet : IC, PR, RT, CLDR, GT5

Votes plateforme : 83 Likes

Description du projet :

Poursuivre le développement du maillage de voies lentes sur la Commune

Mettre en valeur un réseau structuré de chemins pour usagers lents sur l'ensemble du territoire communal.

Objectifs spécifiques

- ⇒ Sécuriser les déplacements
- ⇒ Diversifier les possibilités de liaisons entre villages (de la commune et des communes voisines)
- ⇒ Mettre en valeur et favoriser la découverte du patrimoine naturel

Contenu

- ⇒ Liaisons fonctionnelles destinées à l'usage quotidien des habitants
- ⇒ Selon les cas, connections en site propre ou sur chemins et voiries existants



Un sujet déjà considérablement avancé : lien avec projet du premier PCDR, avec PCM | Lien avec d'autres projets du PCDR : sentiers, entrées de village



PARCOURS DES DÉVELOPPEMENTS COMMUNAUX

Signeulx-Baranzy : première liaison réalisée dans le cadre du premier PCDR

Le projet de création d'un chemin de liaison a débuté par la signature en 2011 d'une convention étude. L'étude a été approuvée par la commune en janvier 2014 et par le SPW en décembre 2014. Elle a permis d'identifier un axe cyclo-piéton longeant la vallée et des liaisons venant s'y greffer depuis les villages au Nord, le tout composant différents tracés à réaliser sur le territoire de la commune.




Travail de repérage sur le terrain



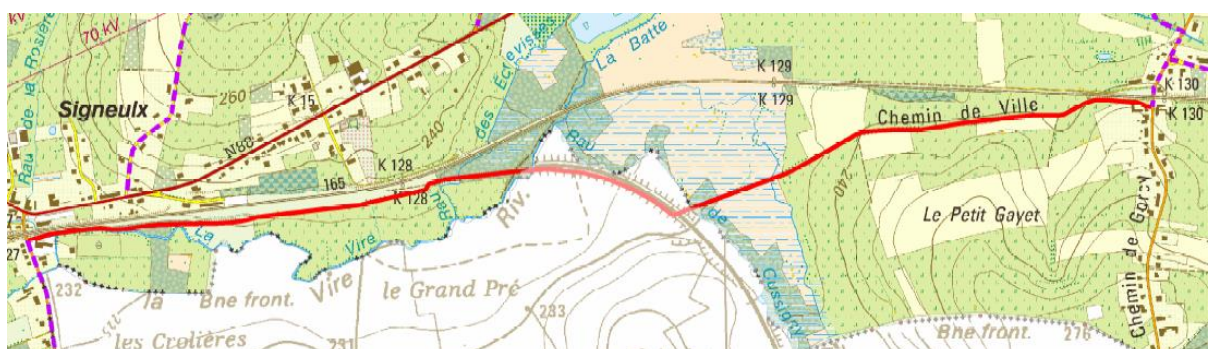
Carte des différents tracés identifiés sur la commune en 2014

La CLDR a retenu à l'époque le tronçon Signeulx-Baranzy comme prioritaire. Un avenant à la convention étude a dès lors été établi en 2014 afin de mettre en œuvre ce premier tronçon Signeulx-Baranzy, permettant de désenclaver le village de Signeulx et d'offrir aux habitants de la commune de Musson une liaison pédestre passant par les marais de la cuisinière. De nombreux accords ont dû être établis avec les organismes concernés (Infrabel, Service cours d'eau, DNF, Natagora) ainsi qu'avec les partenaires français concernés par une partie du tracé. Le projet définitif a été approuvé par l'autorité communale en novembre 2016, puis par le Ministre en mars 2017. La commune a procédé à la mise en adjudication en mai 2017 et les travaux ont débuté en avril 2018.

Le chemin offre une possibilité de liaison fonctionnelle pour rejoindre le centre sportif et Musson depuis Signeulx. Par ailleurs, sa qualité structurelle et paysagère encourage de nombreux promeneurs et cycliste à fréquenter ce chemin. Les habitants de la commune et même des communes voisines sont ravis et le lieu est très fréquenté.



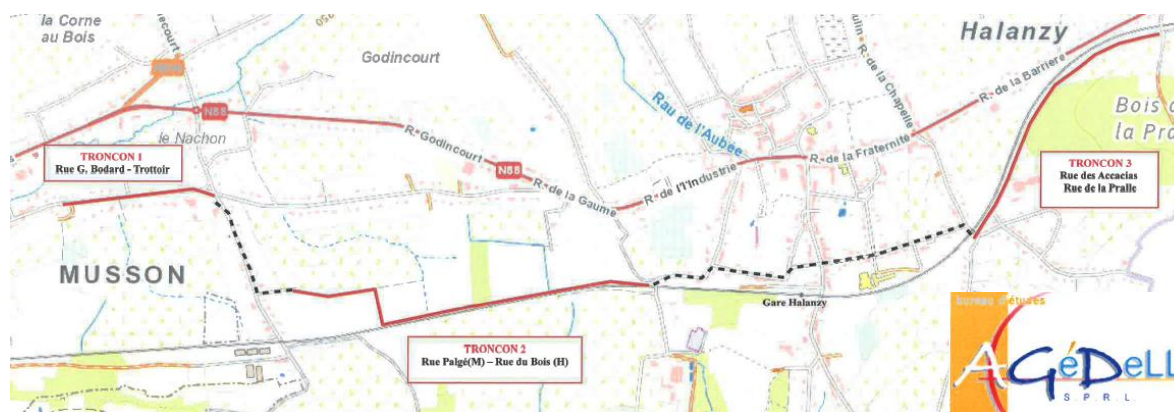
Liaison Signeulx-Baranzy, vue sur partie bétonnée et sur caillebotis dans marais de la Cussignère



Carte de la liaison Signeulx-Baranzy (NB : la partie « chemin de ville » est subsidiée par les voiries agricoles)

La liaison cyclo-piétonne entre Musson et Halanzy

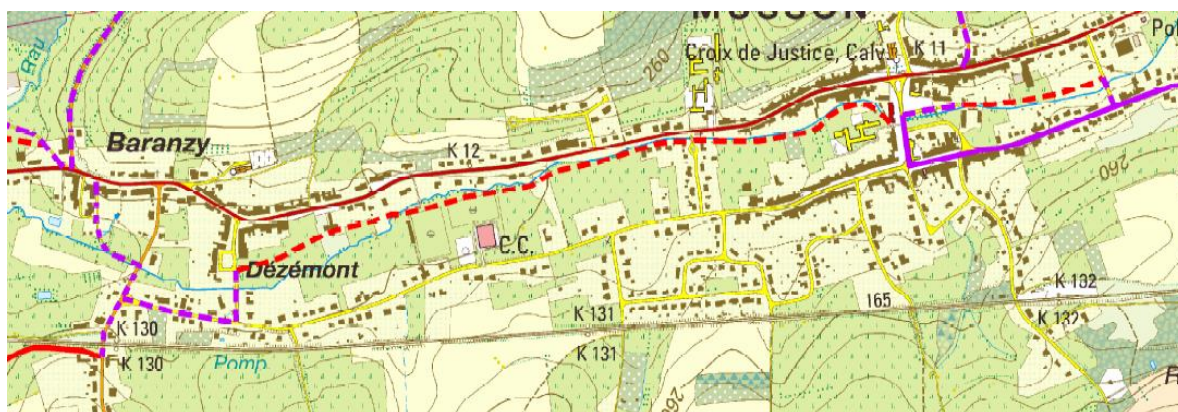
En juin dernier, les conseils communaux de Aubange et de Musson ont approuvé le dossier de création d'une liaison cyclo piétonne entre la gare de Halanzy (Aubange) et le centre de Musson, cela dans le cadre de l'appel à projets « mobilité active » reçu en 2018. Une promesse de subside est intervenue le 20/02/2019 pour un montant de 100 000 euros. Le but est de promouvoir et privilégier le déplacement des modes doux afin de relier deux pôles sportifs, mais aussi pour permettre le raccordement du réseau régional structurant, essentiellement le RAVeL – W9 qui est un axe d'envergure internationale entre Aix-la-Chapelle et Verdun via (Bastogne, Arlon et Virton).



Baranzy-Musson : de nombreuses avancées pour un chemin le long du cours d'eau

Ces dernières années, différentes parcelles ont été acquises par la Commune entre Musson et Baranzy afin de développer cette liaison à moyen terme.

1. Une liaison est en cours de finalisation entre l'administration communale et la rue des cités dans le cadre d'un subside PiMACI. Les travaux sont prévus pour début 2024.
2. Rue des Cités >>> Centre sportif : une solution est encore à trouver (pas de terrain communal et difficulté de passer entre les jardins privés).
3. Centre sportif >>> Baranzy rue du Gué : grande partie acquise, mais certains accords sont encore à confirmer.



PRÉSENTATION DE LA CARTE ET DES PROPOSITIONS

Les différentes connexions envisagées sont présentées.

Signeux-Mussy

Signeux-Virton (Saint-Remy & Bleid)



La commune de Virton envisage de refaire le collecteur d'ici 2 à 3 ans. Dans ce cadre, il est envisagé de mettre la rue à sens unique de Bleid. La rue du bois pourrait être facilement aménagée pour assurer la continuité vers Signeux. Pour Saint-remy, le chemin agricole concerné a déjà été rénové. La Commune pourrait interdire le passage des voitures comme sur le tronçon de Musson vers battincourt. Un subside potentiel pourrait être obtenu pour développer l'aspect cyclopiéton dans la rue du 113^{ème}.



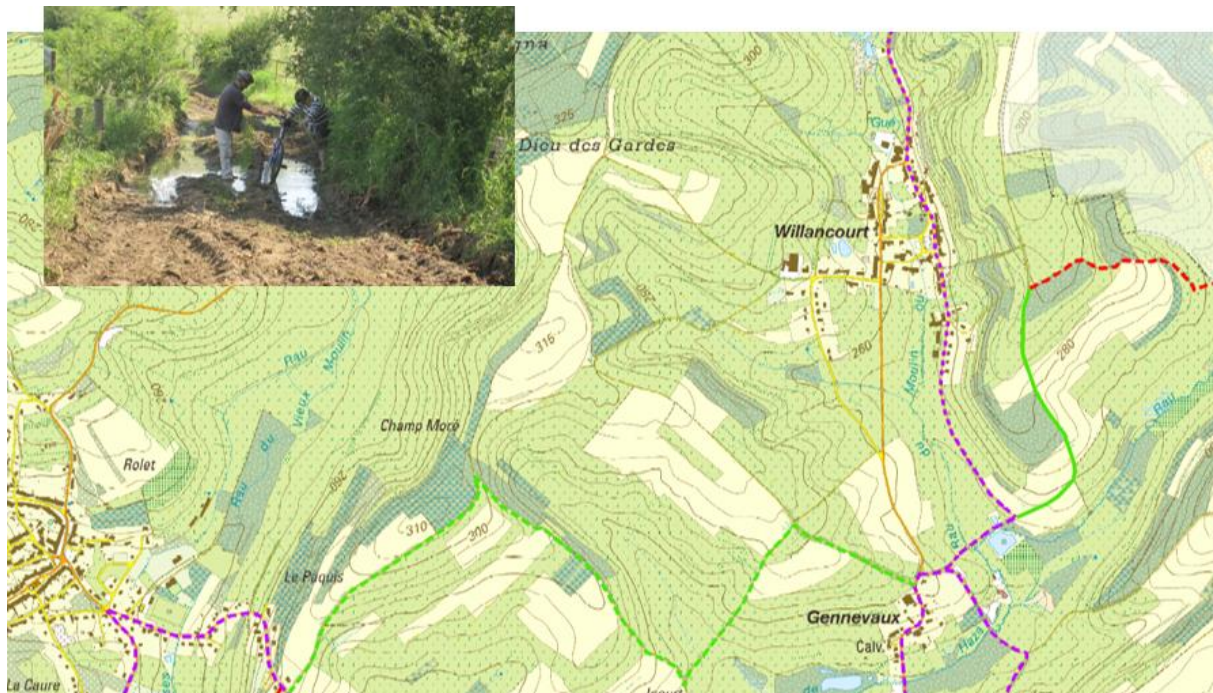
Mussy-Baranzy



Baranzy-Gennevaux-Musson



Mussy – Gennevaux – Willancourt
 Willancourt – Rachecourt
 Willancourt – Meix-le-Tige



Plusieurs options sont parfois proposées. La CLDR devra retenir la meilleure.

- ⇒ L'approche est variable. Il ne s'agit pas systématiquement de créer une liaison en site propre comme entre Signeulx et Baranzy.
- ⇒ Il peut s'agir d'aménagements à réaliser sur voirie existante.

Dans tous les cas, il s'agit avant tout de s'atteler à la **mise en place d'un réseau de mobilité fonctionnel, c'est-à-dire utile aux déplacements quotidiens des habitants. Il s'agit secondairement d'améliorer la qualité de vie des habitants, par un usage récréatif et sportif.**

Réactions

- ⇒ La liaison Mussy-Willancourt peut être considérée comme fonctionnelle dans une logique transcommunale de déplacement vers Arlon !
- ⇒ Les paillettes phosphorescentes sur la liaison Halanzy-Musson ne sont pas très efficaces.

Exemples d'aménagements possibles

Afin de préciser les besoins pour certains tronçons, les agents de la FRW présentent différents exemples d'aménagements possibles.



Différents types d'aménagements sur voiries existantes : piste cyclable et marquages au sol



TRAVAIL EN SOUS-GROUPES

MOBIPÔLES ET CHEMINS DE LIAISONS

Approche méthodologique

Suite à la présentation, les participants sont invités à se diviser en **3 sous-groupes** pour :

1. Analyser le réseau sur carte (A0) :
 - *Est-ce que le réseau représenté sur la carte vous paraît cohérent ?*
 - *Il y a-t-il des liaisons manquantes ou des corrections à effectuer ?*
 - *Choisissez entre les différentes options proposées*
 - *Repérez les endroits clés de multimodalité (Gommettes vertes et bleues)*
2. Identifier un tronçon prioritaire et ses aménagements potentiels

Après 45min, ils sont invités à partager leurs résultats en plénière, les participants se déplaçant de sous-groupe en sous-groupe.

Résultats

GROUPE 1



Multimodalité

Pôle central identifié (*gommette verte*) : le centre culturel et sportif (là où on trouve de la place et des intentions communales de développement en connexion avec la N88)

Pôles secondaires où installer des abris vélos : Baranzy arrêt de bus et centre de Musson près du Spar.

Liaisons prioritaires :

Réflexion sur chemins de liaisons avec pour enjeu principal de relier les villages au réseau principal de bus.

- Mussy – Baranzy : choix de l'option C, qui reprend la voirie utilisée pour rejoindre l'arrêt de bus et revient sur un chemin à aménager derrière le cimetière militaire de Signeulx. Volonté que ce chemin soit prolongé jusque Signeulx dans l'autre sens (dans le même axe, en suivant + ou – les lignes haute tension).
- Mussy-Signeulx : le groupe 1 retient l'option B, c'est-à-dire le parcours évoqué ci-dessus, commun avec la jonction vers Baranzy, mais en ajoutant le chemin par-dessus Signeulx.
- Musson-Gennevaux : par l'itinéraire proposé malgré sa forte déclivité. Une partie de route à sécuriser, l'autre en chemin à aménager.
- Willancourt – Etangs : route à sécuriser d'urgence.





Autres liaisons (priorité secondaire):

- Proposition d'une liaison Mussy – Saint-Léger en rattrapant si possible le projet de voie lente Ethe-Saint-Léger
- Willancourt- Rachecourt : reprendre l'itinéraire existant et aménager celui-ci + l'interdire aux voitures (sauf activité agricole)
- Willancourt-Mussy : proposition d'un itinéraire ne passant pas par Gennevaux. Passage par la croix au Dieu des gardes, puis descente directe vers Mussy.
- Signeulx-Bleid : le groupe retient l'option A, avec sécurisation de la rue du Bois

GROUPE 2



Multimodalité

Pôle central identifié : le centre culturel et sportif

Pôles secondaires : Signeulx centre, Musson musée, Musson sortie



De manière globale, le groupe 2 fait le choix des voies les plus simples à aménager, des solutions les moins coûteuses & des parcours sur chemins existants. Il attire l'attention sur la nécessité de réaliser des aménagements compatibles avec le transport agricole là où c'est nécessaire.

Liaison prioritaire :

- Signeulx-Saint-Remy : juste un panneau à mettre pour que les véhicules autorisés soient limités à la circulation locale

Autres liaisons (priorité secondaire):

- Mussy-Signeulx : le groupe retient l'option A
- Signeulx-Bleid : le groupe retient l'option B

NB : Les 3 liaisons au départ de Signeulx doivent pouvoir se rejoindre en toute sécurité.

- Musson – Gennevaux : proposition d'un autre itinéraire, longeant le bois du Lua par la gauche
- Willancourt-Mussy : proposition d'un itinéraire ne passant pas par Gennevaux. Passage par la croix au Dieu des gardes, puis descente directe vers Mussy. La liaison proposée Gennevaux-Mussy pose un problème car un agriculteur, présent dans le groupe, ne souhaite pas ouvrir de passage. Une connexion vers Saint-Léger est proposée également à partir de la croix des gardes.
- Willancourt- Rachecourt : reprendre l'itinéraire existant et aménager celui-ci.



GROUPE 3

Multimodalité

Pôle central identifié : Baranzey funérarium et arrêt de bus

Pôle secondaire : arrêt de bus à la jonction Mussy-Signeulx

De manière globale, le groupe 3 a mené une analyse axée sur la praticabilité future des liaisons, avec une préférence marquée sur les liaisons en site propre, et propose des alternatives.





Liaisons prioritaires :

- Le groupe met en évidence un axe Signeux-Baranzy au Nord de la N88, reprenant le tracé du contournement autrefois envisagé pour la circulation automobile. Ce tracé recoupe celui envisagé pour la liaison Mussy-Baranzy au-dessus du cimetière militaire.
- Le groupe propose une alternative à la liaison Baranzy-Musson par la vallée de la Batte, qui lui semble trop partielle : la poursuite de la liaison lente depuis Signeux en suivant la ligne de chemin de fer. Ce tracé, plus à l'écart du centre sera privilégié par de nombreuses personnes car plus direct dans une optique élargie.

Autres liaisons (priorité secondaire) :

- Mussy-Signeux : le groupe retient l'option A
- Signeux-Bleid : le groupe retient l'option B
- Musson – Battincourt : ne pas oublier de mentionner cette liaison existante.



SYNTHÈSE DES TRAVAUX

Au niveau des pôles de multimodalité

Les points identifiés peuvent tous être retenus. Etant donné que le centre sportif est évoqué deux fois comme lieu central, il pourrait être retenu comme pôle principal.

Au niveau des chemins de liaison

La difficulté pour les groupes est d'effectuer des propositions pour un ensemble cohérent en distinguant les éventuels aménagements conséquents pour la création d'un nouveau chemin (les chemins en sites propres, par nature plus difficilement réalisables) et les aménagements de voiries existantes (tous urgents et souhaités quoi qu'il en soit). L'optique de priorisation et de réflexion prise par les différents groupes a été sensiblement différente :

- G1 : fonctionnalité des liaisons dans une approche intermodale
- G2 : coût limité et simplicité des aménagements envisagés
- G3 : praticabilité et intérêt fort pour le citoyen

Certains **tracés**, placés toutefois en **priorités secondaires**, ont rassemblé les différents groupes :

- Liaison Willancourt-Mussy en passant par la croix des gardes au lieu de la liaison Gennevaux-Mussy
- Liaison Willancourt – Rachecourt par aménagement du chemin existant et non par la création d'un nouveau chemin (+ limiter circulation automobile)
- Liaison Signeulx-Saint-Remy : limiter la circulation automobile – agir dès que possible
- La liaison Baranzy-Gennevaux (rue d'Icourt) n'a été abordée par aucun groupe.
- La traversée alternative de Signeulx par des routes hors N88

D'autres ont fait l'objet de points de vue distincts.

Dès lors, des choix devront être encore posés par la CLDR :

- **Quel tronçon prioritaire à mettre en exergue dans la fiche projet ? Le choix se pose entre Mussy-Baranzy et Baranzy-Musson** (sachant que la sortie de Willancourt vers les étangs, qui n'est pas une liaison entre villages, est également estimée urgente).
- Pour faire ce choix, il est préférable d'avoir une vue claire sur le réseau envisagé :
 - Baranzy – Musson : le chemin le long de la Batte ou la poursuite du parcours le long de la ligne de chemin de fer ?
 - Mussy-Baranzy et Mussy-Signeulx : via la création d'un axe en site propre au-dessus du cimetière ou simplement en utilisant les voiries existantes ? Juste de Mussy à Baranzy, ou en incluant une poursuite vers les hauts de Signeulx (très souhaité même si le tracé Signeulx-Baranzy a déjà été financé sur un autre itinéraire).
 - Musson - Gennevaux : en traversant ou en longeant le Lua ?

De manière globale, pour les aménagements sur voirie existante, la piste cyclable (idéalement séparée de la chaussée par de la végétation, comme des haies) est vue comme le système le plus efficace (pour peu que les cyclistes daignent y circuler). Mais la taille de la voirie ne le permet pas toujours facilement. De plus, il est impératif de penser à l'entretien sur le long terme des pistes cyclables (gravillons, branches, trous car stationnements sauvages, ...).

L'aménagement d'un système de chaussée à voie centrale est préféré au simple marquage au sol de vélos. Les couches de couleur continues ont plus d'effet sur l'automobiliste.



TRAVERSÉE DE SIGNEULX

Approche méthodologique

Consultation du groupe en plénière avec, en toile de fond, le plan de Signeulx projeté à l'écran. La fiche étant reprise en lot 3 actuellement, l'objectif est de faire le point avec les riverains sur :

- Les besoins & Constats
- Les aménagements et pistes de solution potentiels

Les discussions sont organisées à travers divers axes de réflexions :

1. Sécurité
2. Mobilité | connexions
3. Convivialité
4. Urbanisme | environnement



Résultats

De manière globale, au niveau des besoins :

- › Volonté des participants de **ne pas « simplement » délocaliser la circulation cyclo piétonne** dans les rues adjacentes, **mais** d'agir à la source en mettant en place de réels aménagements pour **faire ralentir les voitures**.
- › Besoin d'une réflexion globale, avec la DGO1 (le PCM ne concerne que les voiries communales) !

	Constats	Pistes de solution
Sécurité	<ul style="list-style-type: none">* Vitesse excessive* Un ilot pour faire ralentir a été installé* Stationnement sur les trottoirs Manque de trottoirs (<i>Certains passages, notamment à proximité de l'église sont très étroits, mais la largeur de la voirie ne peut être réduite car cela rendrait impossible le passage des camions par exemple ; le principe d'alternance ne peut être envisagée sur une nationale !</i>)	<ul style="list-style-type: none">* Plus de radars (notamment préventifs avec changement de couleurs) et de contrôles (notamment pour le stationnement).* Installer un radar tronçon* Aménagement de la voirie avec trottoirs adaptés* Aménager une liaison sécurisée sur un itinéraire qui s'écarte de la N88 (tel que dessiné sur les cartes)* Création d'un rond-point à l'entrée de Signeulx au niveau de la rue du bois (<i>quid règles régionales de min. 4</i>)

	<ul style="list-style-type: none"> * Peu de visibilité pour traverser (<i>volonté régionale de ne pas marquer les passages piétons à certains endroits et de « suggérer » les passages par mesure de sécurité</i>) 	<i>branches ? / lien avec fiche « entrées de village »</i> <ul style="list-style-type: none"> * Réalisation d'un chemin pédestre à l'arrière de l'église * Allonger les zones 30 (<i>quid de l'effet inverse avec automobilistes énervés et cherchant à doubler/accélérer car « trop lent » ? car cela solutionnera la vitesse mais pas la densité du trafic</i>) * Signalisation et marquage au sol (<i>lignes continues – notamment au niveau du pépiniériste à la sortie du village car peu de visibilité pour doubler</i>)
Mobilité connexions	<ul style="list-style-type: none"> * Certains automobilistes souhaitant « couper directement » vers Bleid empruntent la rue du bois à grande vitesse * Arrêts de bus importants (<i>notamment pour les jeunes de Mussy afin de rejoindre les écoles secondaires sur les communes voisines</i>) * Mobilité à organiser vers l'école, la maison de village et les commerces locaux * Besoin d'une réflexion communale et régionale d'ensemble sur la mobilité alternative >>> enjeu de « délaisser » la voiture individuelle. 	<ul style="list-style-type: none"> * Aménager le tournant « rue du bois » pour dissuader les automobilistes de « couper » vers Bleid * Création d'un pont ou d'un tunnel pour sécuriser les traversées cyclos piétonnes. * Une alternative « train » est-elle possible ? <ul style="list-style-type: none"> • <i>Ligne de chemin de fer le long de la N88 et terrain SNCB >>> opportunité !</i> • <i>Il faudrait une analyse chiffrée objective (fréquentation, coût/bénéfice, ...)</i> • <i>Freins à la prise du train (prix, annulations/grèves, nombre de trains trop faibles/fréquence)</i>
Convivialité	<ul style="list-style-type: none"> * Rue peu conviviale * Pas de lieu central de convivialité hormis la maison de village * Pas/peu d'identité villageoise 	<ul style="list-style-type: none"> * Aménagement des entrées de villages avec dispositif de ralentissement + fleurissement et végétation
Urbanisme environnement	<ul style="list-style-type: none"> * Typologie particulière >>> Majorité des habitations le long de la N88 (Village rue) * Maisons très proches de la route / peu de recul * Sentiment de « deux côtés » au village * Environnement très bétonné * Proximité France 	<ul style="list-style-type: none"> * Exploiter le tracé du contournement de la N88 (<i>quid des propriétés et coûts</i>) *



Pour la Fondation Rurale de Wallonie
Clémentine DESCAMPS | Nicolas LECUIVRE
Agents de développement

Opération de
Développement
Rural
MUSSON 2035



ANNEXE

LISTE DE PRÉSENCE 29/03/2023

Participants (19)

	Nom	Prénom	Village	
M	BESTGEN	Christophe	Mussy-la-Ville	CLDR
M.	BERTHOLET	Alain	Musson	CLDR
M.	BONNIER	Christopher	Musson	Echevin CCATM
M.	CAILTEUX	Jean-Jacques	Willancourt	CLDR
M.	FLAMMANG	Bruno	Signeulx	Habitant
Mme	GERARD	Muriel	Baranzey	CLDR
Mme	GOEURY	Anne-Marie	Musson	Présidente CPAS CLDR
M.	GUEBELS	Daniel	Musson	Echevin Président CLDR
Mme	GUILLAUME	Sylvie	Signeulx	Bourgmestre CLDR
M.	HAUSMAN	Geoffrey	Baranzey	CLDR
M	JENICOT	Henri	Baranzey	Habitant
Mme	MAQUA	Caroline	Willancourt	CLDR
M.	MAZY	Jacky	Musson	Habitant
M.	PONDANT	Stéphane	Signeulx	Habitant
Mme	RENAUT	Jenny	Baranzey	CLDR
Mme	ROSSIGNON	Chantal	Musson	Habitante
M.	SCHLEICH	Bernard	Signeulx	Habitant
M.	VANMECHELEN	Michel	Musson	Habitant
M.	WEBER	André	Signeulx	CLDR

Invités (4)

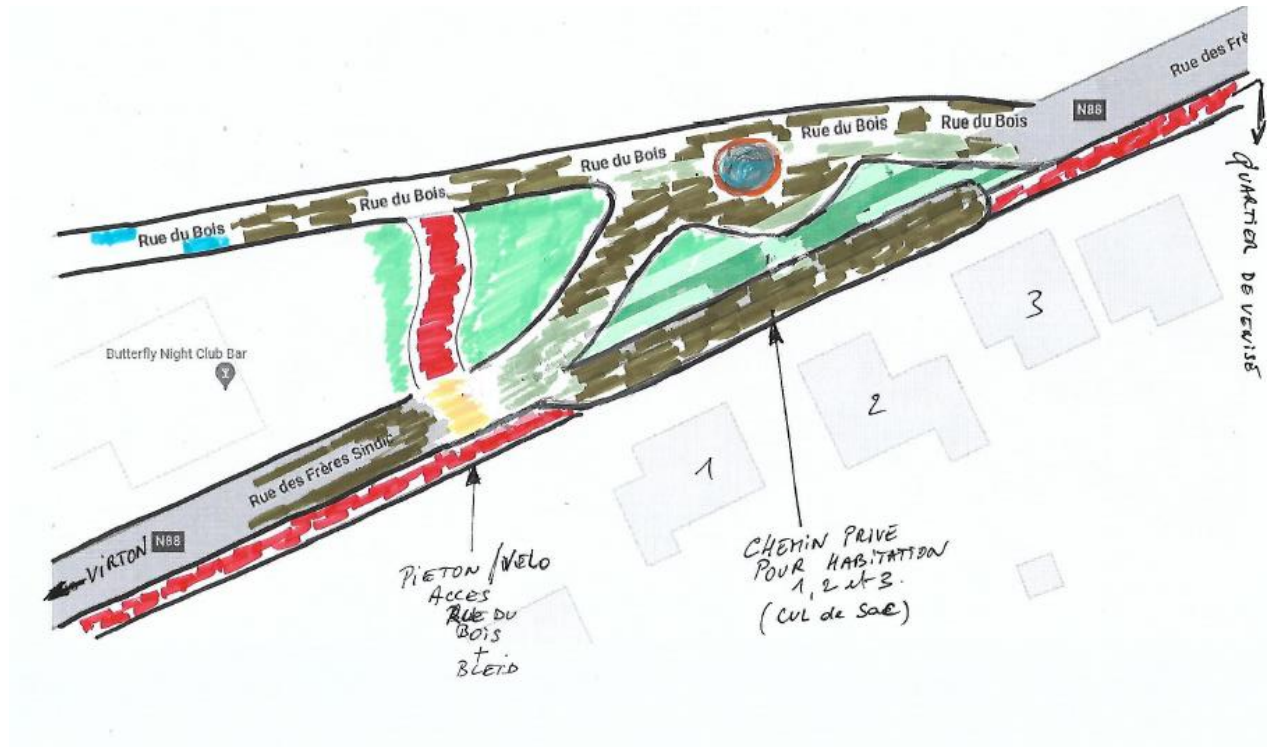
	Nom	Prénom	Organisme
Mme	DESCAMPS	Clémentine	FRW
M.	HUBERT	Etienne	GRACQ Virton
M.	LECUIVRE	Nicolas	FRW
M	UGHI	Carlo	Commune de Musson



ANNEXE 2

COMPLÉMENTS DE PARTICIPANTS ENVOYÉS PAR MAIL SUITE À LA RÉUNION

1. Proposition d'aménagement rue du bois – rue des Frères Sindic
⇒ Souhait de disposer d'une étude de passage/vitesse récente afin de justifier cet aménagement.



2. Concernant la liaison Signeulx vers St Remy, à partir de la station d'épuration, il y a un chemin qui longe le chemin de fer vers St Remy, mais à un endroit c'est assez boueux.
3. Dans la continuité de la réflexion sur l'ouverture d'un arrêt de train sur la commune, un participant a souhaité partager un article publié sur le site de la RTBF dans le cadre de l'émission radio « *C'est vous qui le dites* » :

« La SNCB pourrait supprimer des trains et des gares : y a-t-il actuellement trop de trains, qui en plus, s'arrêtent trop souvent ? » <https://www.rtb.be/article/la-sncb-pourrait-supprimer-des-trains-et-des-gares-y-a-t-il-actuellement-trop-de-trains-qui-en-plus-sarretent-trop-souvent-11172555>

